

 FFH-Gebietsgrenze 5929-372 "Mainau zwischen Eltmann und Haßfurt" (Feinabgrenzung auf Basis 1:5000 nach BayNat2000V)


 Flurstücke / Verkehrswege

**1059, Heller Wiesenknopf-Ameisenbläuling, (*Maculinea [Phengaris] teleius*)**

 Potentielles Habitat  
aktuell kein Nachweis

**1061, Dunkler Wiesenknopf-Ameisenbläuling, (*Maculinea [Phengaris] nausithous*) (C)**

 Habitat

 Potentielles Habitat

Die Bewertung von Offenlandarten erfolgt sowohl pro Teilpopulation als auch gebietsbezogen. Die gebietsbezogene Bewertung der Anhang II-Arten wird in Klammern in der Legende angegeben. Eine Bewertung für die nicht im Standarddatenbogen genannten Schutzgüter in der Zuständigkeit der Forstverwaltung erfolgt nicht.

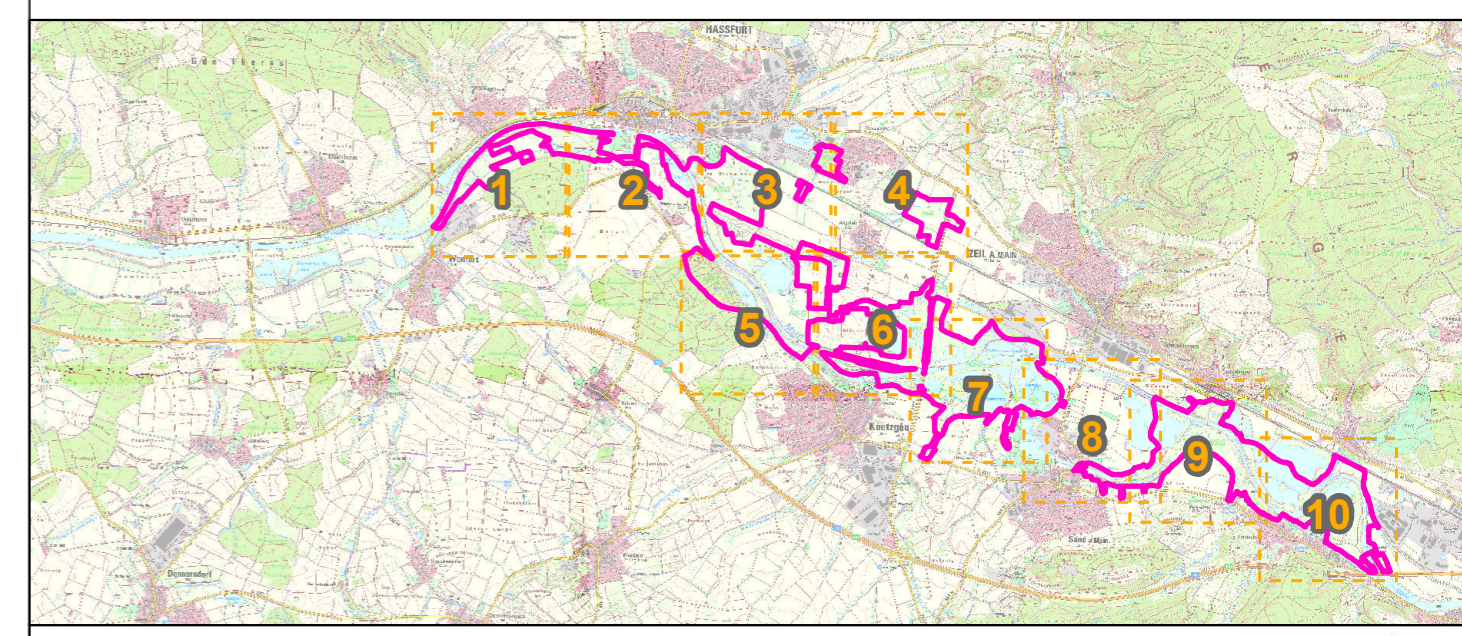
Die Beschriftung der Habitate zeigt die im Text genannte Teilbestandsnummer an.

Die Beschriftung der Habitate von Offenlandarten enthält:


- Laufende Nummer der Teilpopulation
- Bewertung des Erhaltungszustands der Teilpopulation

Folgende Erhaltungszustände sind möglich:

- A = hervorragend
- B = gut
- C = mittel bis schlecht



**Managementplanung**  
**FFH-Gebiet 5929-372**  
**"Mainau zwischen Eltmann und Haßfurt"**






**Karte 2.2: Bestand und Bewertung - Arten (Anhang II FFH-RL)**  
 Blatt: 4 von 10      Kartenfertigung: 07.03.2022

**Bearbeitung:**  
 Regierung von Unterfranken  
 Peterplatz 9, 97070 Würzburg

Planungsbüro:  
 IVL - H. Schott und Partner, Landschaftsökologen  
 Georg-Eger-Straße 1b, 91334 Hemhofen

Amt für Ernährung, Landwirtschaft und Forsten Kitzingen-Würzburg  
 Bayerische Landesanstalt für Wald und Forstwirtschaft

**Originalmaßstab:** 1:5.000

**Geobasisdaten:**  
 Bayerische Vermessungsverwaltung ([www.geodaten.bayern.de](http://www.geodaten.bayern.de))  
 Bundesamt für Kartografie und Geodäsie, 2005

**Fachdaten:**  
 Bayerisches Landesamt für Umwelt ([www.lfu.bayern.de](http://www.lfu.bayern.de))  
 Bayerische Forstverwaltung ([www.forst.bayern.de](http://www.forst.bayern.de))

0 50 100 150 200 Meter

