



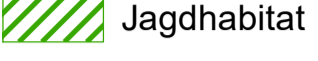
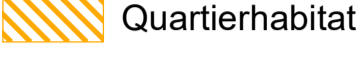





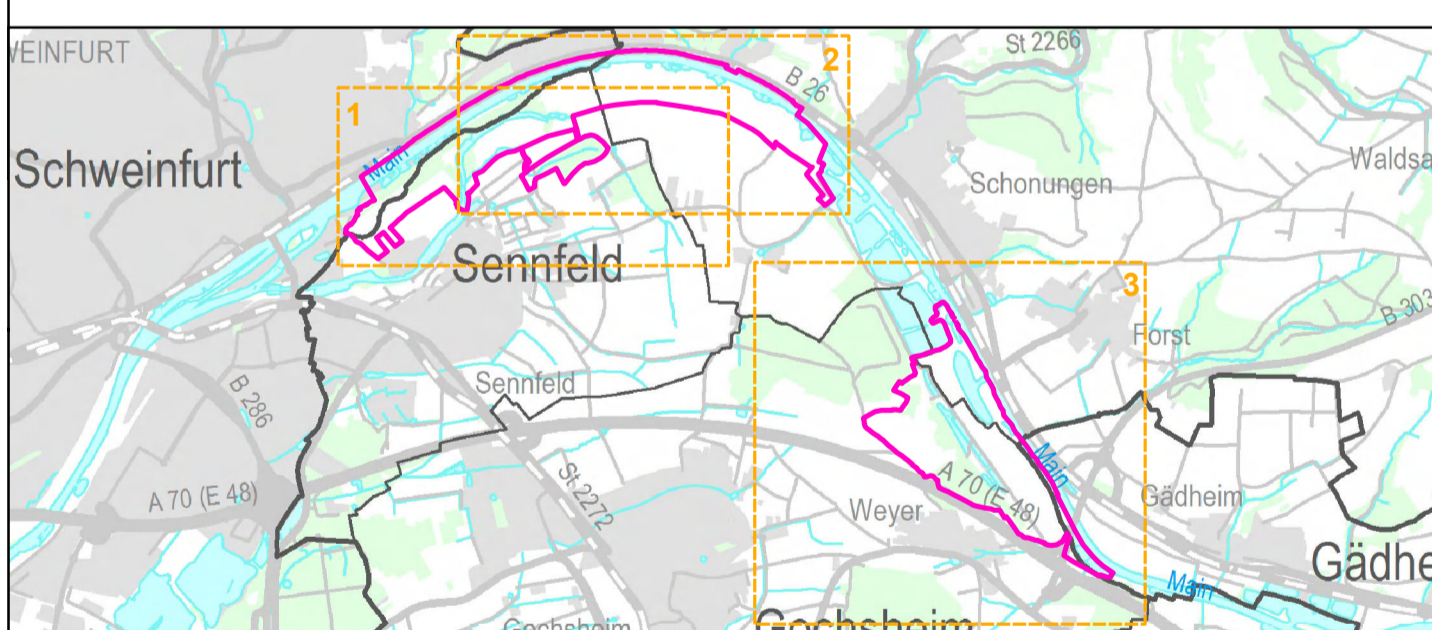



-  FFH-Gebietsgrenze (Feinabgrenzung auf Basis 1:5000 nach BayNat2000V)
-  Flurstück
- Arten (Anhang II FFH-RL, im Standarddatenbogen genannt)**
- 1323, Bechsteinfledermaus, *Myotis bechsteinii* (B)**
-  Artnachweis Kastengruppe
-  Alter Nachweis
-  Jagdhabitat
-  Quartierhabitat
- 1061, Dunkler Wiesenknopf-Ameisenbläuling, *Maculinea nausithous* (C)**
-  Fundpunkt direkter Nachweis (knapp außerhalb des FFH-Gebietes)
-  Alter Nachweis (auch außerhalb des FFH-Gebietes)
-  Potentielles Habitat
- Arten (Anhang II FFH-RL, nicht im Standarddatenbogen genannt)**
- 1324, Großes Mausohr, *Myotis myotis***
-  Artnachweis Kastengruppe
-  Artnachweis ASK



**Managementplanung  
FFH-Gebiet 5927-371  
Maintal bei Sennfeld und Weyer**



**Karte 2.2 Bestand und Bewertung - Arten (Anhang II FFH-RL)**

<b>Blatt:</b> 1 und 2 von 3	<b>Kartenfertigung:</b> 31.10.2021
--------------------------------	---------------------------------------

**Bearbeitung:**  
Regierung von Unterfranken



Regierung von Unterfranken

Amt für Ernährung, Landwirtschaft und Forsten Kitzingen-Würzburg  
Bayerische Landesanstalt für Wald und Forstwirtschaft




**BAYERISCHE FORSTVERWALTUNG**

Planungsbüro: Planungsgemeinschaft Landschaft Ökologie Naturschutz



Originalmaßstab: 1:5.000

0 50 100 150 200 Meter



Geobasisdaten:  
Bayerische Vermessungsverwaltung (www.geodaten.bayern.de)  
Fachdaten:  
Bayerisches Landesamt für Umwelt (www.lfu.bayern.de)