


FFH-Gebietsgrenze (5921-371)  
 (Feinabgrenzung auf Basis 1:5.000,  
 nach BayNat2000V)



**Managementplanung**  
**FFH-Gebiet 5921-371 "Wiesen und Magerrasen zwischen Hösbach und Rottenberg"**  
 (Landkreis Aschaffenburg)




**Karte 1 Übersicht**

Datum: 24.04.2023  
 Bearbeitung: FABION GbR  
 Naturschutz - Landschaft - Abfallwirtschaft  
 Winterhäuser Str. 93  
 97084 Würzburg  
 Tel.: 0931/21401 Fax: 0931/287301  
 e-mail: umweltbuero@fabion.de


Auftrag:  
 Regierung von Unterfranken  
 Peterplatz 9  
 97070 Würzburg

1:20.000



Meter



Geobasisdaten: Bayerische Vermessungs-  
 verwaltung (www.geodaten.bayern.de)  
 Fachdaten: Bayerisches Landesamt für  
 Umwelt (www.lfu.bayern.de)