




Erhaltungsmaßnahmenkarte
FFH-Gebiet 5839-302
NWR Hengstberg

Schutzgebietsgrenzen

-  NWR Hengstberg
-  NSG Hengstberg
-  FFH-Gebiet Hengstberg

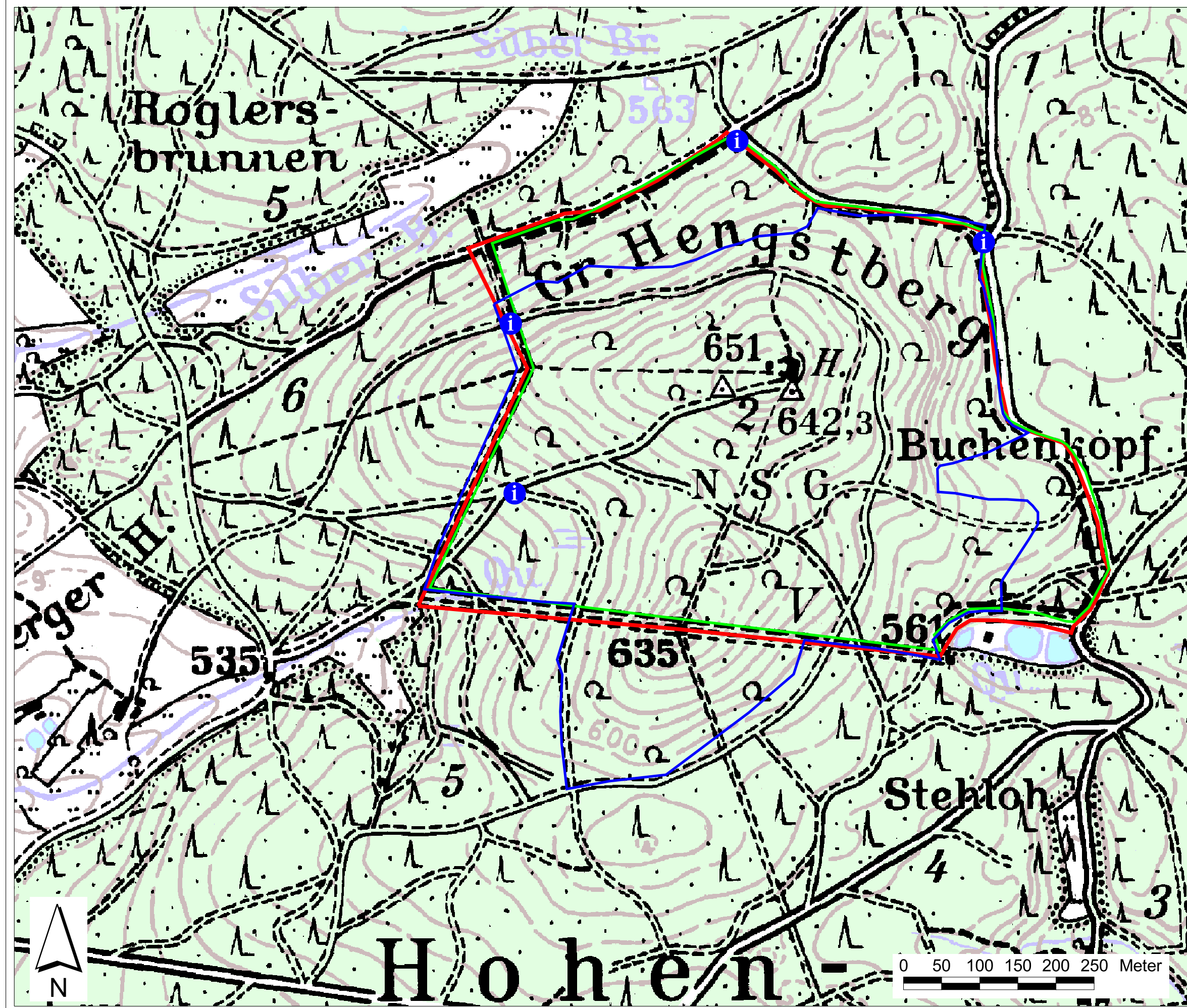
Erhaltungsmaßnahmen

keine LRT-bezogene Maßnahmen-
vorschläge weil flächendeckend
Naturwaldreservat und Natur-
schutzgebiet (siehe
MMP Abschn. 5)

Vorgaben des BayWaldG
bzw. NSG-VO beachten!



 Informationstafel



Blatt: 1/1
Maßstab: 1:5000
Datum: 12/2006
Bearbeiter: M. Hertel - N2K-Team Ofr.

