




-  FFH-Gebietsgrenze (Feinabgrenzung auf Basis 1:5000)
-  Benachbarte FFH-Gebiete
-  Blattsschnitte

**Managementplanung
FFH-Gebiet 5837-302
Buchberg bei Dürnberg**



Karte 1 Übersicht

Blatt:
1 von 1

Kartenfertigung:
14.10.2010

Bearbeiter:
Amt für Ernährung, Landwirtschaft und Forsten Bamberg
Bayerische Landesanstalt für Wald und Forstwirtschaft
Regierung von Oberfranken



Originalmaßstab: 1:25.000
0 250 500 750 1.000 Meter

Geobasisdaten:
Bayerische Vermessungsverwaltung (www.geodaten.bayern.de)
Fachdaten:
Bayerische Forstverwaltung (www.forst.bayern.de)
Bayerisches Landesamt für Umwelt (lfu.bayern.de)