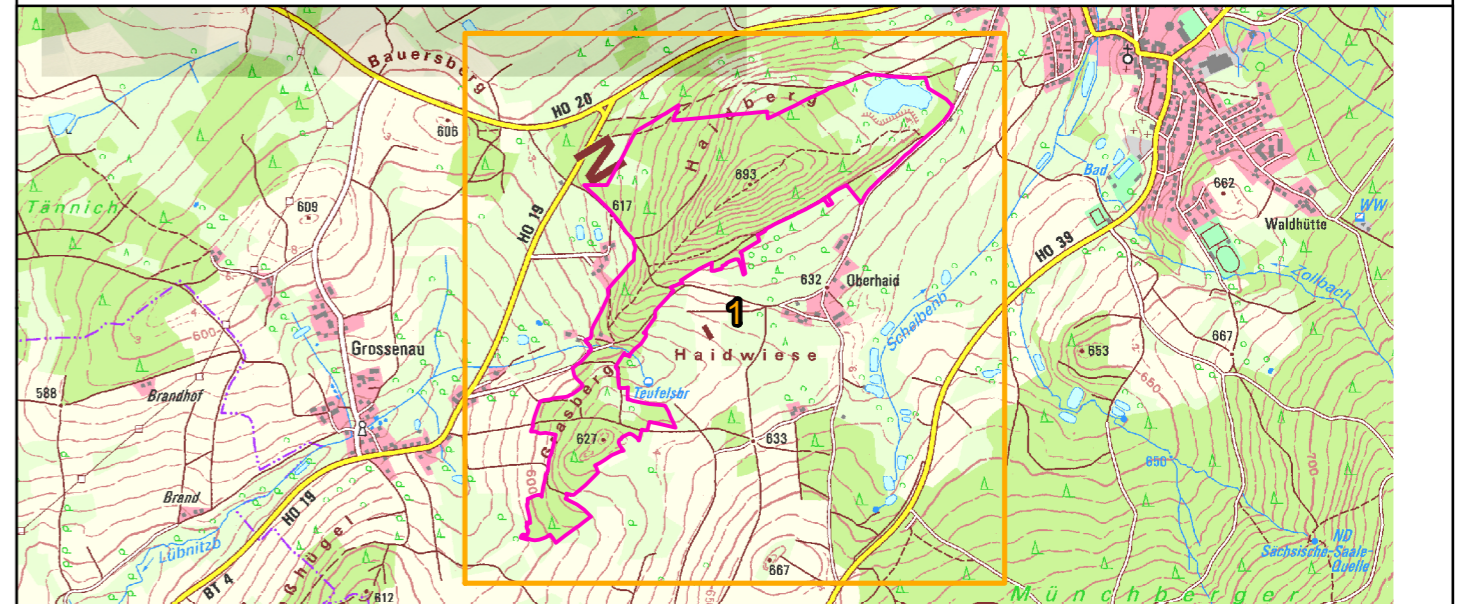


- Legende**
- Maßnahmen für die Lebensraumtypen nach Anh. I der FFH-Richtlinie gemäß SDB**
- Maßnahmen für den LRT 6230***
- M01 Erhalt der pflegegeprägten und standörtlich spezifischen Ausbildungsform über Serpentinitt durch zeitlich und räumlich differenzierte Beweidung, Mahd und mechanische Verfahren mit Entzug von Nährstoffen
 - M02 Erhalt und Wiederherstellung im Komplex mit trockenen europäischen Heiden und Strukturelementen (Waldränder, Gehölzgruppen, Säume) in pflegegeprägter und standörtlich spezifischer Ausbildungsform über Serpentinitt vorrangig durch Beweidung oder Mahd mit Entzug von Nährstoffen
 - M03 Wiederherstellung in ihrer pflegegeprägten und standörtlich spezifischen Ausbildungsform über Serpentinitt durch Aushagerung mit zeitlich und räumlich differenzierter Beweidung oder Mahd
- Maßnahmen für den LRT 6520**
- M04 Erhalt und Wiederherstellung durch Nutzungsexpensivierung
- Maßnahmen für den LRT 8220**
- M05 Erhalt und Entwicklung durch Schutz vor Beeinträchtigungen unter vorwiegend beschatteten, frischen Standortverhältnissen
- Maßnahmen für den LRT 8230**
- M06 Wiederherstellung offener Felsköpfe und Felsbänder
- Maßnahmen für nicht im SDB aufgeführte Lebensraumtypen nach Anh. I der FFH-Richtlinie**
- Maßnahmen für den LRT 4030**
- M07 Erhalt in pflegegeprägter Ausbildung vorrangig durch Beweidung oder Mahd
- Nr. 1 bis 16:** Laufende Nummer der FFH-LRT (Fl.-ID)
- Schutzgebiete**
- FFH-Gebietsgrenze
 - Geschützter Landschaftsbestandteil (§29 BNatSchG)
- Weitere Symbole**
- Blattschnitt
 - Digitale Flurkarte



Managementplanung
FFH-Gebiet 5836-371
Serpentinstandorte am Haidberg südwestlich Zell



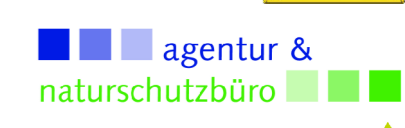

Karte 3 Maßnahmen

Blatt: 1 von 1	Kartenfertigung: 29.03.2020	Behörde
--------------------------	---------------------------------------	----------------

Bearbeiter:
 Regierung von Oberfranken
 Ludwigstraße 20
 95444 Bayreuth

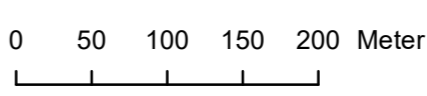
Agentur und Naturschutzbüro Blachnik
 Guntherstraße 41
 90461 Nürnberg

Amt für Ernährung, Landwirtschaft und Forsten Bamberg
 Regionales Natura 2000-Kartiereteam
 Neumarkt 20, 96110 Scheßlitz

Originalmaßstab: 1:5.000

0 50 100 150 200 Meter



Geobasisdaten:
 Bayerische Vermessungsverwaltung (www.geodaten.bayern.de)
 Fachdaten:
 Bayerische Forstverwaltung (www.forst.bayern.de)
 Bayerisches Landesamt für Umwelt (lfu.bayern.de)

