











**Legende**

**Lebensraumtypen des Anhangs I der FFH-Richtlinie (im Standard-Datenbogen genannt)**

-  LRT 3130 Stillgewässer mit Pionierv egetation
-  LRT \*6230 Artenreiche Borstgrasrasen
-  LRT 6430 Feuchte Hochstaudenfluren
-  LRT 6520 Berg-Mähwiesen
-  LRT \*91E0 Weichholzauwälder mit Erlen und Eschen (C)

**Lebensraumtypen des Anhangs I der FFH-Richtlinie (nicht im Standard-Datenbogen genannt)**

-  LRT 3150 Nährstoffreiche Stillgewässer

-  FFH-Gebietsgrenze (Feinabgrenzung auf Basis 1:5.000)
-  Geschützter Landschaftsbestandteil "Frauenreuter Weiher"
-  Gesetzlich geschützte Biotope (Art. 13d BayNatSchG bzw. § 30 BNatSchG), nur im Offenland dargestellt
-  Flurstücksgrenzen

9: c ID-Nr. der LRT-Fläche mit Erhaltungszustand (A = hervorragend, B = gut, C = mittel bis schlecht)

Die Beschriftung der Offenlandflächen erfolgt in der Regel einzelflächenweise und enthält eine flächeneindeutige Nummer, die Gesamtbewertung des Lebensraumtyps und ggf. ein Kennzeichen für die Beteiligung eines prioritären Lebensraumtyps (\*). Die Gesamtbewertung der Waldlebensraumtypen ist in Klammern hinter der entsprechenden Schutzgutbezeichnung in der Legende genannt.  
Die Abgrenzung der Waldflächen erfolgte nach den Vorgaben für die FFH-Kartierung, sie entspricht nicht zwingend den waldgesetzlichen Vorgaben.

**Managementplanung  
FFH-Gebiet 5835-371  
Feuchtgebiet mit Vermoorungen südlich Hohenberg**



**Karte 2 Bestand und Bewertung**

Behörde

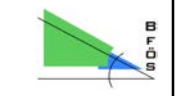
**Blatt:**  
1 von 1

**Kartenfertigung:**  
07.02.2011

**Bearbeitung:**  
Regierung von Oberfranken

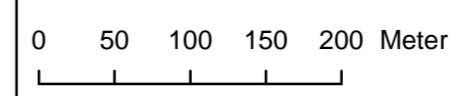
Büro für ökologische Studien, Bayreuth

Amt für Ernährung, Landwirtschaft und Forsten Bamberg  
Bayerische Landesanstalt für Wald und Forstwirtschaft



**BAYERISCHE  
FORSTVERWALTUNG**

Originalmaßstab: 1:5.000



Geobasisdaten:  
Bayerische Vermessungsverwaltung ([www.geodaten.bayern.de](http://www.geodaten.bayern.de))  
Fachdaten:  
Bayerische Forstverwaltung ([www.forst.bayern.de](http://www.forst.bayern.de))  
Bayerisches Landesamt für Umwelt ([www.lfu.bayern.de](http://www.lfu.bayern.de))