







## Erhaltungs- und Wiederherstellungsmaßnahmen

### Legende

-  - Fichten, Jungkiefern und Gehölzaufwuchs entfernen
- Umgestürzte Bäume abtransportieren
- Überwachsene Felsbereiche von dichten Moosauflagen befreien
-  Aufforstung entfernen
-  In lichten Kiefernbestand umwandeln
-  Jährliche Pflegemahd
-  Informationstafel
-  Abgrenzung des FFH-Gebietes

Flurkarte: Geobasisdaten des Bayerischen Landesvermessungsamtes, Nutzungserlaubnis vom 6.12.2000, AZ.: VM 3860 B - 4562

Maßstab: 1 : 2 500



0 50 100 Meter

