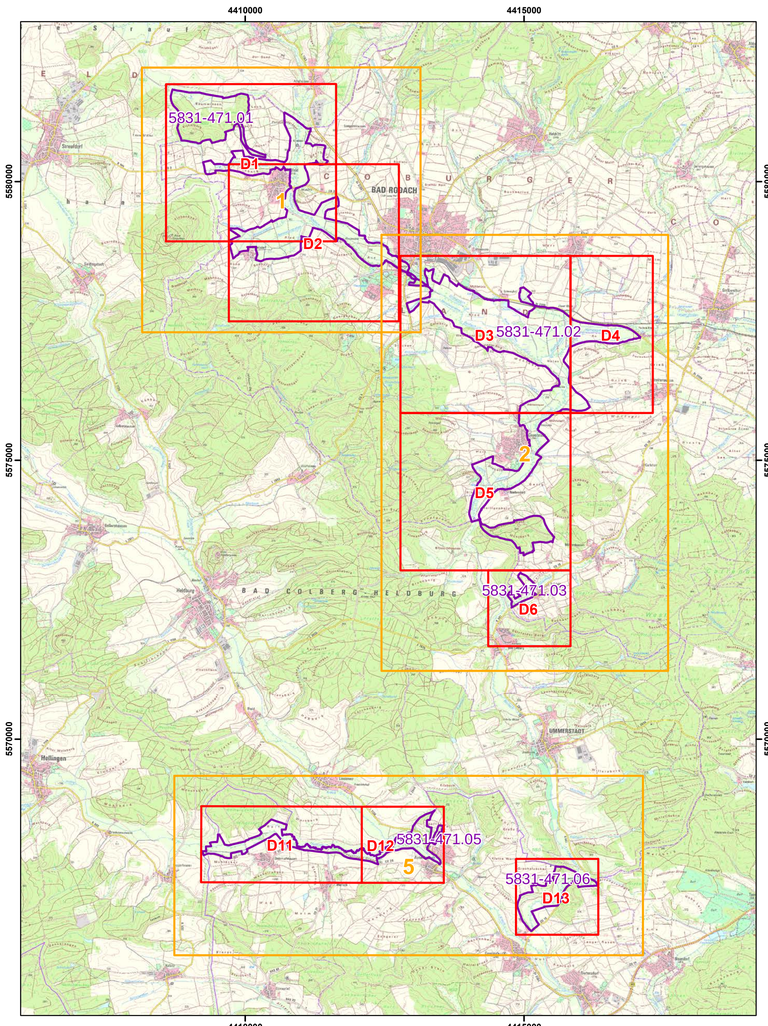

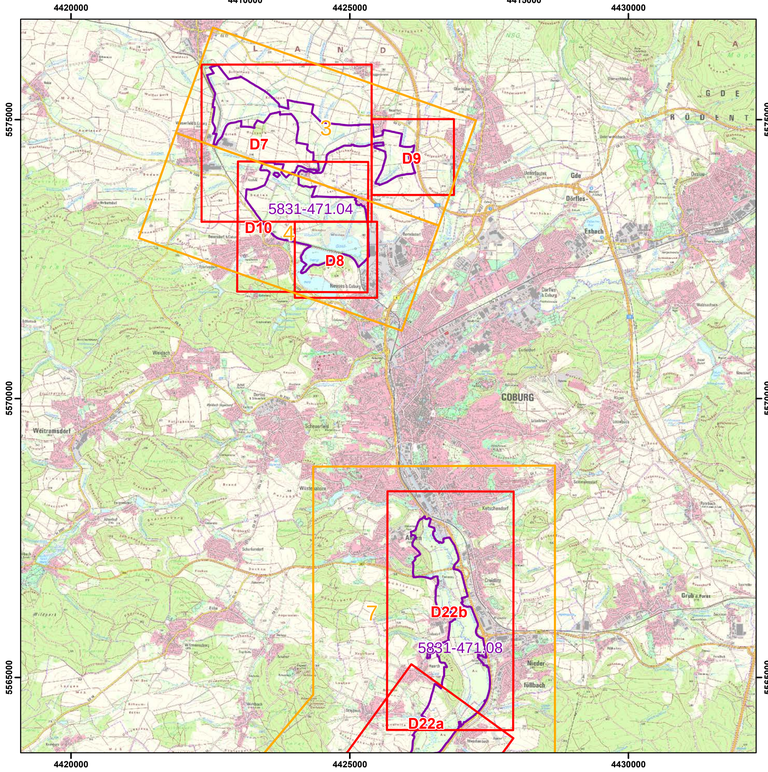

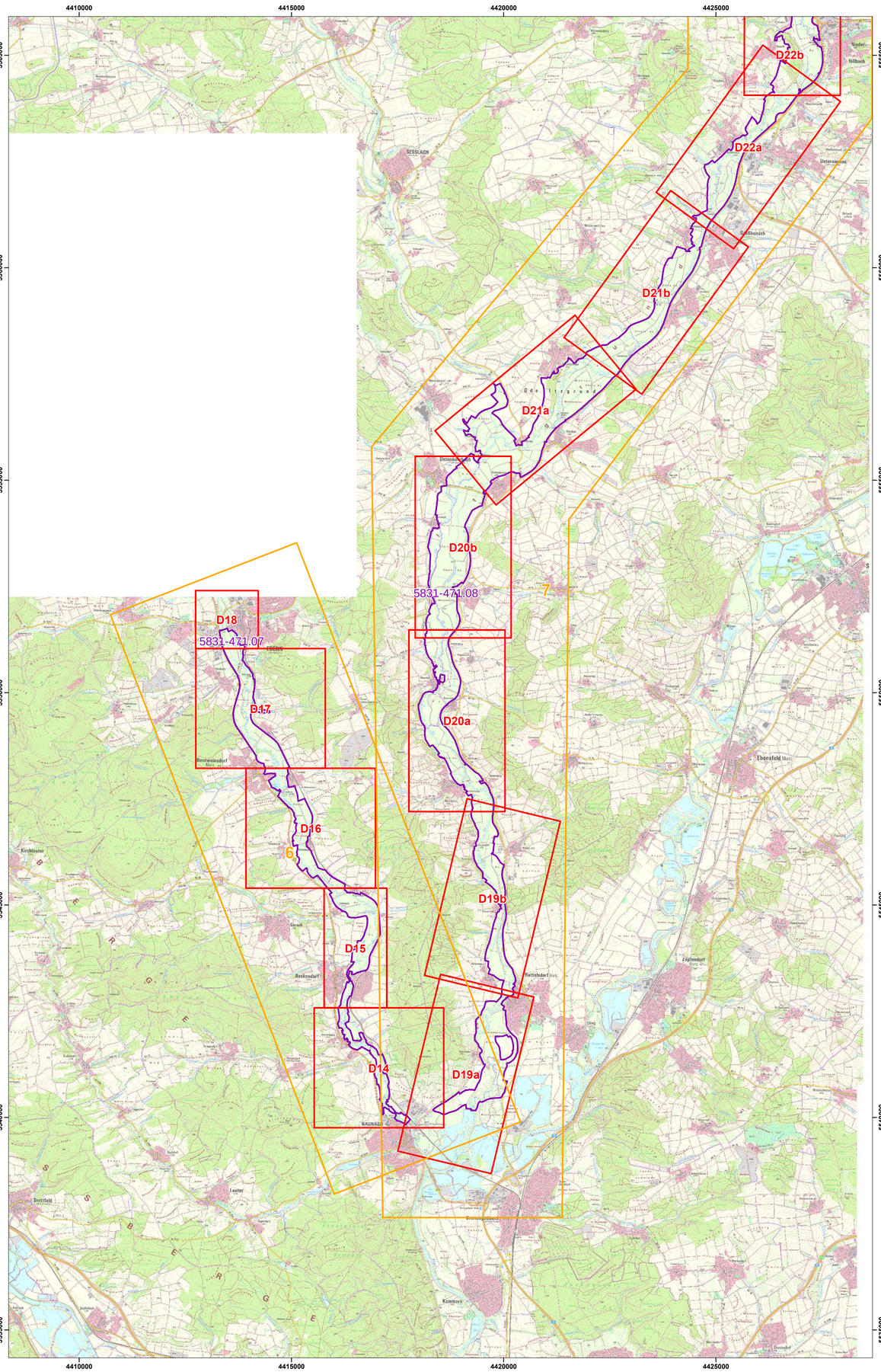

Vogelschutzgebietsgrenze

Teilgebiete

Blattschnitte Detailkarten

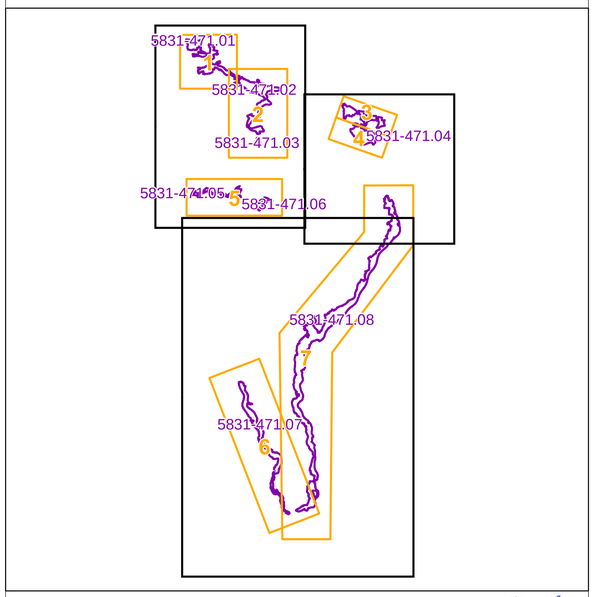

Managementplanung
EU-Vogelschutzgebiet 5831-471
„Itz-, Rodach- und Baunachaue“

NATURA 2000

Karte 1 Übersicht

Blatt:	**Kartenfertigung:**
1 von 1	August 2024

Herausgeber:

Regierung von Oberfranken
Ludwigstraße 20, 96444 Bayreuth

Amt für Ernährung,
Landwirtschaft
und Forsten Bamberg

BAYERISCHE FORSTVERWALTUNG

Bearbeitung Gesamt-Managementplan

Kartierbüro Christian Fischer
Rothweg 3, 96269 Großheirath
Tel. 01577 460 38 41
E-Mail: christian.fischer@kartierbuero.de

Kartographie:
Büro für Avifaunistik und Botanik
Gert Verheyen (Msc. Biologie)

Bearbeitung:

Institut für Vegetationskunde und
Landschaftsökologie
Georg-Eger-Straße 1b
91334 Hemhofen
Telefon: +49 (0)91 95 / 94 97 0
Telefax: +49 (0)91 95 / 94 97 10
ivl.germany@ivl-web.de

Institut für Vegetationskunde und Landschaftsökologie

ANUVA Stadt- und Umweltplanung GmbH
Nordostpark 89
D-90411 Nürnberg
Tel: +49 911 46 26 27-6
Fax: +49 911 46 26 27-70
Email: info@anuva.de

Kartierbüro Christian Fischer
Rothweg 3, 96269 Großheirath
Tel. 01577 460 38 41
E-Mail: christian.fischer@kartierbuero.de

ifanos-Landschaftsökologie
Hessestr. 4,
90443 Nürnberg
Tel. 0911 / 92 90 56-13
e-mail: G.Muehlhofer@ifanos.de
www.ifanos.de/landschaftsoekologie

OPUS GmbH
Oberkonnersreuther Str. 6a
95448 Bayreuth
Tel. 0921 -507037-50
opus@bth.de

Originalmaßstab: 1:55.000

0 500 1.000 1.500 2.000 2.500 3.000 3.500 Meter

Geobasisdaten:
Bayerische Vermessungsverwaltung (www.geodaten.bayern.de)

Fachdaten:
Bayerisches Landesamt für Umwelt (www.lfu.bayern.de)