
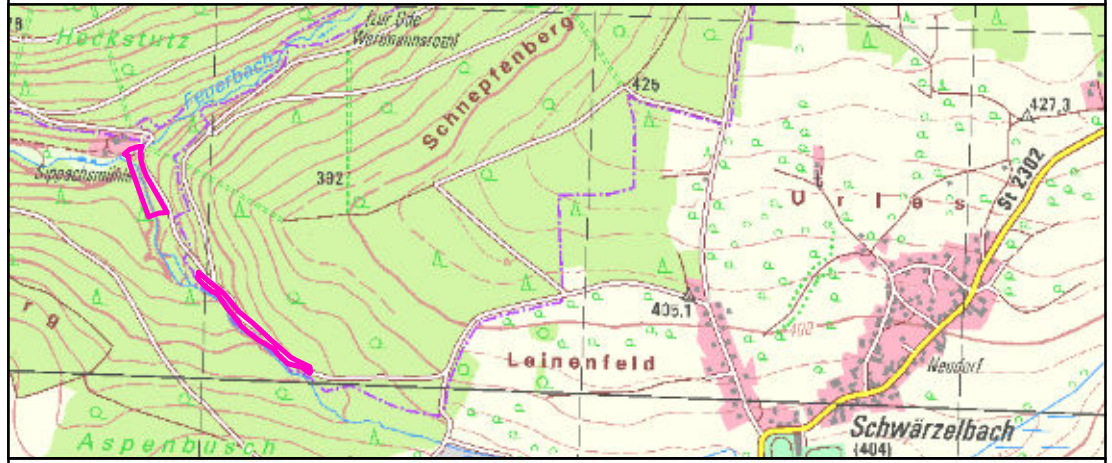
 FFH-Gebietsgrenze (Feinabgrenzung auf Basis 1:5000)

Maßnahmen für den LRT 8220 und für den Prächtigen Dünnfarn

-  100 Fortführung der naturnahen Behandlung (siehe Text)
- 108 Dauerbestockung erhalten
- 390 Verzicht auf Eingriffe in den Wasserhaushalt
- 902 Dauerbeobachtung

Die Gesamtbewertung der Lebensraumtypen und Arten ist in Klammern hinter der entsprechenden Schutzgutbezeichnung in der Legende genannt. Ein Komplexkennzeichen (K) kennzeichnet Lebensraumtypenkomplexe. Arten, die nicht im Standarddatenbogen aufgeführt sind, sind in der Regel nicht flächig erfasst worden. Eine Bewertung für die nicht im Standarddatenbogen genannten Schutzgüter in der Zuständigkeit der Forstverwaltung ist nicht vorgesehen. Kurzdefinition der Erhaltungszustände sind A = sehr gut, B = gut und C = mittel bis schlecht. Sternchen (*) = prioritär (vom Verschwinden bedrohte Lebensraumtypen und Arten) Die Abgrenzung der Waldflächen erfolgte nach den Vorgaben für die FFH-Kartierung, sie entspricht nicht zwingend den waldgesetzlichen Vorgaben.




Managementplanung
FFH-Gebiet 5824-372
Sippach-Tal südöstlich Sippachsmühle



Karte 3 Maßnahmen **Behörde**

Blatt: 1 von 1 **Kartenfertigung:** 31.10.2013

Bearbeitung:
 Amt für Ernährung, Landwirtschaft und Forsten Würzburg
 Bayerische Landesanstalt für Wald und Forstwirtschaft
 Regierung von Unterfranken



Originalmaßstab: 1:2.500

Geobasisdaten:
 Bayerische Vermessungsverwaltung (www.geodaten.bayern.de)
 Fachdaten:
 Bayerische Forstverwaltung (www.forst.bayern.de)
 Bayerisches Landesamt für Umwelt (www.lfu.bayern.de)

