







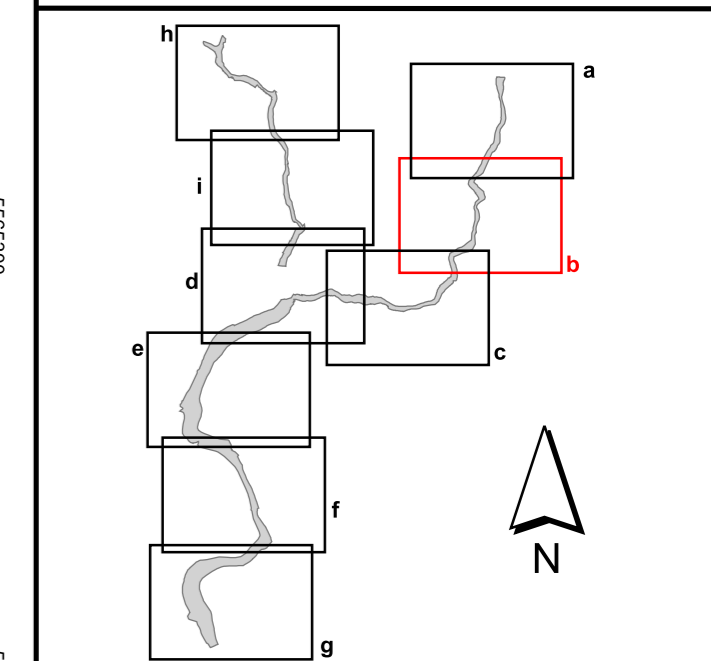


-  FFH-Gebietsgrenze
-  Grenze der benachbarten FFH-Gebiete
- Maßnahmen Wald**
-  **LRT 91E0* (Auenwälder mit Erle und Esche):**
Fortführung der naturnahen Bewirtschaftung; Totholz- und biotopreiche Bestände erhalten bzw. schaffen; mehrschichtige, ungleichaltrige Bestände erhalten bzw. schaffen; Minimierung des Nährstoffeintrags aus angrenzenden Flächen
* prioritärer Lebensraumtyp
- Maßnahmen Offenland**
-  **LRT 6430 (Feuchte Hochstaudenfluren):**
mosaikartige Mahd ab Ende September im mehrjährigen Wechsel; Entwicklung breiter, strukturreicher Uferstreifen
-  **LRT 6510 (Magere Flachland-Mähwiesen) sowie Dunkler Wiesenknopf-Ameisenbläuling:**
höchstens zweischürige Mahd mit erstem Schnitt in der ersten Junihälfte; Mahdrhythmus in Teilbereichen in Übereinstimmung mit den Anforderungen zum Schutz des Dunklen Wiesenknopf-Ameisenbläulings (d.h. zweiter Schnitt erst ab Mitte September); keine Gülle- und Mineraldüngerausbringung; Mähgutabfuhr
-  **LRT 3260 (Fließgewässer) sowie Flussperlmuschel, Groppe, Bachneunauge und Dunkler Wiesenknopf-Ameisenbläuling:**
Nutzungsextensivierung zum Schutz des Gewässers und der Flussperlmuschel; Mahdrhythmus in Teilbereichen in Übereinstimmung mit den Anforderungen zum Schutz des Dunklen Wiesenknopf-Ameisenbläulings (d.h. keine Mahd zwischen Mitte Juni und Mitte September); keine Gülle- und Mineraldüngerausbringung; Mähgutabfuhr
-  **LRT 3260 (Fließgewässer) sowie Flussperlmuschel, Groppe und Bachneunauge:**
Vermeiden von Eingriffen und Störungen
- Flussperlmuschel:** punktuelle Detailmaßnahmen zum Schutz der Flussperlmuschel werden aufgrund der Gefährdung der Art nicht kartografisch dargestellt
-  Flurstücksgrenzen




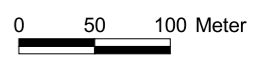
Projekt: Managementplan FFH-Gebiet 5824-301 "Schondratsalsystem" 

Thema: Maßnahmen (Behördenversion)	Karte: 3b
	Teilgebiet: 01

Geobasisdaten:
© Bayerische Vermessungsverwaltung (www.geodaten.bayern.de)

Fachdaten:
Bayerisches Landesamt für Umwelt (www.lfu.bayern.de)
Bayerische Forstverwaltung (www.forst.bayern.de)

Regierung von Unterfranken
Amt für Ernährung, Landwirtschaft und Forsten Würzburg
Bayerische Landesanstalt für Wald und Forstwirtschaft 

Originalmaßstab: 1 : 5.000  **Kartenfertigung:** August 2015

Bearbeitung:  
PLOEG Consult GmbH & Co.KG
Obere Rehlwiese 5
97279 Prosselsheim
Tel.: 09368 / 90161
<http://www.ploeg-consult.de>

Kaminsky Naturschutzplanung GmbH
Hinter den Gärten 14
97702 Münnerstadt
Telefon: 09708 / 705612
<http://www.naturschutzplanung.de>