









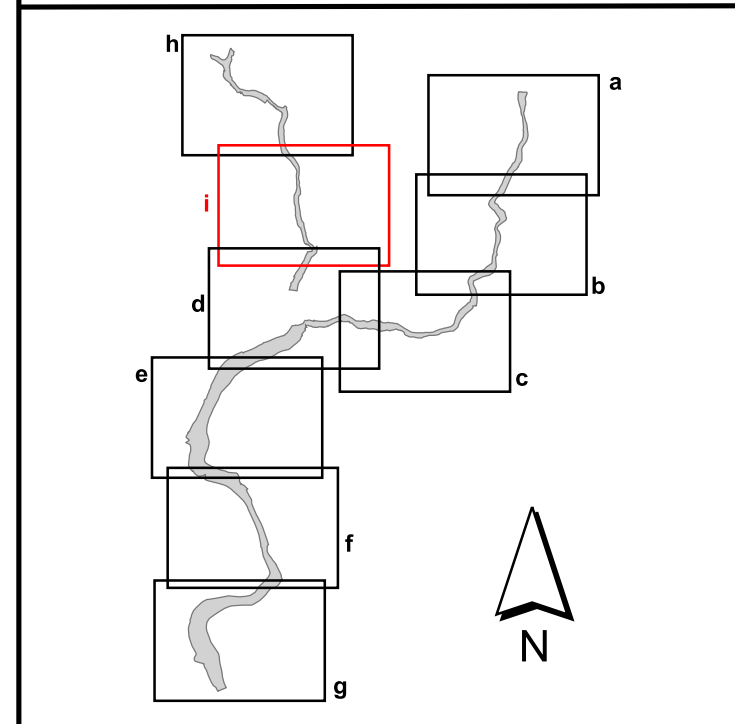





-  FFH-Gebietsgrenze
-  Grenze der benachbarten FFH-Gebiete
- FFH-Lebensraumtypen (im SDB genannt)**
-  3260 Flüsse der planaren bis montanen Stufe mit Vegetation des Ranunculus fluitantis und Callitriche-Batrachion
-  6430 Feuchte Hochstaudenfluren der planaren und montanen bis alpinen Stufe
-  6510 Magere Flachland-Mähwiesen (*Alopecurus pratensis*, *Sanguisorba officinalis*)
-  91E0* Auenwälder mit Erle und Esche (B) (Bewertung erfolgt bezogen auf die Gesamtfäche des LRT)
* prioritärer Lebensraumtyp
- FFH-Lebensraumtypen (nicht im SDB genannt)**
-  9110 Hainsimsen-Buchenwald (Luzulo-Fagetum)
- Erhaltungszustand der Offenland-Lebensraumtypen**
- Bewertung erfolgt einzelpolygonweise
- A** hervorragend
- B** gut
- C** mittel bis schlecht
- Sonstige Lebensräume**
-  Sonstiger Lebensraum Wald
-  Gesetzlich geschützte Offenland-Biotopie nach Art. 23 BayNatSchG i.V.m § 30 BNatSchG (die nicht FFH-LRT sind)
-  Flurstücksgrenzen




Projekt: Managementplan FFH-Gebiet 5824-301 "Schondratsalsystem" 

Thema: Bestand und Bewertung - Lebensraumtypen (Behördenversion)	Karte: 2.1i
	Teilgebiet: 02

Geobasisdaten:
© Bayerische Vermessungsverwaltung (www.geodaten.bayern.de)
Fachdaten:
Bayerisches Landesamt für Umwelt (www.lfu.bayern.de)
Bayerische Forstverwaltung (www.forst.bayern.de)

Regierung von Unterfranken
Amt für Ernährung, Landwirtschaft und Forsten Würzburg
Bayerische Landesanstalt für Wald und Forstwirtschaft 

Originalmaßstab: 1 : 5.000  **Kartenfertigung:** August 2015

Bearbeitung:

	
PLOG-Consult GmbH & Co.KG Obere Reihwiese 5 97279 Presselsheim Tel.: 09386 / 90161 http://www.ploeg-consult.de	Kaminsky Naturschutzplanung GmbH Kaminsky Naturschutzplanung GmbH Hinter den Gärten 14 97702 Münnerstadt Telefon: 09708 / 705612 http://www.naturschutzplanung.de