











TF. 5823-301.08



TF. 5823-301.09

FFH- Anhang II-Arten des Standarddatenbogens



1337 Biber (Castor fiber)

-  Biberrevier
-  Fraßspurenhäufung
-  Biberwechsel
-  Fraßplatz
-  Biberbau besetzt
-  Biberbau vermutet
-  Biberbau unbesetzt
-  Biberdamm
-  Konfliktbereich (Einbrüche von Biberröhren)
-  Konfliktfläche Landnutzung




1096 Bachneunauge (Lampetra planeri)

-  Fortpflanzungshabitate Bachneunauge
- Probestelle mit Bachneunaugen-Querder-Vorkommen
-  Fließgewässer Sinn



1059 Heller Wiesenknopf-Ameisenbläuling (Maculinea teleius)

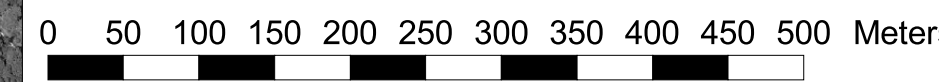
-  Fortpflanzungshabitat
-  Errechnete Mindesthabitatgröße (homerange)

1061 Dunkler Wiesenknopf-Ameisenbläuling (Maculinea nausithous)

-  Fortpflanzungshabitat
-  Errechnete Mindesthabitatgröße (homerange)
-  Potentielles Fortpflanzungshabitat
- Heller und Dunkler Wiesenknopf-Ameisenbläuling (Bestand Großer Wiesenknopf)

Grenzen:

-  Flurstücksgrenze (Digitale Flurkarte 1:5000)
-  Grenze FFH- Gebiet 5823-301



Managementplan für das FFH-Gebiet 5823-301 "Sinnggrund"

Karte 2b
Blatt 7

Arten nach Anhang II FFH-Richtlinie
Bestand: Behördenversion



Regierung von Unterfranken

Maßstab:
1: 5000

Kartengrundlage:
Nutzung der Godatenbasis der Bay. Vermessungsverwaltung;
Geobdatenbasis © Bay. Vermessungsverwaltung

Bearbeiter:
Dipl.-Biol. Jürgen Fliehr
Dipl.-Biol. Otto Elsner
Dipl.-Geogr. Bernhard Reiser

Kartographie: Dipl.-Geogr. Bernhard Reiser
Datum: Okt. 2010



IVL- Unterfranken
Georg-Eger-Straße 1b
91334 Hemhofen
Tel: +49 9195/ 9497 0
Fax: +49 9195/ 9497 10
IVL.Germany@ivl-web.de