











TF. 5823-301.07



TF. 5823-301.08

**FFH- Anhang II-Arten des Standarddatenbogens**



**1337 Biber (*Castor fiber*)**

-  Biberrevier
-  Fraßspurenhäufung
-  Biberwechsel
-  Fraßplatz
-  Biberbau besetzt
-  Biberbau vermutet
-  Biberbau unbesetzt
-  Biberdamm
-  Konfliktbereich (Einbrüche von Biberröhren)
-  Konfliktfläche Landnutzung




**1096 Bachneunauge (*Lampetra planeri*)**

-  Fortpflanzungshabitate Bachneunauge
- Probestelle mit Bachneunaugen-Querder-Vorkommen
-  Fließgewässer Sinn



**1059 Heller Wiesenknopf-Ameisenbläuling (*Maculinea teleius*)**

-  Fortpflanzungshabitat
-  Errechnete Mindesthabitatgröße (homerange)

**1061 Dunkler Wiesenknopf-Ameisenbläuling (*Maculinea nausithous*)**

-  Fortpflanzungshabitat
-  Errechnete Mindesthabitatgröße (homerange)
-  Potentielles Fortpflanzungshabitat
- Heller und Dunkler Wiesenknopf-Ameisenbläuling ( Bestand Großer Wiesenknopf)

**Grenzen:**

-  Flurstücksgrenze (Digitale Flurkarte 1:5000)
-  Grenze FFH- Gebiet 5823-301



**Managementplan für das FFH-Gebiet 5823-301 "Sinngrund"**

Karte 2b Blatt 6 Arten nach Anhang II FFH-Richtlinie Bestand: Behördenversion

 Regierung von Unterfranken

**Maßstab:** 1: 5000 **Kartengrundlage:** Nutzung der Godatenbasis der Bay. Vermessungsverwaltung; Geobdatenbasis © Bay. Vermessungsverwaltung

**Bearbeiter:** Dipl.-Biol. Jürgen Fliehr  
Dipl.-Biol. Otto Elsner  
Dipl.-Geogr. Bernhard Reiser **Kartographie:** Dipl.-Geogr. Bernhard Reiser **Datum:** Dez. 2008

 Institut für Vegetationskunde und Landschaftsökologie  
IVL- Unterfranken  
Georg-Eger-Straße 1b  
91334 Hemhofen  
Tel: +49 9195/ 9497 0  
Fax: +49 9195/ 9497 10  
IVL.Germany@ivl-web.de