













FFH- Anhang II-Arten des Standarddatenbogens



1337 Biber (*Castor fiber*)

-  Biberrevier
-  Fraßspurenhäufung
-  Biberwechsel
-  Fraßplatz
-  Biberbau besetzt
-  Biberbau vermutet
-  Biberbau unbesetzt
-  Biberdamm
-  Konfliktbereich (Einbrüche von Biberröhren)
-  Konfliktfläche Landnutzung




1096 Bachneunauge (*Lampetra planeri*)

-  Fortpflanzungshabitate Bachneunauge
Probestelle mit Bachneunaugen-Querder-Vorkommen
-  Fließgewässer Sinn



1059 Heller Wiesenknopf-Ameisenbläuling (*Maculinea teleius*)

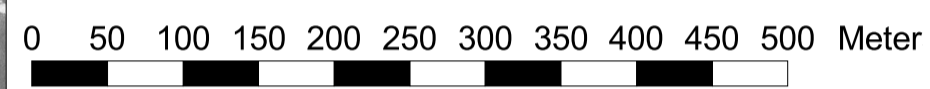
-  Fortpflanzungshabitat
-  Errechnete Mindesthabitatgröße (homerange)

1061 Dunkler Wiesenknopf-Ameisenbläuling (*Maculinea nausithous*)

-  Fortpflanzungshabitat
-  Errechnete Mindesthabitatgröße (homerange)
-  Potentielles Fortpflanzungshabitat
Heller und Dunkler Wiesenknopf-Ameisenbläuling
(Bestand Großer Wiesenknopf)

Grenzen:

-  Flurstücksgrenze (Digitale Flurkarte 1:5000)
-  Grenze FFH- Gebiet 5823-301



Managementplan für das FFH-Gebiet 5823-301 "Sinnggrund"

Karte 2b Blatt 4 Arten nach Anhang II FFH-Richtlinie Bestand: Behördenversion

 Regierung von Unterfranken

Maßstab: 1: 5000 **Kartengrundlage:** Nutzung der Godatenbasis der Bay. Vermessungsverwaltung; Geobdatenbasis © Bay. Vermessungsverwaltung

Bearbeiter: Dipl.-Biol. Jürgen Fliehr
Dipl.-Biol. Otto Elsner
Dipl.-Geogr. Bernhard Reiser **Kartographie:** Dipl.-Geogr. Bernhard Reiser **Datum:** Dez. 2008

 Institut für Vegetationskunde und Landschaftsökologie IVL- Unterfranken
Georg-Eger-Straße 1b
91334 Hemhofen
Tel: +49 9195/ 9497 0
Fax: +49 9195/ 9497 10
IVL.Germany@ivl-web.de

TF. 5823-301.06