














**FFH- Anhang II-Arten des Standarddatenbogens**



**1337 Biber (Castor fiber)**

-  Biberrevier
-  Fraßspurenhäufung
-  Biberwechsel
-  Fraßplatz
-  Biberbau besetzt
-  Biberbau vermutet
-  Biberbau unbesetzt
-  Biberdamm
-  Konfliktbereich (Einbrüche von Biberröhren)
-  Konfliktfläche Landnutzung



**1096 Bachneunauge (Lampetra planeri)**

-  Fortpflanzungshabitate Bachneunauge
-  Probestelle mit Bachneunaugen-Querder-Vorkommen
-  Fließgewässer Sinn

**1059 Heller Wiesenknopf-Ameisenbläuling (Maculinea teleius)**



-  Fortpflanzungshabitat
-  Errechnete Mindesthabitatgröße (homerange)

**1061 Dunkler Wiesenknopf-Ameisenbläuling (Maculinea nausithous)**

-  Fortpflanzungshabitat
-  Errechnete Mindesthabitatgröße (homerange)

Potentielles Fortpflanzungshabitat  
Heller und Dunkler Wiesenknopf-Ameisenbläuling  
( Bestand Großer Wiesenknopf)

**Grenzen:**

-  Flurstücksgrenze (Digitale Flurkarte 1:5000)
-  Grenze FFH- Gebiet 5823-301



**Managementplan für das  
FFH-Gebiet 5823-301 "Sinngrund"**

Karte 2b  
Blatt 1 **Arten nach Anhang II FFH-Richtlinie  
Bestand: Behördenversion**

 **Regierung von Unterfranken**

**Maßstab:** 1: 5000 **Kartengrundlage:** Nutzung der Godatenbasis der Bay. Vermessungsverwaltung; Geobdatenbasis © Bay. Vermessungsverwaltung

**Bearbeiter:** Dipl.-Biol. Jürgen Fliehr  
Dipl.-Biol. Otto Elsner  
Dipl.-Geogr. Bernhard Reiser **Kartographie:** Dipl.-Geogr. Bernhard Reiser **Datum:** Dez. 2008