




 FFH-Gebietsgrenze
 Digitale Flurkarte
Maßnahmen im Offenland
 **M2:** Fortführung der bisherigen extensiven Nutzung durch Koppelschafhaltung; turnusmäßige Entbuschung (3 – 5 Jahre)
 **M3:** Etablierung/Wiedereinführung der Wanderschafhaltung unter Mitführung von Ziegen, gezielte Entfernung einiger Gehölze zur Auflichtung und zur Schaffung von Tritten; Ersatzmaßnahme (falls keine Beweidung möglich); turnusmäßige Entbuschung (3 – 5 Jahre)
 **M2/M3:** je nachdem ob der Kalkpionierasen (LRT 6110*) innerhalb einer Fläche mit M2 oder M3 liegt, wird dieser entsprechend der vorliegenden Maßnahme behandelt
 **M3:** wünschenswerte Schaftriften

Managementplanung
 FFH-Gebiet 5734-304 Kalkmagerrasen zwischen Vogtendorf und Wötzelsdorf



Karte 3 Maßnahmen

Blatt: 2 von 2
Kartenfertigung: 09.11.2016

Bearbeitung:
 Regierung von Oberfranken
 Ludwigstraße 20
 95444 Bayreuth



Amt für Ernährung, Landwirtschaft und Forsten Bamberg
 Außenstelle Scheßlitz

BAYERISCHE FORSTVERWALTUNG

Originalmaßstab: 1:5.000
 0 50 100 150 200 Meter

Geobasisdaten:
 Bayerische Vermessungsverwaltung
 (www.geodaten.bayern.de)
 Fachdaten:
 Bayerisches Landesamt für Umwelt (www.lfu.bayern.de)

