








-  FFH-Gebietsgrenze
-  Digitale Flurkarte
- Maßnahmen im Offenland**
-  **M1:** Restlose Entfernung des auf den Felskanten abgelagerten Schnittgutes
-  **M2:** Fortführung der bisherigen extensiven Nutzung durch Koppelschafhaltung; turnusmäßige Entbuschung (3 – 5 Jahre)
-  **M3:** Etablierung/Wiedereinführung der Wanderschafhaltung unter Mitführung von Ziegen, gezielte Entfernung einiger Gehölze zur Auflichtung und zur Schaffung von Tritten; Ersatzmaßnahme (falls keine Beweidung möglich); turnusmäßige Entbuschung (3 – 5 Jahre)
-  **M2/M3:** je nachdem ob der Kalkpionierasen (LRT 6110*) innerhalb einer Fläche mit M2 oder M3 liegt, wird dieser entsprechend der vorliegenden Maßnahme behandelt
-  **M4:** Fortführung der extensiven Nutzung in der bisherigen Form (Mahd mit maximal 2-maligem Schnitt oder Beweidung)
-  **M3:** wünschenswerte Schaftriften

Managementplanung

FFH-Gebiet 5734-304 Kalkmagerrasen zwischen Vogtendorf und Wötzelsdorf



Karte 3 Maßnahmen

Blatt:
1 von 2

Kartenfertigung:
09.11.2016

Bearbeitung:

Regierung von Oberfranken
Ludwigstraße 20
95444 Bayreuth



Amt für Ernährung, Landwirtschaft und Forsten Bamberg
Außenstelle Scheßlitz



Originalmaßstab: 1:5.000
0 50 100 150 200 Meter



Geobasisdaten:
Bayerische Vermessungsverwaltung
(www.geobasis.bayern.de)
Fachdaten:
Bayerisches Landesamt für Umwelt (www.lfu.bayern.de)