

Abb. 1: Lage der Tf .01, Weißenbrunn v. Wald, Brauereikeller (Kellereingang rot markiert). Kartengrundlage: digitale Ortskarte 1:10.000, Geobasisdaten: © Bayerische Vermessungsverwaltung. Daten aus dem Bayerischen Fachinformationssystem Naturschutz (FIS-Natur)

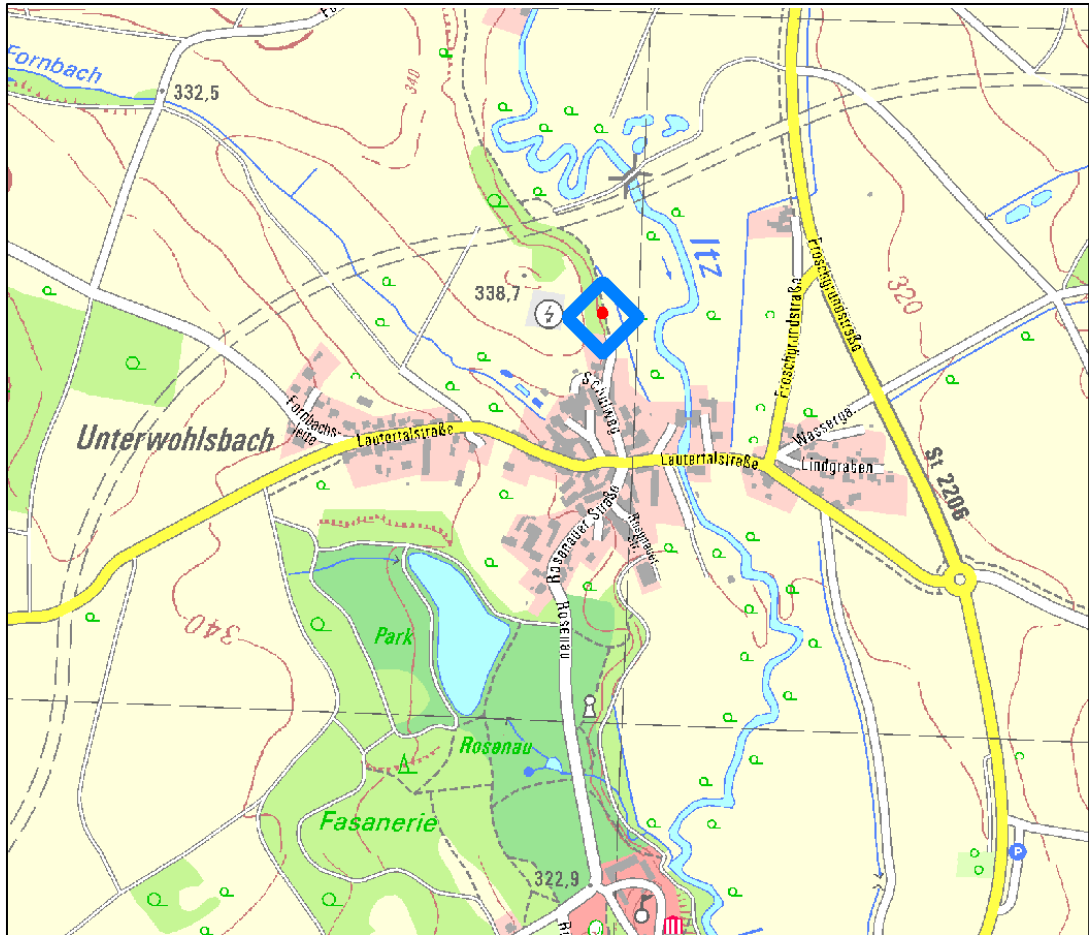


Abb. 2: Lage der Tf .02, Unterwohlsbach, Keller [REDACTED] (Kellereingang rot markiert). Kartengrundlage: digitale Ortskarte 1:10.000, Geobasisdaten: © Bayerische Vermessungsverwaltung. Daten aus dem Bayerischen Fachinformationssystem Naturschutz (FIS-Natur)

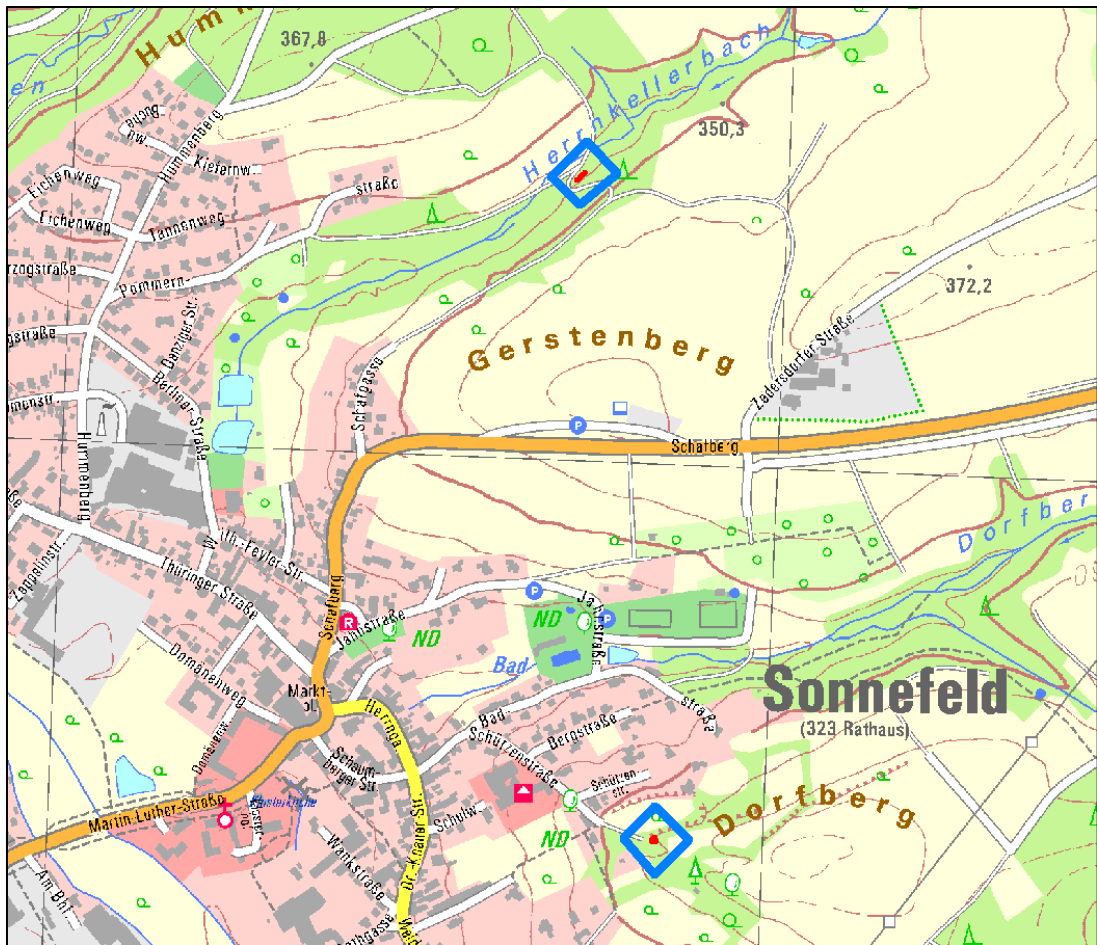


Abb. 3: Lage der Tf .03 und .04, Sonnefeld, Keller am Herrenbach (oben) und Keller [REDACTED] (Kellereingänge rot markiert). Kartengrundlage: digitale Ortskarte 1:10.000, Geobasisdaten: © Bayerische Vermessungsverwaltung. Daten aus dem Bayerischen Fachinformationssystem Naturschutz (FIS-Natur)

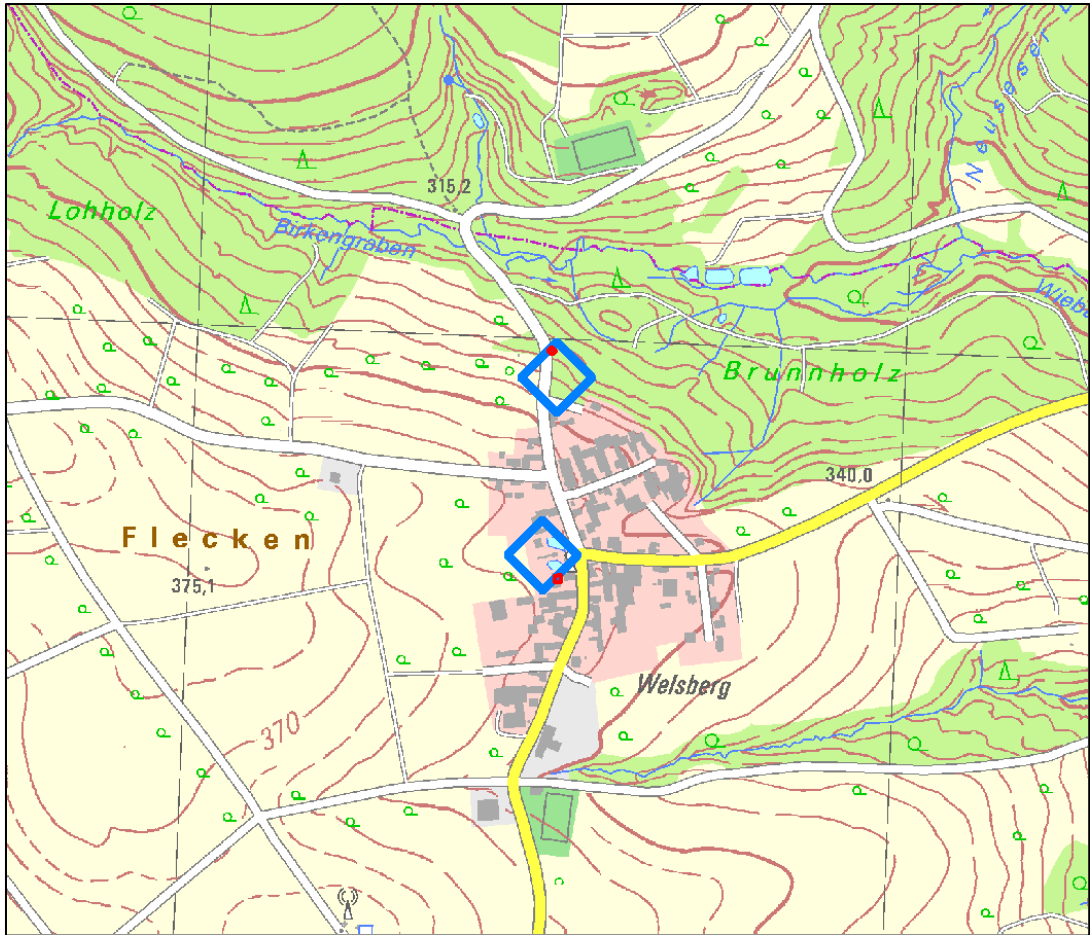


Abb. 4: Lage der Tf .05 und .06, Welsberg, Keller ██████ (oben) und Keller unter Scheune ██████, (Kellereingänge rot markiert). Kartengrundlage: digitale Ortskarte 1:10.000, Geobasisdaten: © Bayerische Vermessungsverwaltung. Daten aus dem Bayerischen Fachinformationssystem Naturschutz (FIS-Natur)

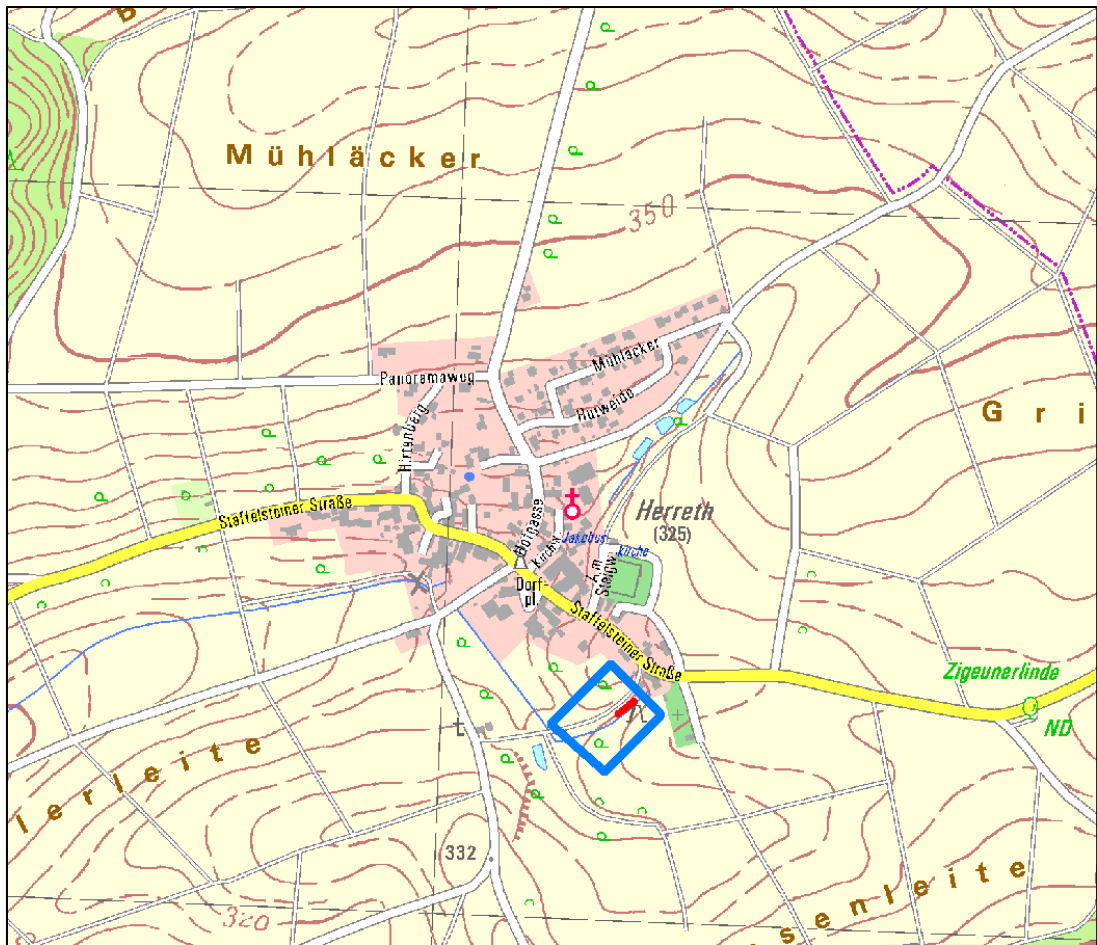


Abb. 5: Lage der Tf .07, Herreth, Keller in Kellergasse (Kellereingänge rot markiert). Kartengrundlage: digitale Ortskarte 1:10.000, Geobasisdaten: © Bayerische Vermessungsverwaltung. Daten aus dem Bayerischen Fachinformationssystem Naturschutz (FIS-Natur)