




-  FFH-Gebietsgrenze (Feinabgrenzung auf Basis 1:5000)
-  Teilfläche mit Bezeichnung

Managementplanung
FFH-Gebiet 5731-305 Lebensräume der
Wiesenknopf-Ameisenbläulinge südlich von Coburg



Karte 1 Übersicht

Blatt:
1 von 1


Kartenfertigung:
21.01.2011

Bearbeiter:
Regierung von Oberfranken

FABION GbR

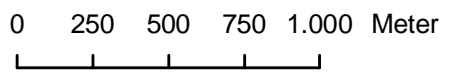


Amt für Ernährung, Landwirtschaft und Forsten Bamberg



Originalmaßstab: 1:25.000

0 250 500 750 1.000 Meter



Geobasisdaten:
Bayerische Vermessungsverwaltung (www.geodaten.bayern.de)
 Fachdaten:
Bayerische Forstverwaltung (www.forst.bayern.de)
 Bayerisches Landesamt für Umwelt (ifu.bayern.de)

