




Legende

FFH-Lebensraumtypen (LRT) nach Anhang I der FFH-Richtlinie


-  LRT 6430 Feuchte Hochstaudenfluren der planaren und montanen bis alpinen Stufe
-  LRT 91E0* Auenwälder mit *Alnus glutinosa* und *Fraxinus excelsior*
[Übernahme aus forstlichem Fachbeitrag des AELF Bamberg, FOR Schmidt]

Bisher nicht im SDB genannter FFH-LRT nach Anhang I der FFH-Richtlinie

-  LRT 3150 Natürliche eutrophe Seen mit einer Vegetation des Magnopotamions oder Hydrocharitons

Erhaltungszustand

- A hervorragend
- B gut
- C mittel bis schlecht

 Außengrenze des FFH-Gebietes (Feinabgrenzung im Maßstab 1:5.000)

 Flurstücksgrenze

Projekt:

Managementplan für das FFH-Gebiet "5731-303 Naturschutzgebiet Großer Teich und Tambachau"



Kartentitel:

Karte 2: Bestand und Bewertung der Lebensraumtypen des Anhangs I der FFH-Richtlinie

Blatt-Nr.:

1

Stand:

Kartierung: 04-09/2007
Kartenfertigung: 09/2009

Kartengrundlage:

Nutzung der Geobasisdaten der
Bayerischen Vermessungsverwaltung;
Geobasisdaten:
© Bayerische Vermessungsverwaltung

Maßstab:

Maßstab: 1 :5.000
0 50 100 Meter



Bearbeitung:



Institut für Vegetationskunde + Landschaftsökologie
Georg-Eger-Str. 1b , 91334 Hemhofen
Tel.: 09195 - 9497-0, Fax: 9497-10
e-mail: ivl.germany@ivl-web.de
www.ivl-web.de
Projektleitung: Dr. Thomas Franke
Kartographie: Dipl.-Ing. (FH) Karin Peucker-Göbel

im Auftrag der:

Regierung von Oberfranken

Ludwigstr. 20
95444 Bayreuth

