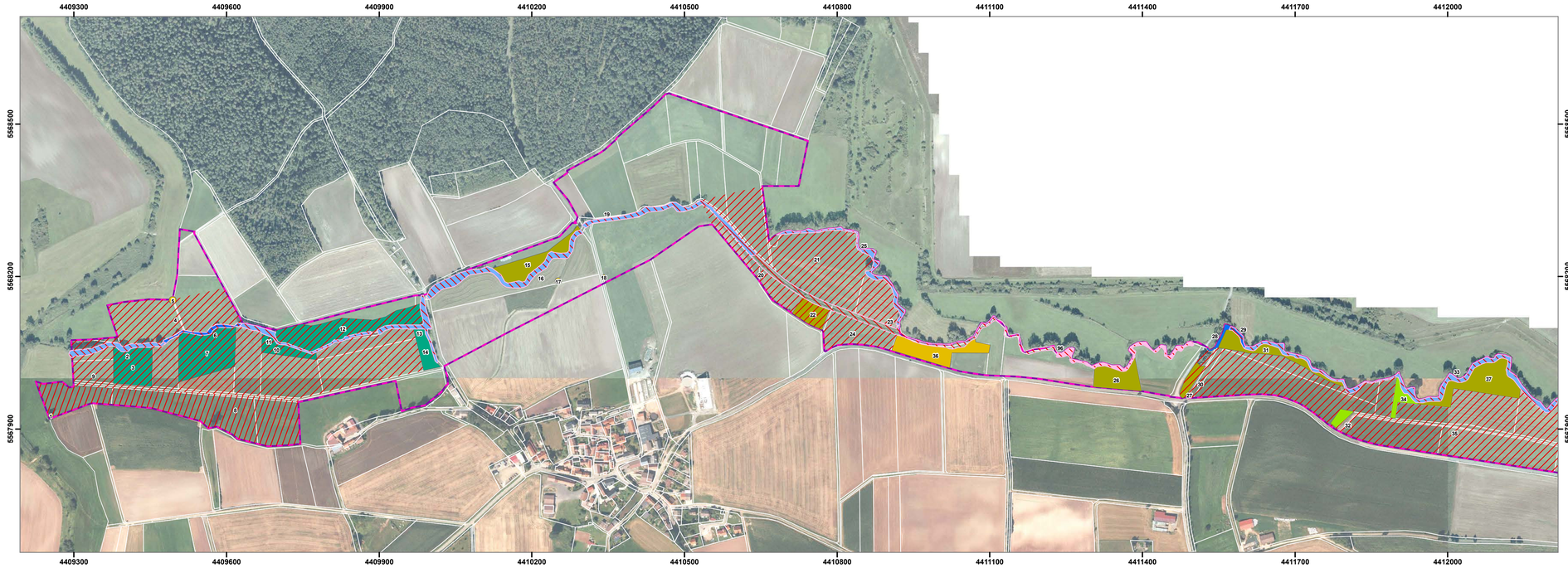

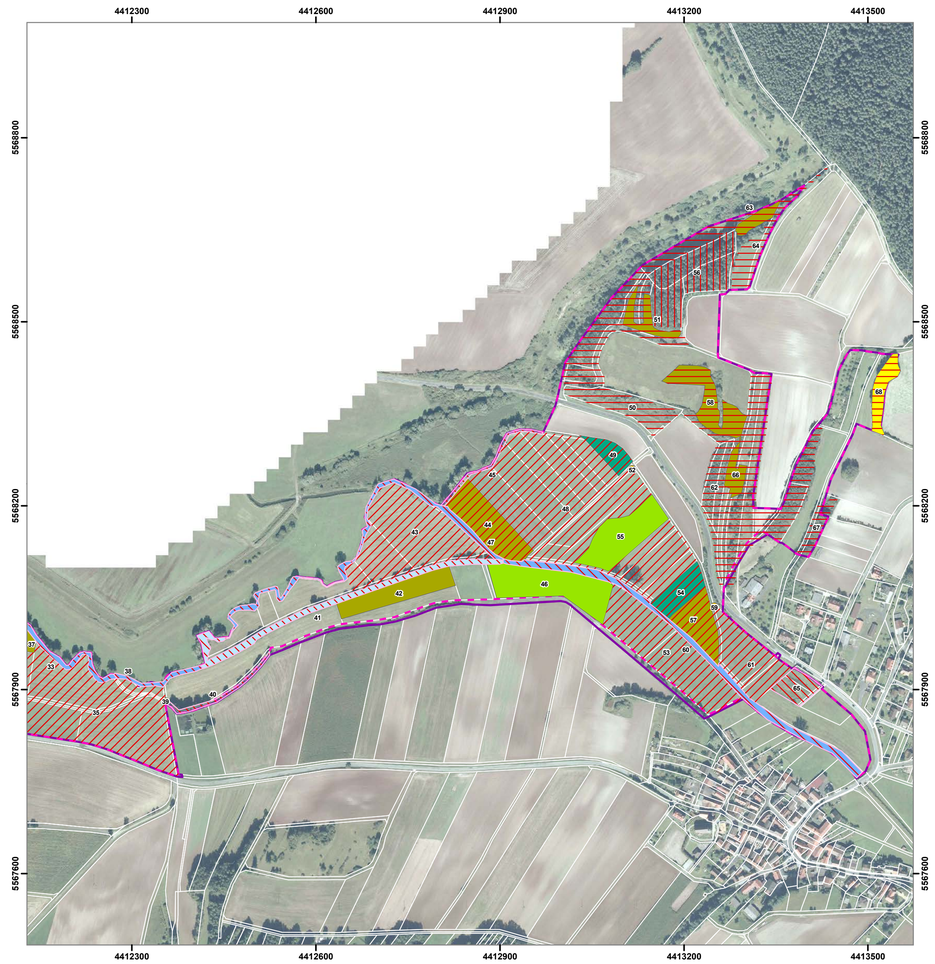

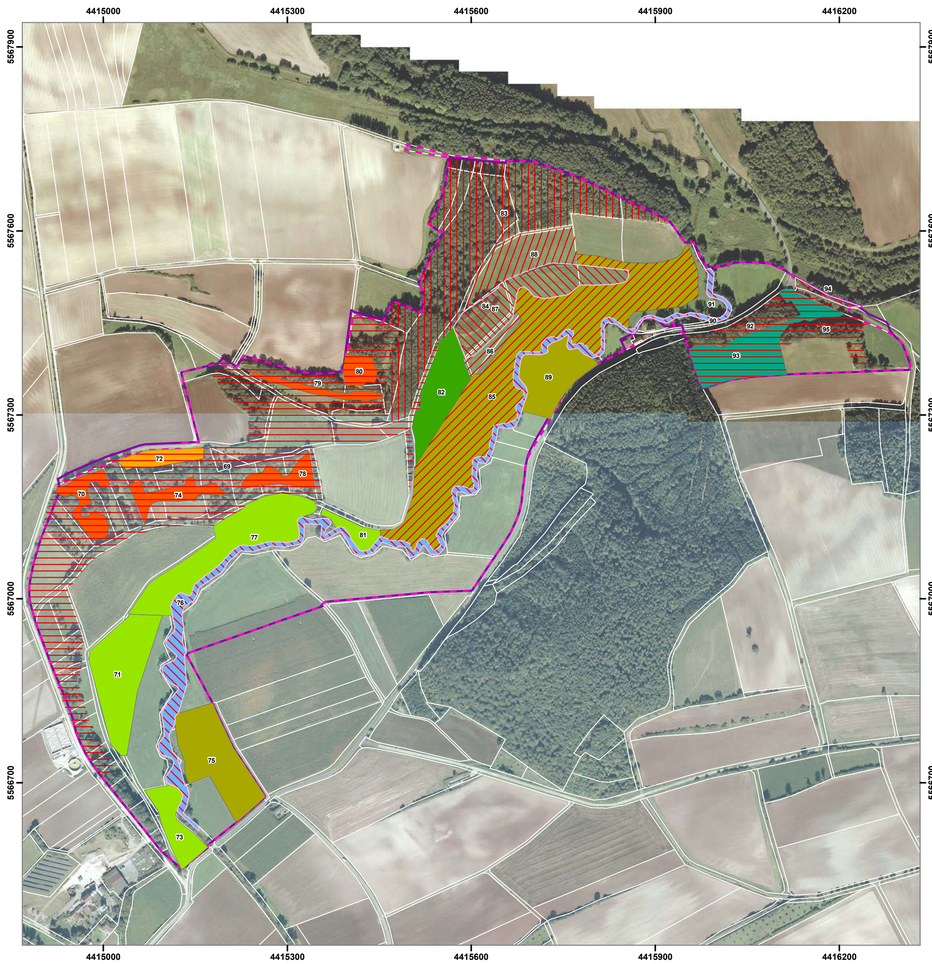

FFH-Gebietsgrenze

Vogelschutzgebietsgrenze

Maßnahmen im Offenland

AB1	Fortführung Mahd mit Mahdruhe zwischen Mitte/(Ende) Juni bis Anfang September oder Mahd/Pflege von Randstreifen
AB2	Fortführung einer extensiven Mähweide oder Schafbeweidung mit Beweidungs- und Mahdruhe zwischen Mitte/(Ende) Juni bis Anfang September
BM1	Verringerung von Nährstoffeinschwemmungen aus dem Umland
BM2/4	Gewässerrenaturierung; Direkte Stützungsmaßnahmen für die Population der Bachmuschel
BM2/4 M6	Gewässerrenaturierung; Direkte Stützungsmaßnahmen für die Population der Bachmuschel, Erhalt der feuchten Hochstaudenfluren durch naturnahe dynamische Prozesse
BM3	(Teil-)Rückbau Wehr, aber zusätzlichen Sedimenteintrag vermeiden
BM4	Direkte Stützungsmaßnahmen für die Population der Bachmuschel
M1	Regelmäßige Schafbeweidung: Besatzdichte ca. 0,5 GVE/ha, ggf. Mahd
M2	Wiederherstellung Kalkmagerrasen: Verbuschung reduzieren, nachfolgend Mahd/Schaf- und Ziegenbeweidung
M3	Fortführung der bestehenden extensiven Mäh-Wiesennutzung im bisherigen Umfang
M4	Fortführung einer auf den LRT abgestimmten Wiesennutzung durch Schafbeweidung
M5	Extensivierung der bestehenden Wiesennutzung, Möglichkeit der Teilnahme an Programmen zur extensiven Wiesennutzung (Agrarumweltmaßnahmen) prüfen
M6	Erhalt der feuchten Hochstaudenfluren durch naturnahe dynamische Prozesse
V1	Wiederherstellung geeigneter Wiesenbrüter-Lebensräume, insbesondere für das Braunkehlchen, Teilnahme am VNP prüfen, Mahd ab 01.07., Brachstreifen belassen
V2	Erhalt der Röhrichte und feuchten Hochstaudenfluren, Mahd nach Bedarf alle 2-3 Jahre und Entbuschung (Blaukehlchen, Teichrohrsänger, Schlagschwirl); an Gew II. Ordnung nur in Einzelflächen (ansonsten naturnahe, weitgehend ungenutzte Uferstreifen anstreben)
V3	Erhalt der Lebensraumstrukturen für Waldvogelarten (Hohltaube, Pirol, Rotmilan)
V4	Erhalt der halboffenen Landschaftsstruktur (Wendehals, Turteltaube, Neuntöter, Dorngrasmücke)
V5	Wiederherstellung geeigneter Wiesenbrüter-Lebensräume für das Braunkehlchen, Teilnahme an VNP prüfen, Entwicklung zu Ackerbrachen

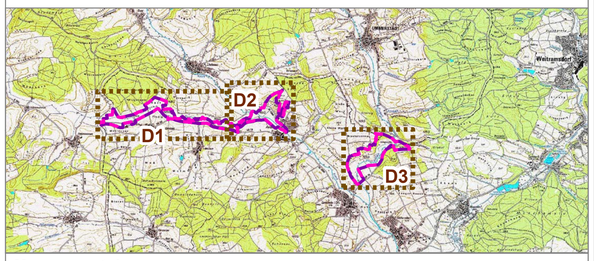

Managementplanung
FFH-Gebiet 5730-301 'Heiligenwiese und Heiligenleite' und 'Althellinger Grund' und Vogelschutzgebiet 5831-471.05/.06
Itz-, Rodach- und Baunachaue

Karte 3 Maßnahmen — **Behördenversion**

Blatt:	**Kartenfertigung:**
1 von 1	20.11.2013

Bearbeitung:

Regierung von Oberfranken

Planungsbüro: Institut für Vegetationskunde und Landschaftsökologie

Amt für Ernährung, Landwirtschaft und Forsten Bamberg

Originalmaßstab: 1:5.000

0 50 100 150 200 Meter

N

Geobasisdaten:
Bayerische Vermessungsverwaltung (www.geodaten.bayern.de)
Fachdaten:
Bayerische Forstverwaltung (www.forst.bayern.de)
Bayerisches Landesamt für Umwelt (www.lfu.bayern.de)