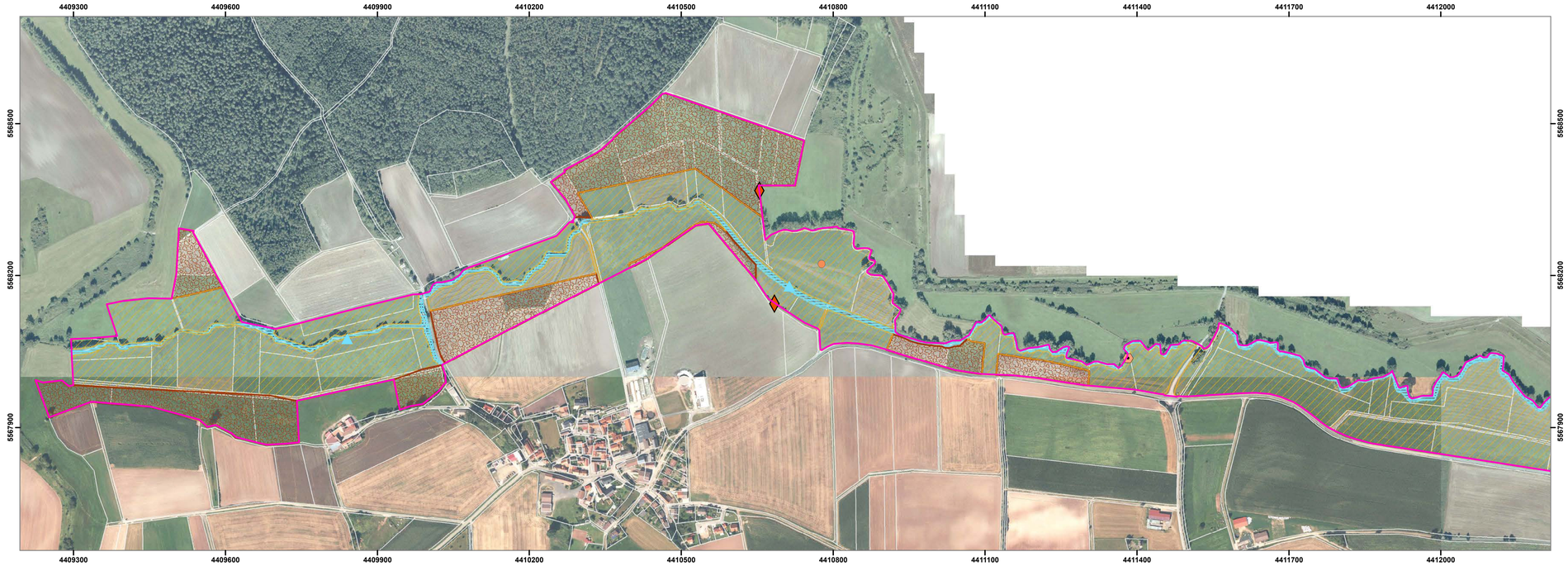

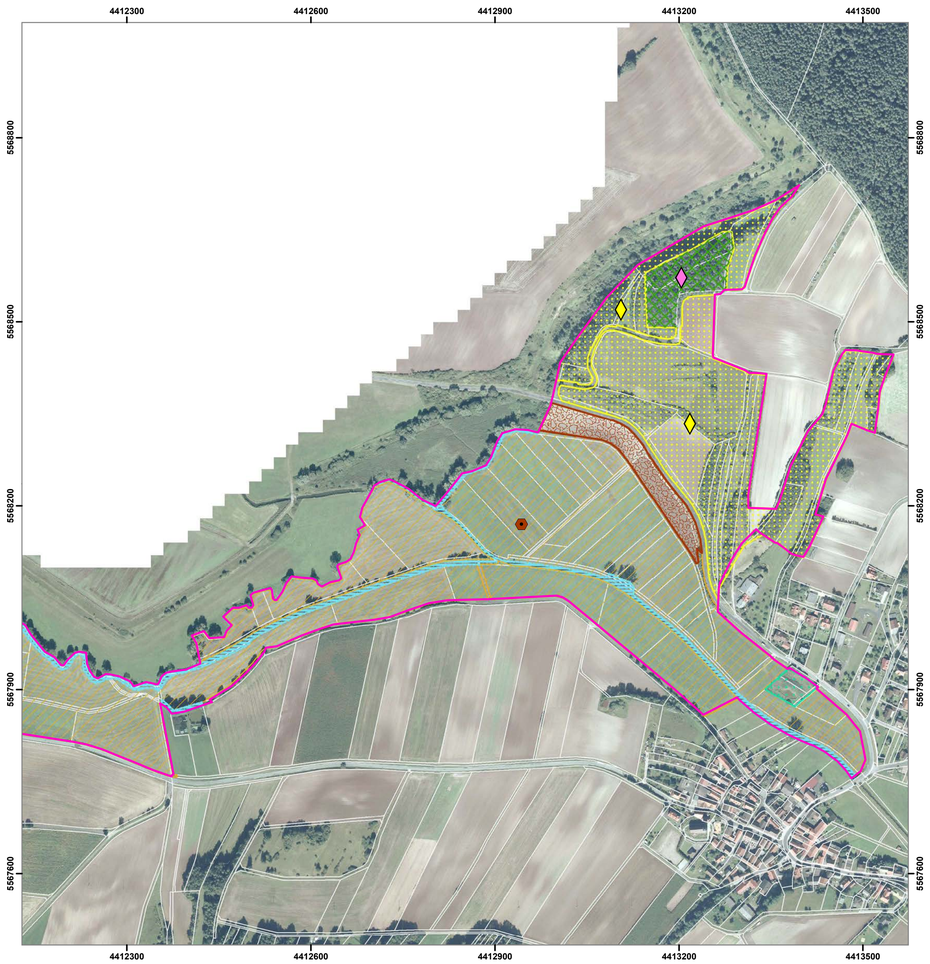

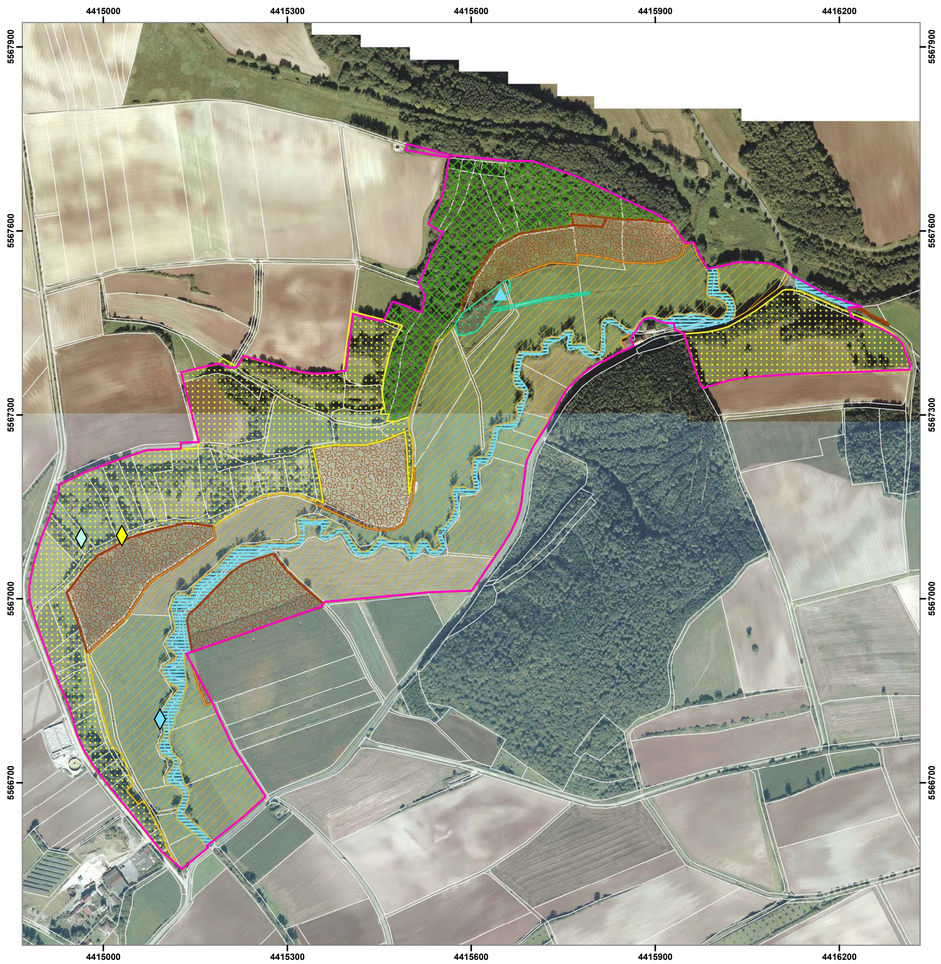

FFH- und Vogelschutzgebietsgrenze

Brutvogelarten des Anhangs I sowie des Art. 4, Abs. 2 der Vogelschutzrichtlinie gemäß SDB

Brutvögel (verortet)

Revierzentren	EHZ
Blaukehlchen	B
Braunkehlchen	C
Neuntöter	B
Turteltaube	A
Wachtel	ohne Bewertung
Wachtelkönig	C

Bisher nicht im Standard-datenbogen genannte Arten

Revierzentren
Hohltaube
Schlagschwirl
Wendehals

Erhaltungszustand
- A hervorragend
- B gut
- C mittel bis schlecht

Weitere Brutvögel im Gebiet (ohne Verortung, Mtlg von Gebietskennern)	EHZ
Eisvogel	B
Dorngrasmücke	B
Pirol	B
Nachtigall	A
Neuntöter (zusätzlich zu dem verorteten Nachweis 2-3 BP im Gebiet)	B
Teichrohrsänger - 3-5 BP	B
Turteltaube (zusätzlich zu dem verorteten Nachweis 2-3 BP im Gebiet)	A

Wintergäste und Durchzügler ohne Brutvorkommen	ohne Bewertung
Beutelmeise	
Goldregenpfeifer	
Kornweihe	
Silberreiher	
Weißstorch	

Regelmäßige Nahrungsgäste zur Brutzeit	
Graureiher	ohne Bewertung
Rohrweihe	C
Rotmilan	B
Schwarzstorch	ohne Bewertung
Wespenbussard	ohne Bewertung

Habitate
- Wiesenbrüter (Braunkehlchen, Wachtel, Wachtelkönig)
- Röhrichtbrüter (Blaukehlchen, Teichrohrsänger)
- Fliessgewässer mit Gehölz- und Röhrichtsaum (Blaukehlchen, Eisvogel, Nachtigall, Neuntöter, Schlagschwirl, Teichrohrsänger, Turteltaube)
- Lebensraumkomplex halboffene Landschaft (Dorngrasmücke, Nachtigall, Neuntöter, Turteltaube, Wendehals)
- Vögel der Feldflur (Wachtel)
- Waldvögel (Hohltaube, Pirol, Rotmilan)

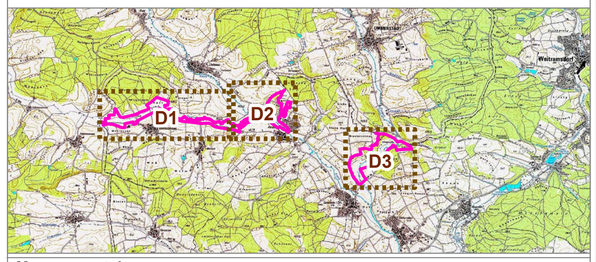

Managementplanung
FFH-Gebiet 5730-301 'Heiligenwiese und Heiligenleite' und 'Althellinger Grund' und Vogelschutzgebiet 5831-471.05/.06
Itz-, Rodach- und Baunachaue

Karte 2.3 Bestand und Bewertung der Habitate der Vögel **Behördenversion**

Blatt:	Kartenfertigung:
1 von 1	20.11.2013

Bearbeitung:

Regierung von Oberfranken

Planungsbüro: Institut für Vegetationskunde und Landschaftsökologie

Amt für Ernährung, Landwirtschaft und Forsten Bamberg

Originalmaßstab: 1:5.000

0 50 100 150 200 Meter

N

Geobasisdaten:
Bayerische Vermessungsverwaltung (www.geodaten.bayern.de)
Fachdaten:
Bayerische Forstverwaltung (www.forst.bayern.de)
Bayerisches Landesamt für Umwelt (www.lfu.bayern.de)