















-  Vogelschutzgebietsgrenze
  -  FFH-Gebietsgrenze 5728-371 Bundorferwald mit Quellbäche
  -  Benachbarte Vogelschutzgebiete
  -  Probeflächen mit Beschriftung
  -  Blattsschnitte
  -  Staatswald: Forstbetrieb Bad Königshofen
- Naturschutzgebiete und Naturwaldreservat
-  Naturwaldreservat Nesselsee
  -  Ebersberg
  -  Galgenberg-Goßberg
  -  Hohe Wann
  -  Nesselgrund
  -  Pfaffenberg
  -  Simonsberg-Fuchsrangen
  -  Trockenhänge und Unwiese bei Junkersdorf

**Managementplanung**  
**Vogelschutzgebiet 5728-471 Haßbergtrauf und Bundorfer Wald**

**Karte 1 Übersicht**

<b>Blatt:</b> 1 von 1	<b>Kartenfertigung:</b> 06.11.2015
--------------------------	---------------------------------------

**Bearbeiter:**  
 Amt für Ernährung, Landwirtschaft und Forsten Würzburg  
 Bayerische Landesanstalt für Wald und Forstwirtschaft  
 Regierung von Unterfranken

Originalmaßstab: 1:75.000  
 0 750 1.500 2.250 3.000 Meter

Geobasisdaten:  
 Bayerische Vermessungsverwaltung (www.geodaten.bayern.de)  
 Fachdaten:  
 Bayerische Forstverwaltung (www.forst.bayern.de)  
 Bayerisches Landesamt für Umwelt (www.lfu.bayern.de)

