



-  FFH-Gebietsgrenze (FFH-Feinabgrenzung auf der Basis 1:5.000 nach BayNat2000V)
-  Blattschnitt


**Managementplanung**  
**FFH-Gebiet 5725-302 Lindenstumpf und Rudelberg**



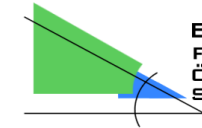
**Karte 1: Übersicht**

<b>Blatt:</b> Blatt 1 von 1	<b>Kartenfertigung:</b> 17.10.2018
--------------------------------	---------------------------------------

**Bearbeitung:**  
 Regierung von Unterfranken  
 Peterplatz 9  
 97070 Würzburg




Planungsbüro: Büro für ökologische Studien Schlumprecht GmbH  
 Richard-Wagner-Straße 65  
 95444 Bayreuth



Amt für Ernährung, Landwirtschaft und Forsten, Würzburg

Originalmaßstab: 1:5.000



Geobasisdaten:  
 Bayerische Vermessungsverwaltung ([www.geodaten.bayern.de](http://www.geodaten.bayern.de))  
 Fachdaten:  
 Bayerische Forstverwaltung ([www.forst.bayern.de](http://www.forst.bayern.de))  
 Bayerisches Landesamt für Umwelt ([www.lfu.bayern.de](http://www.lfu.bayern.de))

