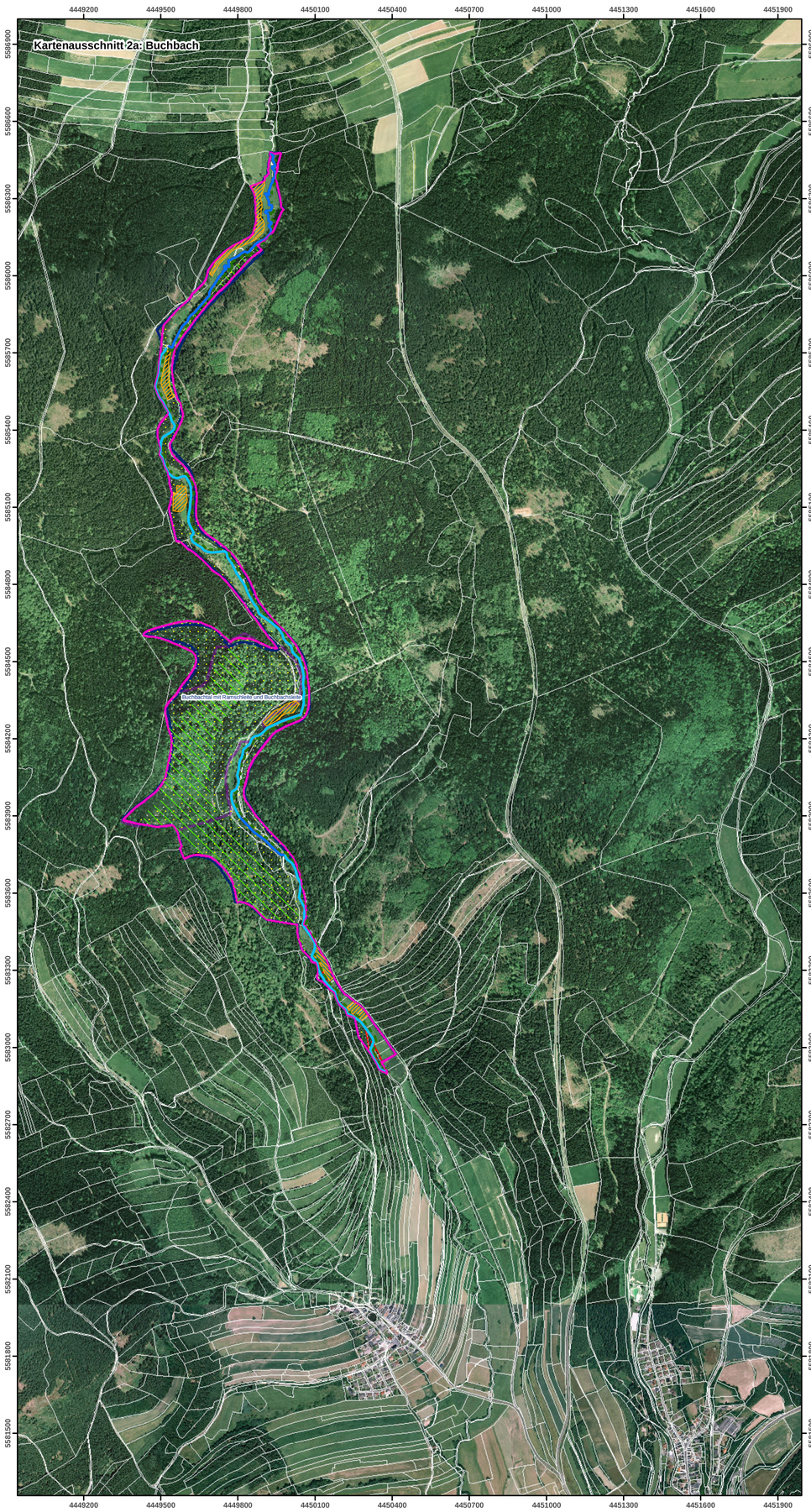

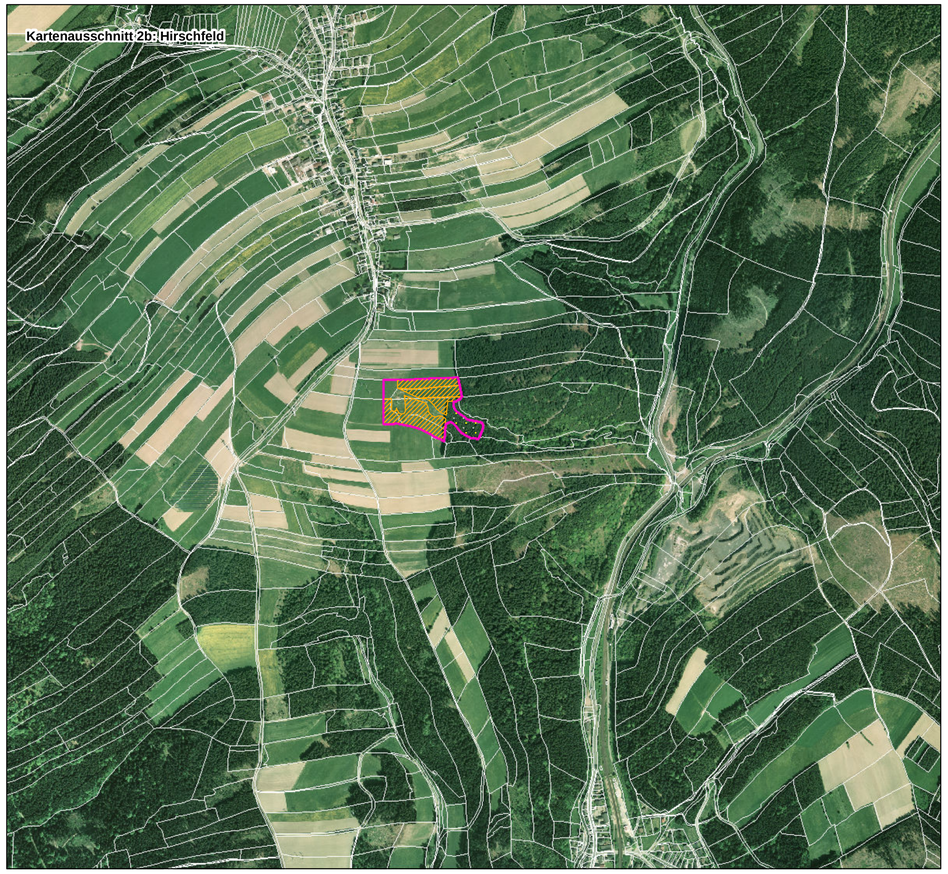

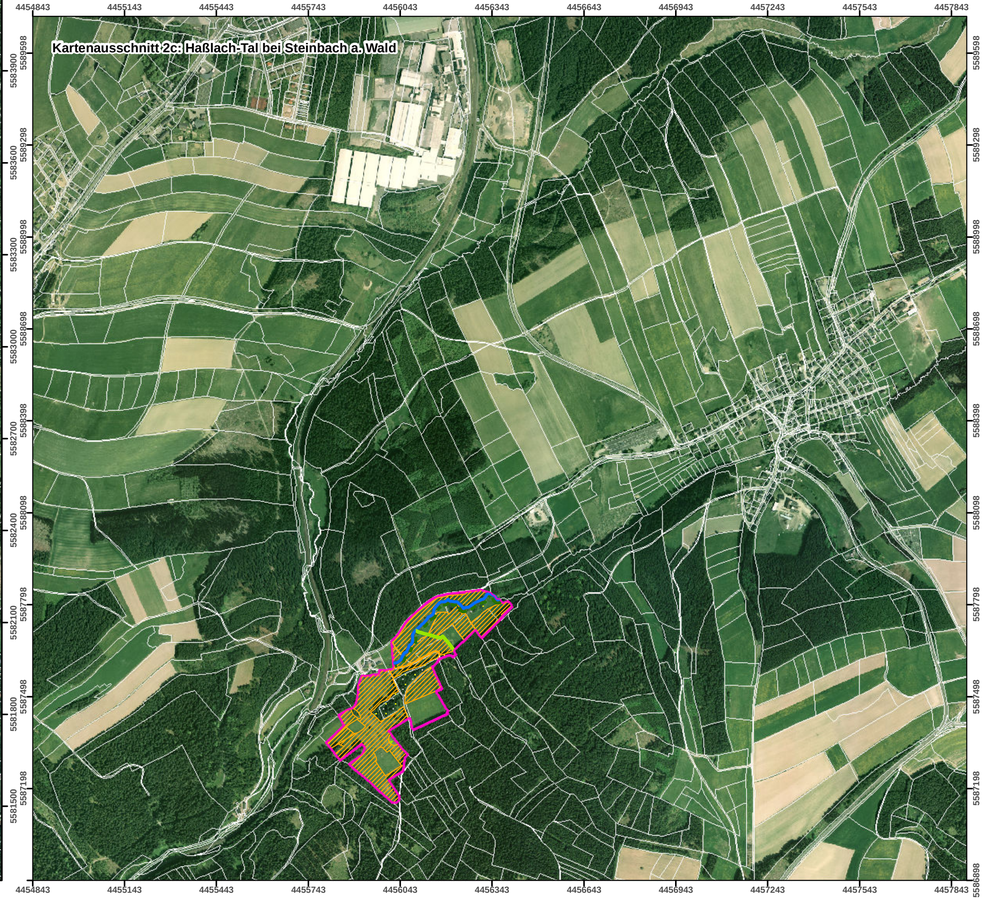

FFH-Gebietsgrenze (Feinabgrenzung auf Basis 1:5000)

Abgrenzung Naturschutzgebiete

geschützte Landschaftsbestandteile

Naturwaldreservate

Vorschlagsflächen zur Gewässerentwicklung

- M1 Eigenentwicklung der Bäche und Bächlein
- M2 Renaturierung und/oder Eigenentwicklung der Bäche
- M3 Verlauf des Baches bleibt weitgehend erhalten, bedingte Eigenentwicklung

Maßnahmen für Offenland-Lebensraumtypen

- M4 Entfernung des Fichtenaufwuchses entlang der Fließgewässer
- M5 Periodische Entfernung des Gehölzaufwuchses
- M5 Periodische Entfernung des Gehölzaufwuchses
- M6 Fortsetzung der extensiven Bewirtschaftung
- M7 Wiedereinführung einer extensiven Bewirtschaftung
- M8 Erhaltung der an den LRT angrenzenden Floßteiche
- M9 Fichtenbestand möglichst entfernen (nur nach rechtlicher Prüfung)

Maßnahmen für Wald-Lebensraumtypen

- 110 Lebensraumtypische Baumarten fördern, Weißtanne
- 121 Biotopbaumanteil erhöhen
- 122 Totholzanteil erhöhen
- 100 Fortführung der naturnahen Behandlung (siehe Text)

Maßnahmen für Anhang-II-Arten

Fische

- M10 Erhaltung bzw. Verbesserung der Gewässergüte (gesamtes Bachsystem)
- M11 Durchgängigkeit des Bachsystems verbessern (gesamtes Bachsystem)

Fischotter (nicht dargestellt)

- M12 Sicherung und Wiederherstellung eines Biotopverbundsystems
- M13 Abbau individueller Gefährdungsfaktoren

Fledermäuse

- M14 Erhalt der Winterquartiere
- 814 Habitatbäume erhalten
- 100 Fortführung der naturnahen Behandlung (siehe Text)

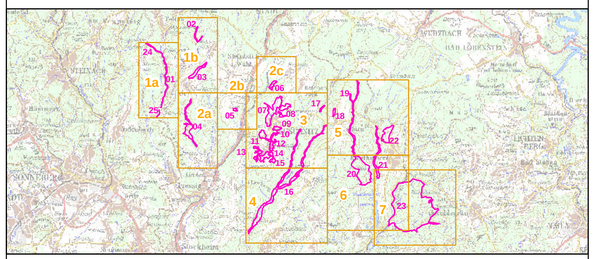

Managementplanung
FFH-Gebiet 5634-371 Täler und Rodungsinseln im Frankenwald und Geroldsgrüner Forst

Karte 3 Maßnahmen — **Behörde**

Blatt:	**Kartenfertigung:**
2 von 7	22.11.2011

Bearbeitung:

Amt für Ernährung, Landwirtschaft und Forsten Bamberg
Bayerische Landesanstalt für Wald und Forstwirtschaft
Regierung von Oberfranken

Planungsbüro: ANUVA, Nürnberg

BAYERISCHE FORSTVERWALTUNG

Originalmaßstab: 1:10.000

0 100 200 300 400 Meter

N

Geobasisdaten:
Bayerische Vermessungsverwaltung (www.geodaten.bayern.de)
Fachdaten:
Bayerische Forstverwaltung (www.forst.bayern.de)
Bayerisches Landesamt für Umwelt (www.lfu.bayern.de)