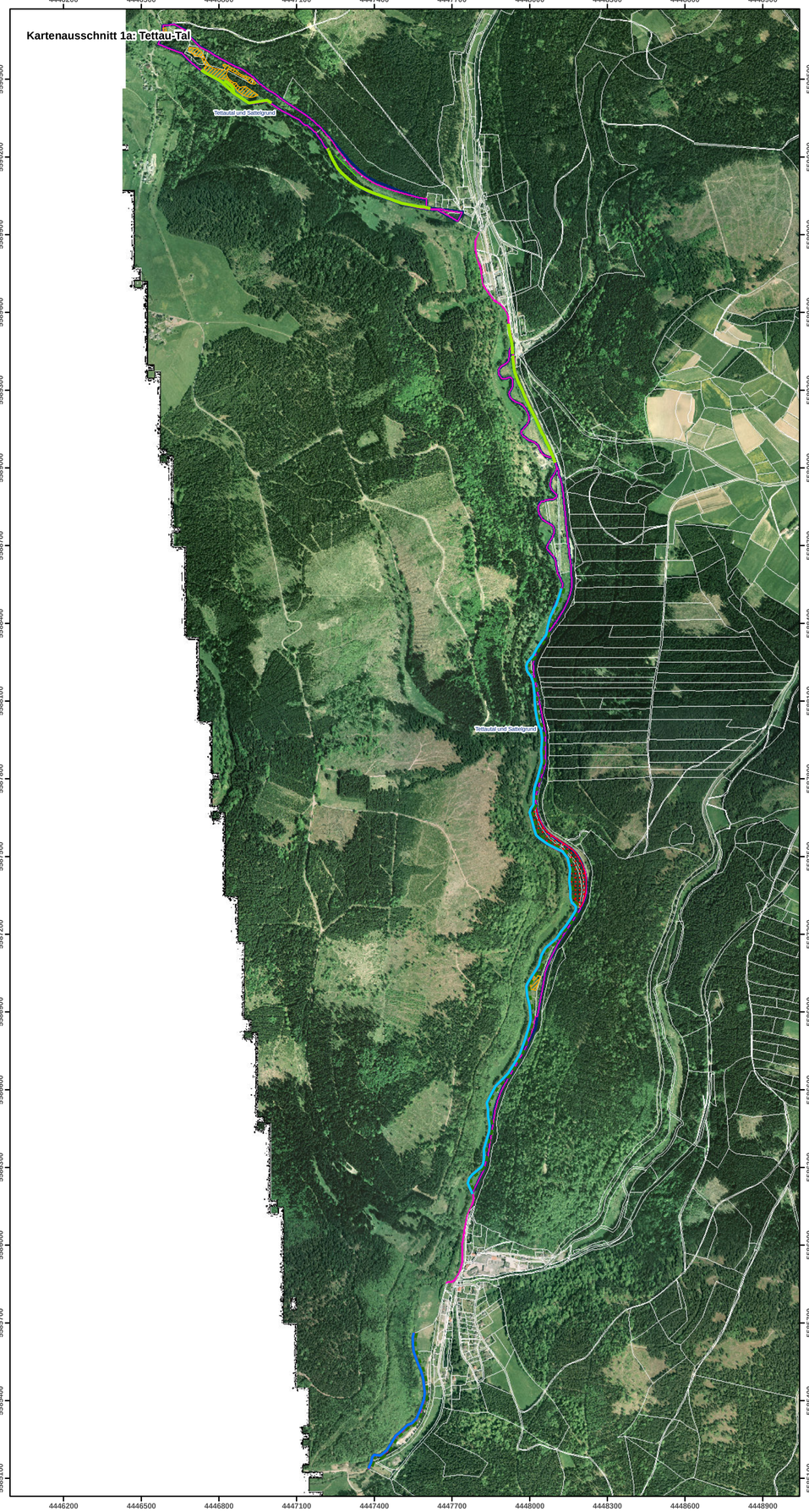

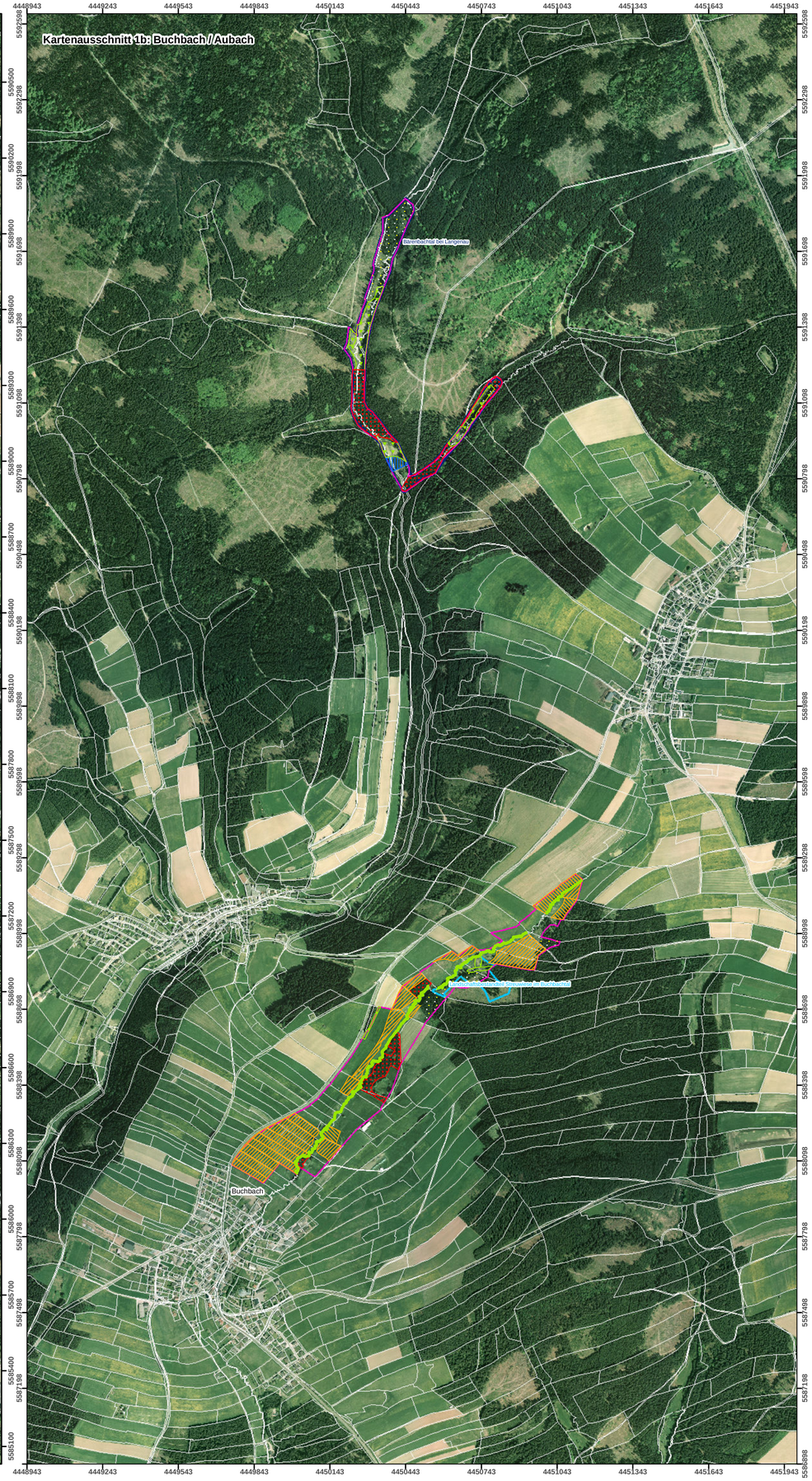

FFH-Gebietsgrenze (Feinabgrenzung auf Basis 1:5000)

Abgrenzung Naturschutzgebiete

geschützte Landschaftsbestandteile

Naturwaldreservate

Vorschlagsflächen zur Gewässerentwicklung

M1 Eigenentwicklung der Bäche und Bächlein

M2 Renaturierung und/oder Eigenentwicklung der Bäche

M3 Verlauf des Baches bleibt weitgehend erhalten, bedingte Eigenentwicklung

Maßnahmen für Offenland-Lebensraumtypen

M4 Entfernung des Fichtenaufwuchses entlang der Fließgewässer

M5 Periodische Entfernung des Gehölzaufwuchses

M5 Periodische Entfernung des Gehölzaufwuchses

M6 Fortsetzung der extensiven Bewirtschaftung

M7 Wiedereinführung einer extensiven Bewirtschaftung

M8 Erhaltung der an den LRT angrenzenden Floßteiche

M9 Fichtenbestand möglichst entfernen (nur nach rechtlicher Prüfung)

Maßnahmen für Wald-Lebensraumtypen

110 Lebensraumtypische Baumarten fördern, Weißtanne

121 Biotopbaumanteil erhöhen

122 Totholzanteil erhöhen

100 Fortführung der naturnahen Behandlung (siehe Text)

Maßnahmen für Anhang-II-Arten

Fische

M10 Erhaltung bzw. Verbesserung der Gewässergüte (gesamtes Bachsystem)

M11 Durchgängigkeit des Bachsystems verbessern (gesamtes Bachsystem)

Fischotter (nicht dargestellt)

M12 Sicherung und Wiederherstellung eines Biotopverbundsystems

M13 Abbau individueller Gefährdungsfaktoren

Fledermäuse

M14 Erhalt der Winterquartiere

814 Habitatbäume erhalten

100 Fortführung der naturnahen Behandlung (siehe Text)

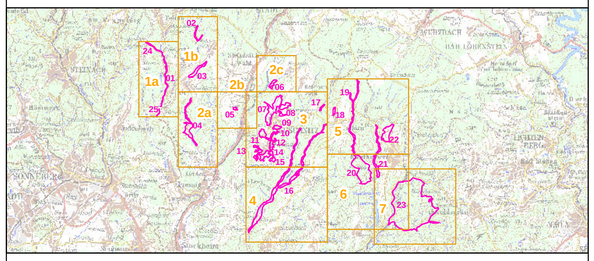

Managementplanung
FFH-Gebiet 5634-371 Täler und Rodungsinseln im Frankenwald und Geroldsgrüner Forst

NATURA 2000

Karte 3 Maßnahmen | **Behörde**

Blatt:	**Kartenfertigung:**
1 von 7	22.11.2011

Bearbeitung:

Amt für Ernährung, Landwirtschaft und Forsten Bamberg
Bayerische Landesanstalt für Wald und Forstwirtschaft
Regierung von Oberfranken

Planungsbüro: ANUVA, Nürnberg

BAYERISCHE FORSTVERWALTUNG

Originalmaßstab: 1:10.000

0 100 200 300 400 Meter

N

Geobasisdaten:
Bayerische Vermessungsverwaltung (www.geodaten.bayern.de)
Fachdaten:
Bayerische Forstverwaltung (www.forst.bayern.de)
Bayerisches Landesamt für Umwelt (www.lfu.bayern.de)