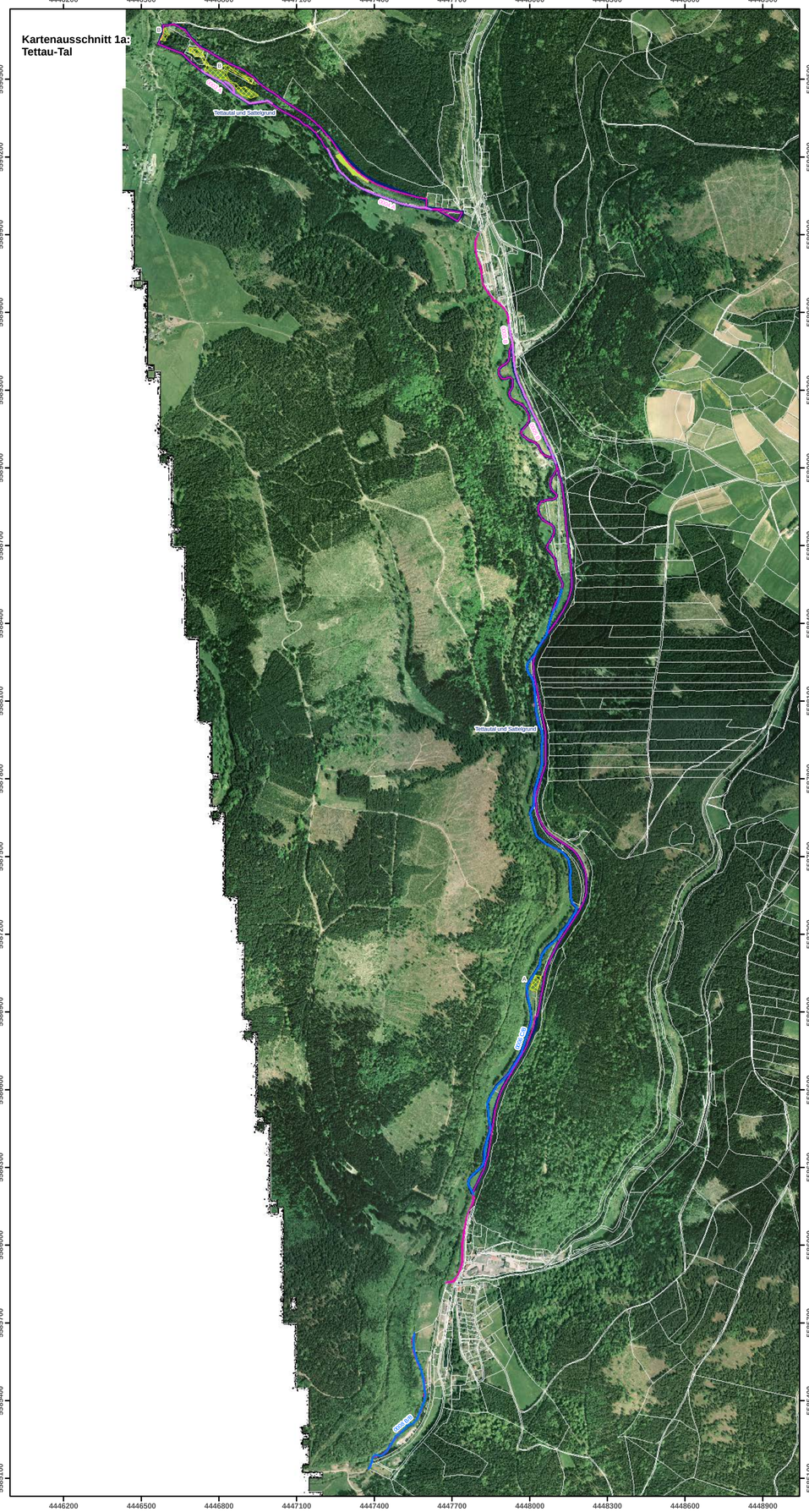

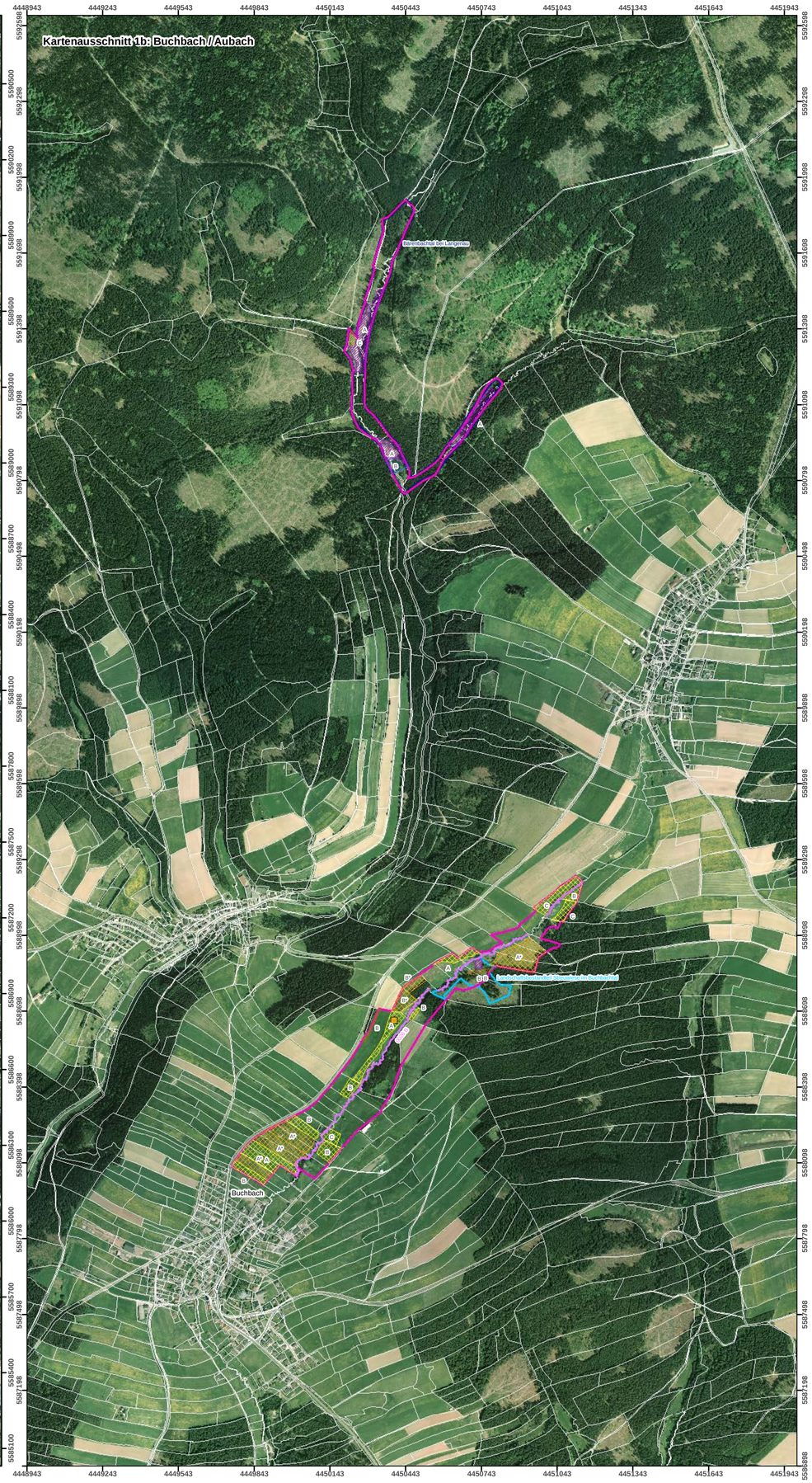

FFH-Gebietsgrenze (Feinabgrenzung auf Basis 1:5000)

Abgrenzung Naturschutzgebiete

geschützte Landschaftsbestandteile

Naturwaldreservate

Lebensraumtypen (im Standard-Datenbogen genannt)

Kleinstflächen

- 3150, Nährstoffreiche Stillgewässer
- 4030, Trockene Heiden
- 6230, Artenreiche Borstgrasrasen
- 7140, Übergangs- und Schwingrasenmoore

Lineare Strukturen

- 3260, Fließgewässer mit flutender Wasservegetation
- 4030, Trockene Heiden
- 6230, Artenreiche Borstgrasrasen
- 6430, Feuchte Hochstaudenfluren
- 6520, Berg-Mähwiesen

Flächen

- 4030, Trockene Heiden
- 6230, Artenreiche Borstgrasrasen
- 6430, Feuchte Hochstaudenfluren
- 6510, Magere Flachland-Mähwiesen
- 6520, Berg-Mähwiesen
- 7140, Übergangs- und Schwingrasenmoore
- 9110, Hainsimsen-Buchenwälder (B)
- 9130, Waldmeister-Buchenwälder (B)
- 9180*, Schlucht- und Hangmischwälder (B)
- 91E0*, Weichholzauwälder mit Erle, Esche und Weide (C)

Lebensraumtypen (nicht im Standard-Datenbogen genannt)

- 3130, Stillgewässer mit Pioniervegetation
- 3150, Nährstoffreiche Stillgewässer
- 8150, Silikatschutthalden

Die Beschriftung der Offenlandflächen erfolgt in der Regel einzelpolygonweise und enthält eine gebietseindeutige Nummer, die Gesamtbewertung des Hauptlebensraumtyps, ggf. ein Komplexkennzeichen (K) oder ein Kennzeichen für die Beteiligung eines prioritären Lebensraumtyps (*).
Die Gesamtbewertung der Waldlebensraumtypen und der durch die Forstverwaltung bearbeiteten Arten ist in Klammern hinter der entsprechenden Schutzgutbezeichnung in der Legende genannt.
Arten, die nicht im SDB aufgeführt sind, sind in der Regel nicht flächig erfasst worden.
Eine Bewertung für die nicht im Standarddatenbogen genannten Schutzgüter in der Zuständigkeit der Forstverwaltung ist nicht vorgesehen. Die Abgrenzung der Waldflächen erfolgte nach den Vorgaben für die FFH-Kartierung, sie entspricht nicht zwingend den waldgesetzlichen Vorgaben.

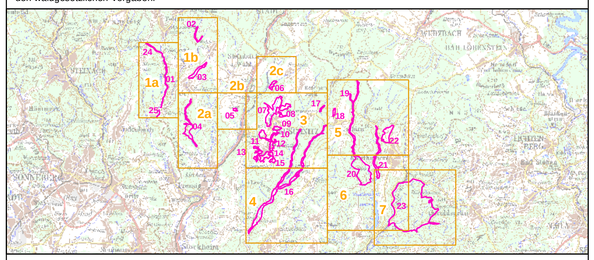

Managementplanung
FFH-Gebiet 5634-371 Täler und Rodungsinseln im Frankenwald und Geroldsgrüner Forst

NATURA 2000

Karte 2.1 Bestand und Bewertung - Lebensraumtypen Behörde

Blatt:	**Kartenfertigung:**
1 von 7	16.11.2011

Bearbeitung:

Amt für Ernährung, Landwirtschaft und Forsten Bamberg
Bayerische Landesanstalt für Wald und Forstwirtschaft
Regierung von Oberfranken

Planungsbüro: ANUVA, Nürnberg

BAYERISCHE FORSTVERWALTUNG

Originalmaßstab: 1:10.000

0 100 200 300 400 Meter

N

Geobasisdaten:
Bayerische Vermessungsverwaltung (www.geodaten.bayern.de)
Fachdaten:
Bayerische Forstverwaltung (www.forst.bayern.de)
Bayerisches Landesamt für Umwelt (www.lfu.bayern.de)