

Thüringen

Görsdorfer Weicher

Weichergraben


Weichergraben

Tremersdorf

### Erhaltungs- und Wiederherstellungsmaßnahmen

#### Erhaltungsmaßnahmen für Lebensräume nach Anhang I FFH-RL

##### 3160 Dystrophe Seen und Teiche


 Teiche: Fischereiliche Nutzung möglichst weiter extensivieren.  
Entwicklung naturnaher Verlandungszonen zulassen

##### 6430 Feuchte Hochstaudenfluren


 Hochstaudenflur: Aktuell keine Maßnahmen notwendig

 Herbst- bis Wintermahd alle 3-5 Jahre

##### 6510 Magere Flachland-Mähwiesen


 Fortführung der extensiven Nutzung:  
1-2 malige, jährliche Mahd mit Düngeverzicht vor Ende Juni und nach Ende August

##### 7140 Übergangs- und Schwinrasenmoore

 Verzicht auf Beweidung


#### Erhaltungsmaßnahmen für Arten nach Anhang II FFH-RL

##### 1061 Dunkler Wiesenknopf-Ameisenbläuling

 Entwicklung Verbund : Fortführung der extensiven Nutzung mit Düngeverzicht,  
keine Mahd zwischen Ende Juni und Anfang September

 Herbst- bis Wintermahd alle 3-5 Jahre

#### Schutzgebietsabgrenzungen

 FFH-Gebietsabgrenzung



50 0 50 100 150 200 250 Meters

FFH-Managementplan "Feuchtgebiete um Rottenbach" 5631-372

### Karte 3 TF. 04: Erhaltungs- und Wiederherstellungsmaßnahmen



Regierung von Oberfranken

Maßstab

1 : 5000  
Dipl. Geogr. B. Reiser  
Dipl. Biol. O. Elsner

Grundlage

Nutzung der Geobasisdaten der Bay. Vermessungsverwaltung;  
Geodatenbasis c Bay. Vermessungsverwaltung

Kartographie  
Dipl. Geogr. B.Reiser

Stand  
30.11.07



Institut für Vegetationskunde  
und Landschaftsökologie

IVL-Bayern  
Georg-Eger-Straße 1b  
91334 Hemhofen  
Tel.: +49 9195 / 9497 0  
Fax: +49 9195 / 9497 10  
IVL.Germany@ivl-web.de