


Erhaltungs- und Wiederherstellungsmaßnahmen


Erhaltungsmaßnahmen für Lebensräume
nach Anhang I FFH-RL

Komplex Lebensraum
7150 Torfmoor-Schlenken (Rynchosporion)
7140 Übergangs- und Schwingrasenmoore

 Gehölze aus dem Moorbereich entfernen
Wiedervernässung durch Schließung
von Gräben fördern


Erhaltungsmaßnahmen für Arten
nach Anhang II FFH-RL


1042 Große Moorjungfer

 Gehölze aus dem Moorbereich entfernen
Wiedervernässung durch Schließung
von Gräben fördern

 Gräben / Bach

Schutzgebietsabgrenzungen

 FFH-Gebietsabgrenzung



FFH-Managementplan "Feuchtgebiete um Rottenbach" 5631-372

Karte 3 TF.01: Erhaltungs- und Wiederherstellungsmaßnahmen



Regierung von Oberfranken

Maßstab
1 : 4000

Grundlage
Nutzung der Geobasisdaten der Bay. Vermessungsverwaltung;
Geodatenbasis c Bay. Vermessungsverwaltung

Bearbeiter
Dipl. Geogr. B. Reiser
Dipl. Biol. O. Elsner

Kartographie
Dipl. Geogr. B.Reiser

Stand
29.07.07



IVL-Bayern
Georg-Eger-Straße 1b
91334 Hemhofen
Tel.: +49 9195 / 9497 0
Fax: +49 9195 / 9497 10
IVL.Germany@ivl-web.de