


Thüringen

Sign. Heid


5631-372.01  
Rottenbachmoor


Sandlöcher

**Bestand und Bewertung**


 FFH-Gebietsabgrenzung (M. 1:5000)


**FFH-Lebensraumtypen nach FFH-RL Anhang I**


 Komplex-Lebensraum  
7150 Torfmoor-Schlenken (*Rynchosporion*)  
7140 Übergangs- und Schwingrasenmoore

 \*91D0 Moorwald

**Sonstige Vegetation / Lebensraumtypen**


 Sonstiger Lebensraum Wald

 Feldweg

 Graben / Bach

**Bewertung Erhaltungszustand FFH-LRT**


**A** = hervorragend  
**B** = gut  
**C** = schlecht



50 0 50 100 150 200 Meters

FFH-Managementplan "Feuchtgebiete um Rottenbach" 5631-372

**Karte 2a TF.01:  
Bestand und Bewertung der FFH-LRT Anhang I**

 **Regierung von Oberfranken**


**Maßstab**  
1 : 4000

**Grundlage**  
Nutzung der Geobasisdaten der Bay. Vermessungsverwaltung;  
Geodatenbasis c Bay. Vermessungsverwaltung

**Bearbeiter**  
Dipl. Geogr. B. Reiser  
Dipl. Biol. O. Elsner

**Kartographie**  
Dipl. Geogr. B.Reiser

**Stand**  
25.08.07

 **IVL** Institut für Vegetationskunde  
und Landschaftsökologie

IVL-Bayern  
Georg-Eger-Straße 1b  
91334 Hemhofen  
Tel.: +49 9195 / 9497 0  
Fax: +49 9195 / 9497 10  
IVL.Germany@ivl-web.de