







-  Vogelschutzgebietsgrenze mit Teilgebietsnummern
  -  FFH-Gebietsgrenze
  -  Benachbarte FFH-Gebiete
  -  Naturschutzgebiete
  -  BaySF-Forstbetriebsfläche
  -  Blattsnitte mit Nummer
  -  Probeflächen mit Nummer
- 5628-301 Laubwälder bei Bad Königshofen  
5629-303 Altenburg

**Managementplanung  
Vogelschutzgebiet 5628-471 Laubwälder und  
Magerrasen im Grabfeldgau**



Karte 1 Übersicht

Blatt:  
1 von 1

Kartenfertigung:  
20.10.2016


Bearbeiter:

Amt für Ernährung, Landwirtschaft und Forsten Würzburg  
Bayerische Landesanstalt für Wald und Forstwirtschaft  
Regierung von Unterfranken



Planungsbüro: Christian Fischer, Großheirath

Originalmaßstab: 1:40.000



Geobasisdaten:  
Bayerische Vermessungsverwaltung (www.geodaten.bayern.de)  
Fachdaten:  
Bayerische Forstverwaltung (www.forst.bayern.de)  
Bayerisches Landesamt für Umwelt (www.lfu.bayern.de)