














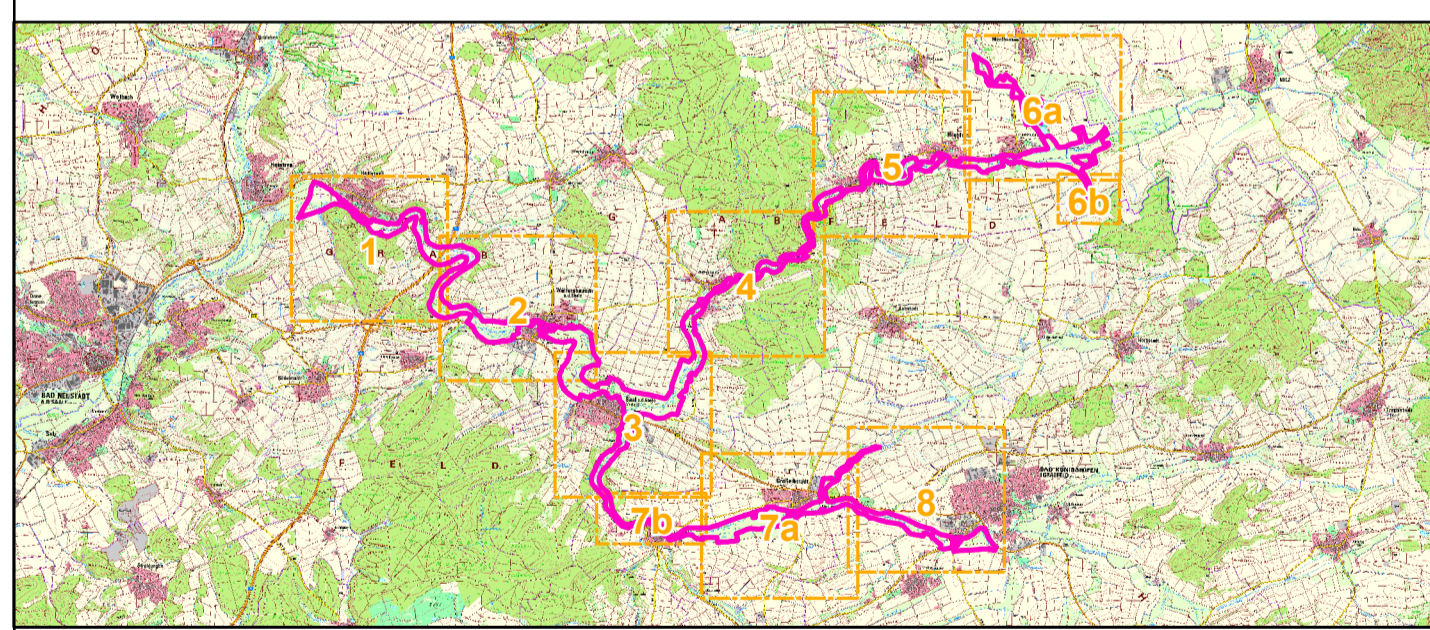
-  FFH-Gebietsgrenze (FFH-Feinabgrenzung auf der Basis 1:5.000 nach BayNat2000V)
  -  Flurstücke
- Maßnahmen für Offenland-Lebensraumtypen**
- LRT 3260 - Fließgewässer mit flutender Wasservegetation**
- Erhaltung und Verbesserung der Strukturvielfalt im Gewässer
  - Belassen von 5-10 m breiten, ungenutzten oder extensiv genutzten Uferlandstreifen
  - Sicherstellung eines niedrigen Nährstoff- und Sedimenteintrags
  - Förderung der Fließgewässerdynamik (z.B. Totholz, Retention)
  - Förderung eines abwechslungsreichen Mosaiks auf Ufergehölzen und offenen Uferbereichen
- 
- LRT 6430 - Feuchte Hochstaudenfluren**
-  Mahd einschürig, möglichst abschnittsweise ab Sept. alle 3 bis 5 Jahre mit Mahdgutbeseitigung; Ausweisung eines 10 m breiten Pufferstreifens
- LRT 6510 - Magere Flachland-Mähwiesen**
-  Ein- bis zweischürige Mahd mit erstem Schnitt Anfang bis Mitte Juni, zweiter Schnitt je nach Aufwuchs; Mahdgutbeseitigung; keine Düngung oder allenfalls bestandsnerhaltende Festmistdüngung
  -  Wiederherstellung eines günstigen Erhaltungszustandes durch ein Aushagerungsmahdregime und mittelfristige Umstellung auf ein Zweischnittregime (s.o.)
  -  Bodenschonende Nutzung zum Erhalt der Feuchtwiesenanteile
  -  Beweidung unter Bedingungen, die einer Mahd nahe kommen
  -  Keine großflächigen Neuansaatn (mit oder ohne Umbruch)

- Maßnahmen für Arten des Anhangs II der FFH-Richtlinie**
- Dunkler und Heller Wiesenknopf-Ameisenbläuling - *Maculinea nausithous*, *M. teleius***
-  Extensive Wiesenbewirtschaftung (1. Mahd bis Mitte Juni / 2. Mahd ab Anfang Sept.; achtwöchige Bewirtschaftungsruhe); keine Düngung, Bodenverdichtung oder Walzung; Abfuhr des Mahdgutes; Schnitthöhe möglichst 10 cm; auf der kompletten Fläche oder zumindest auf Randstreifen
  -  Entwicklung und Förderung von Säumen (Mindestbreite 10 m) mit Mahd ab Anfang bis Mitte Sept. oder ein- bis zweijährige Brache, Mahd nach der Brachephase ab Anfang bis Mitte Sept.

**Erhaltungs- bzw. Wiederherstellungsmaßnahmen für Bachmuschel und Mühlkoppe (in der Karte nicht flächenscharf dargestellt)**

Lebensraumverbessernde Maßnahmen: insbesondere Herstellung der linearen Gewässerdurchgängigkeit, Strukturaneicherungen, Verminderung von Stoffeinträgen, schonende Gewässerunterhaltung unter Berücksichtigung der Artansprüche, Errichtung von Gewässerrandstreifen und Absetzbecken/Sandfänge

Erläuterung siehe Text (Teil I)



**Managementplanung**  
**FFH-Gebiet 5628-371**  
**Milztal und oberes Saaletal**




**Karte 3 Maßnahmen** **Behörde**

**Blatt** Blatt 3 von 8 **Kartenfertigung:** 20.06.2019

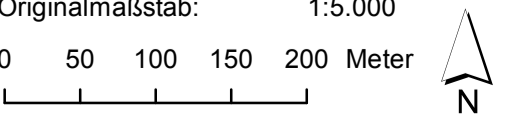
**Bearbeitung:**  
 Regierung von Unterfranken  
 Sachgebiet 51 - Naturschutz  
 Peterplatz 9  
 97070 Würzburg



Planungsbüro:  
 Büro OPUS  
 Bearbeiter: M. Sc. Biologie Beatrice Grimm  
 Oberkonnorsreuther Straße 6a  
 95448 Bayreuth



Originalmaßstab: 1:5.000  
 0 50 100 150 200 Meter



Geobasisdaten:  
 Bayerische Vermessungsverwaltung (www.geodaten.bayern.de)  
 Fachdaten:  
 Bayerisches Landesamt für Umwelt (www.lfu.bayern.de)