







-  FFH-Gebietsgrenze (Feinabgrenzung auf Basis 1:5000 BayNat2000V)
-  Benachbarte FFH-Gebiete
-  Blattsnitte
-  Naturschutzgebiete
-  Staatswald
-  Landesgrenze

**Managementplanung
FFH-Gebiet 5628-301
Laubwälder bei Bad Königshofen**



Karte 1 Übersicht

Blatt: 1 von 1	Kartenfertigung: 22.11.2019
--------------------------	---------------------------------------

Bearbeiter:
Amt für Ernährung, Landwirtschaft und Forsten Würzburg
Bayerische Landesanstalt für Wald und Forstwirtschaft



Regierung von Unterfranken