








Geobasisdaten: Bayerische Vermessungsverwaltung (www.geodaten.bayern.de)
 Fachdaten: Bayerisches Landesamt für Umwelt (www.lfu.bayern.de)
 Bayerische Forstverwaltung (www.forst.bayern.de)

FFH-Lebensraumtypen

-  Grenze FFH-Gebiet 5627-301
-  Juniperus communis-Formationen auf Zwergstrauchheiden oder Kalktrockenrasen (LRT 5130)
-  Kalk- oder basenhaltige Felsen mit Kalk-Pionier-
rasen des Alysso-Sedion albi (LRT *6110)
-  Trespen-Schwengel-Kalk-Trockenrasen (Festuco-
Brometalia, bes. orchideenreiche Best., LRT 6210)
-  Extensive Mähwiesen d. planaren bis submontanen
Stufe (Arrhenatherion, Brachypodio-Centaureion
nemoralis, LRT 6510)
-  Kalkschutthalden der kollinen bis montanen Stufe
(LRT *8160)
-  Waldflächen nach Bayerischem Waldgesetz

Projekt: Test-Managementplan FFH-Gebiet 5627-301
 "Trockenhänge im Saale-, Streu- und Löhriether Tal"
 Teilflächen 01-04

Thema: FFH-Lebensraumtypen	Karte: 3b
	Teilgebiet: 03

Maßstab: 1 : 5.000	Grundlage: Digitale Orthophotos von Bayern 1 : 5.000
---------------------------	---

Im Auftrag der Regierung von Unterfranken

Bearbeiter: Dipl.-Biol. Alexandra Dill Dipl.-Biol. Ulrike Geise Dipl.-Biol. Stefan Kaminsky Dipl.-Geogr. Bernhard Reiser	Kartografie: Dipl.-Biol. Alexandra Dill Dipl.-Biol. Stefan Kaminsky	Stand: 26.11.2002
---	--	-----------------------------