







# Managementplan FFH-Gebiet 5626-301

## Teiche bei Schönau an der Brend

### Karte 3: Ziele und Maßnahmen

-  Grenze des FFH-Gebietes 5626-301
-  Flurstücksgrenzen
-  Zurückschneiden der Gehölze im Verlandungsbereich und auf den Dämmen; partielle Entlandungsmaßnahmen bei Bedarf
-  Zurückschneiden aufkommender Gehölze; Mahd bei Bedarf

Maßstab 1:2.000



kartografische Überarbeitung 10/2008, RUF

Regierung von Unterfranken  
Bearbeiter: M. Berg, R. Fuß



Erhebung der Fachgrundlagen:

Geise & Partner  
Obere Rehwiese 5, 97279 Prosselsheim  
Tel.: 09386/ 90161

email: [info@geise-und-partner.de](mailto:info@geise-und-partner.de)  
Bearbeiter: R. Pivarci, U. Geise, A. & S. Kaminsky

Nutzung der Geobasisdaten der Bayerischen Vermessungsverwaltung;  
Geobasisdaten: © Bayerische Vermessungsverwaltung