











Managementplan FFH-Gebiet 5626-301

Teiche bei Schönau an der Brend

Karte 2: Bestand und Bewertung der FFH-Lebensraumtypen

-  Grenze des FFH-Gebietes 5626-301
-  Flurstücksgrenzen
- Im Standarddatenbogen aufgeführte Lebensraumtypen**
-  3150 Natürliche eutrophe Seen mit einer Vegetation des Magnopotamions oder Hydrocharitions
-  6430 Feuchte Hochstaudenfluren der planaren und montanen bis alpinen Stufe
-  Erhaltungszustand der FFH-Lebensraumtypen des Standarddatenbogens
- Im Standarddatenbogen nicht aufgeführte Lebensraumtypen**
-  91EO* Auenwälder mit *Alnus glutinosa* und *Fraxinus excelsior*
- Sonstige Lebensräume**
-  Verlandeter Teich
-  Sonstiger Lebensraum Wald

Maßstab 1:2.000



kartografische Überarbeitung 10/2008, RUF
Regierung von Unterfranken
Bearbeiter: M. Berg, R. Fuß



Erhebung der Fachgrundlagen:
Geise & Partner
Obere Rehwiese 5, 97279 Prosselsheim
Tel.: 09386/ 90161
email: info@geise-und-partner.de
Bearbeiter: R. Pivarci, U. Geise, A. & S. Kaminsky

Nutzung der Geobasisdaten der Bayerischen Vermessungsverwaltung;
Geobasisdaten: © Bayerische Vermessungsverwaltung