

- Blattschnitt
- FFH-Gebietsgrenze (Feinabgrenzung auf der Basis 1:5000 nach BayNat2000V)
- Weitere Natura 2000-Gebiete

**Managementplanung  
FFH-Gebiet 5527-371  
Bachsystem der Streu mit Nebengewässern**




**Karte 1: Übersicht**


**Blatt:**  
1 von 1

**Kartenfertigung:**  
31.08.2021


**Bearbeitung:**  
Regierung von Unterfranken  
Peterplatz 9  
97070 Würzburg



Planungsbüro: Büro OPUS  
Oberkonnereuther Straße 6a  
95448 Bayreuth



Amt für Ernährung, Landwirtschaft und Forsten Kitzingen-Würzburg  
Bayerische Landesanstalt für Wald und Forstwirtschaft



Originalmaßstab: 1:40.000



Geobasisdaten:  
Bayerische Vermessungsverwaltung ([www.geodaten.bayern.de](http://www.geodaten.bayern.de))  
Fachdaten:  
Bayerische Forstverwaltung ([www.forst.bayern.de](http://www.forst.bayern.de))  
Bayerisches Landesamt für Umwelt ([www.lfu.bayern.de](http://www.lfu.bayern.de))

