






-  Vogelschutzgebietsgrenze
-  FFH-Gebietsgrenze (Feinabgrenzung auf Basis 1:5.000 nach BayNat2000V)
-  Weitere Natura 2000-Gebiete
-  Blattschnitt Gebiet
-  Detailkarte

**Managementplan für das FFH-Gebiet und Vogelschutzgebiet
„Bayerische Hohe Rhön“ – Teilgebiet Landkreis Bad Kissingen
außerhalb Truppenübungsplatz Wildflecken (5526-371 & 5526-471)**



Karte 1 Übersicht

Blatt: 1 von 1
Kartenfertigung: 04.04.2022

Bearbeitung: Regierung von Unterfranken



Amt für Ernährung, Landwirtschaft und Forsten Kitzingen-Würzburg
Bayerische Landesanstalt für Wald und Forstwirtschaft
Planungsbüro: IVL, Institut für Vegetationskunde und Landschaftsökologie,
H. Schott & Partner – Landschaftsökologen –
Georg-Egerstr. 1b, 91334 Hemhofen



Originalmaßstab: 1:30.000

0 500 1.000 2.000 Meter

Geobasisdaten: Bayerische Vermessungsverwaltung (www.geodaten.bayern.de)
Fachdaten: Bayerisches Landesamt für Umwelt (www.flu.bayern.de)
Bayerische Forstverwaltung (www.forst.bayern.de)