






-  Feinabgrenzung des FFH-Gebietes 5526-371 "Bayerische Hohe Rhön" (nach BayNat2000V)
-  Feinabgrenzung des SPA-Gebietes 5526-471 "Bayerische Hohe Rhön"
-  Feinabgrenzung angrenzender bzw. benachbarter FFH-Gebiete im Lkr. Rhön-Grabfeld

Managementplanung FFH-Gebiet 5526-371 Bayerische Hohe Rhön (Lkr. Rhön-Grabfeld) Vogelschutzgebiet 5526-471 Bayerische Hohe Rhön (Lkr. Rhön-Grabfeld)		
Karte 1: Übersichtskarte mit Blattsnitten		
		Kartenerfertigung: 17.03.2022
Bearbeitung: Regierung von Unterfranken Amt für Ernährung, Landwirtschaft und Forsten Kitzingen-Würzburg Bayerische Landesanstalt für Wald und Forstwirtschaft		
Planungsbüro Papajewski / Schnittstelle Ökologie		
Originalmaßstab: 1:85.000 0 1.300 2.600 Meter		 Geobasisdaten: Bayerische Vermessungsverwaltung (www.geodaten.bayern.de) Fachdaten: Bayerische Forstverwaltung (www.forst.bayern.de) Bayerisches Landesamt für Umwelt (www.lfu.bayern.de)