






# Biotopkartierung im Landkreis Passau



- |   |  |   |   |  |       |
|---|--|---|---|--|-------|
|  | geplante Kartierung,<br>Beginn in 2025                             |  | Staatsgrenze                                    | 0  | 10 km |
|  | laufende Kartierung,<br>Veröffentlichung in 2027                   |  | Landesgrenze                                    |         |       |
|  | Stadtbiotopkartierung,<br>derzeit keine Kartierung                 |  | Grenze Regierungsbezirk                         | Bayerisches Landesamt für Umwelt<br><a href="http://www.lfu.bayern.de">www.lfu.bayern.de</a> |       |
|  | Blattschnitt der Topographischen<br>Karte 1:25 000 mit Blattnummer |  | Landkreisgrenze bzw. Grenze<br>kreisfreie Stadt | Fachdaten:<br>Fachinformationssystem Natur   |       |
|   |  |  | Gemeindegrenze                                  | Stand: März 2024   |       |