

Belegte Quadranten: 11

Rote Liste Bayern: 3

FFH Anhang 2:

FFH Anhang 5:

Anzahl Nachweise: 22

Rote Liste Deutschland: 3

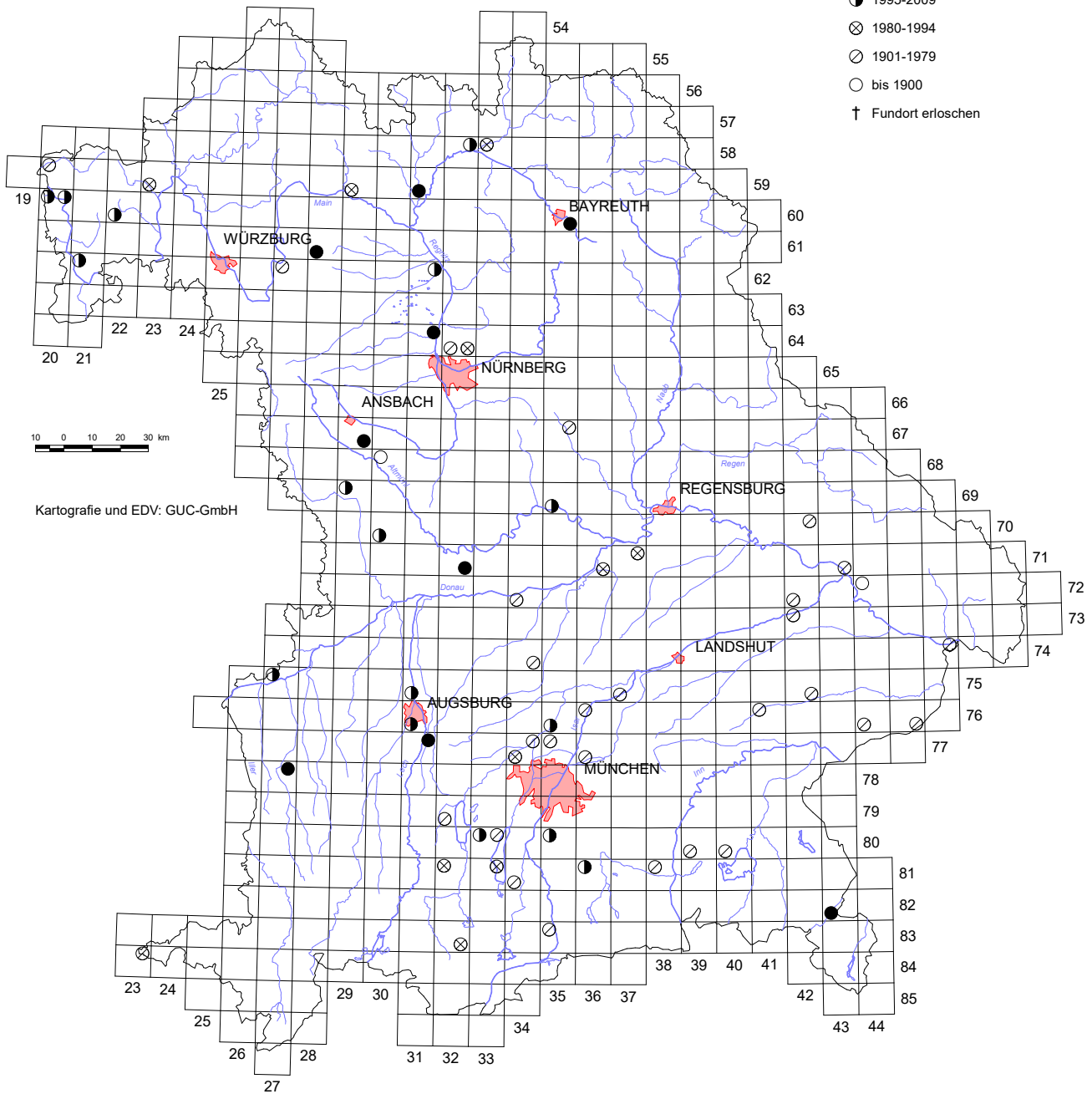
FFH Anhang 4:

VSR Anhang 1:

Stand: 01.04.2023

Erfassungsjahr:

- 2010-2023
- ◐ 1995-2009
- ⊗ 1980-1994
- ⊙ 1901-1979
- bis 1900
- † Fundort erloschen



Kartografie und EDV: GUC-GmbH

Herausgeber: Bayerisches Landesamt für Umwelt

Quelle: Meldungen ehrenamtlicher Mitarbeiter, eigene Kartierungen und Literaturlauswertungen

Belegte Quadranten: 65

Rote Liste Bayern:

FFH Anhang 2: ja

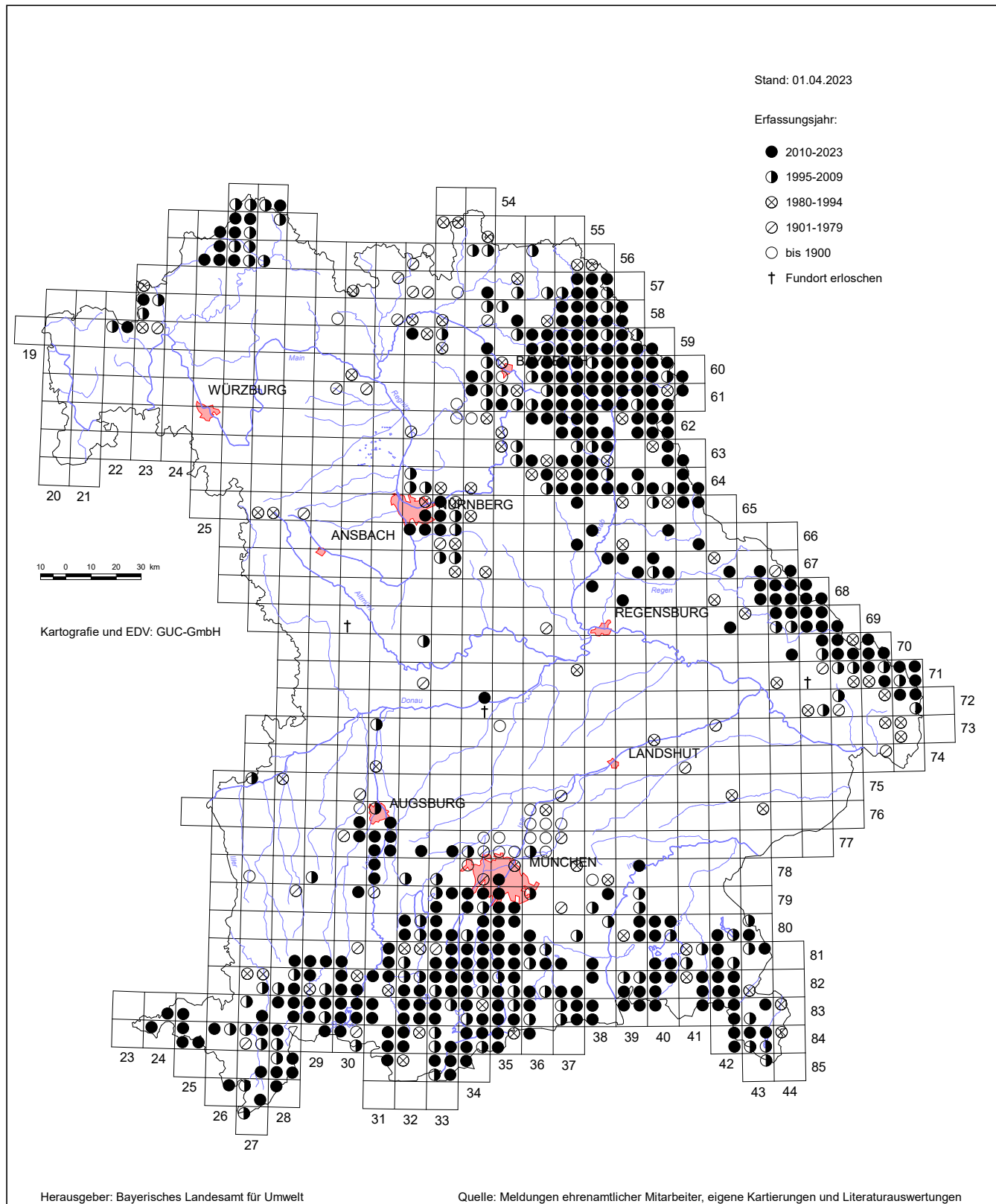
FFH Anhang 5:

Anzahl Nachweise: 87

Rote Liste Deutschland: 1

FFH Anhang 4: ja

VSR Anhang 1:



Belegte Quadranten: 617

Rote Liste Bayern: 2

FFH Anhang 2:

FFH Anhang 5:

Anzahl Nachweise: 5137

Rote Liste Deutschland: 2

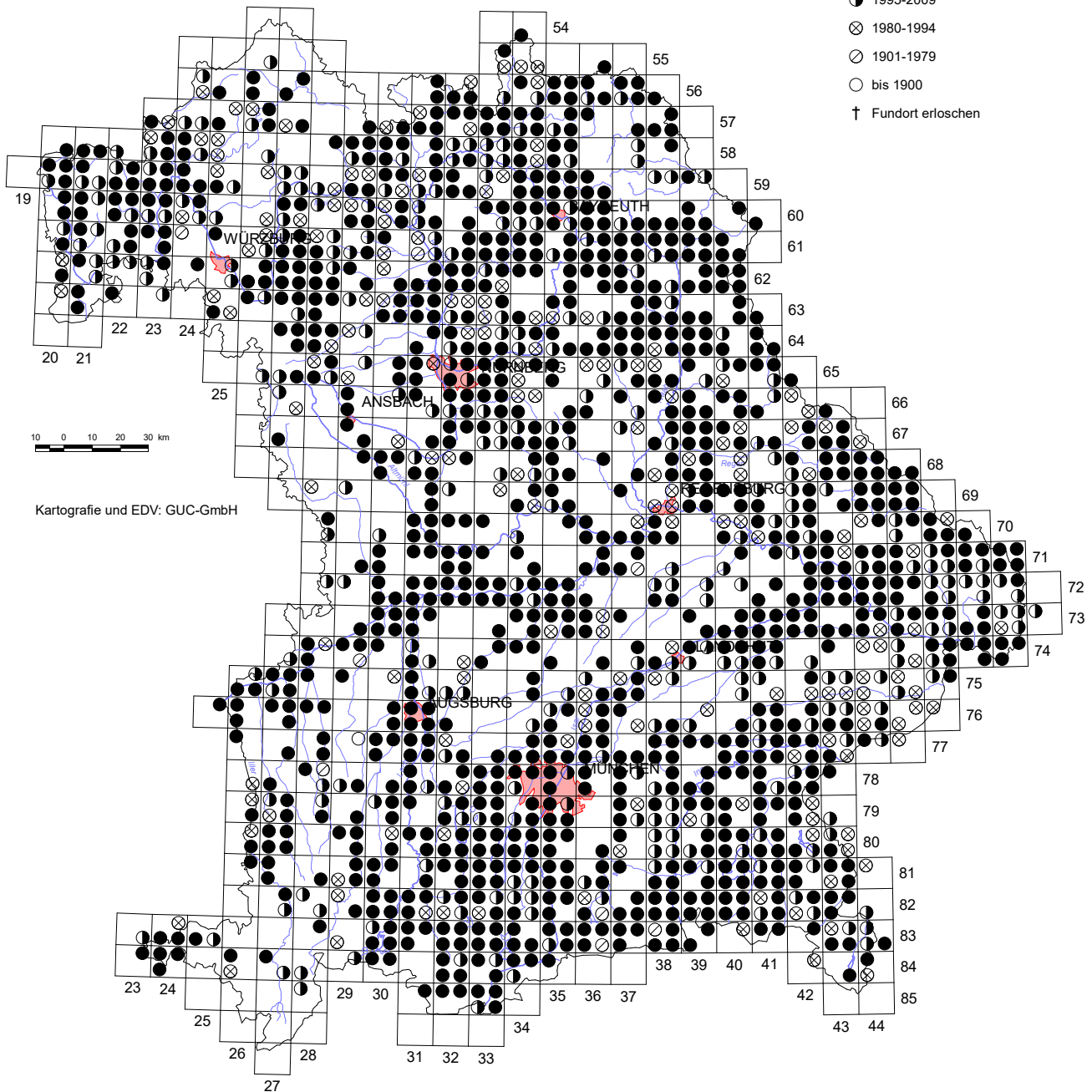
FFH Anhang 4:

VSR Anhang 1:

Stand: 01.04.2023

Erfassungsjahr:

- 2010-2023
- ◐ 1995-2009
- ⊗ 1980-1994
- ⊘ 1901-1979
- bis 1900
- † Fundort erloschen



Kartografie und EDV: GUC-GmbH

Herausgeber: Bayerisches Landesamt für Umwelt

Quelle: Meldungen ehrenamtlicher Mitarbeiter, eigene Kartierungen und Literaturauswertungen

Belegte Quadranten: 1433

Rote Liste Bayern: 3

FFH Anhang 2:

FFH Anhang 5:

Anzahl Nachweise: 7891

Rote Liste Deutschland: V

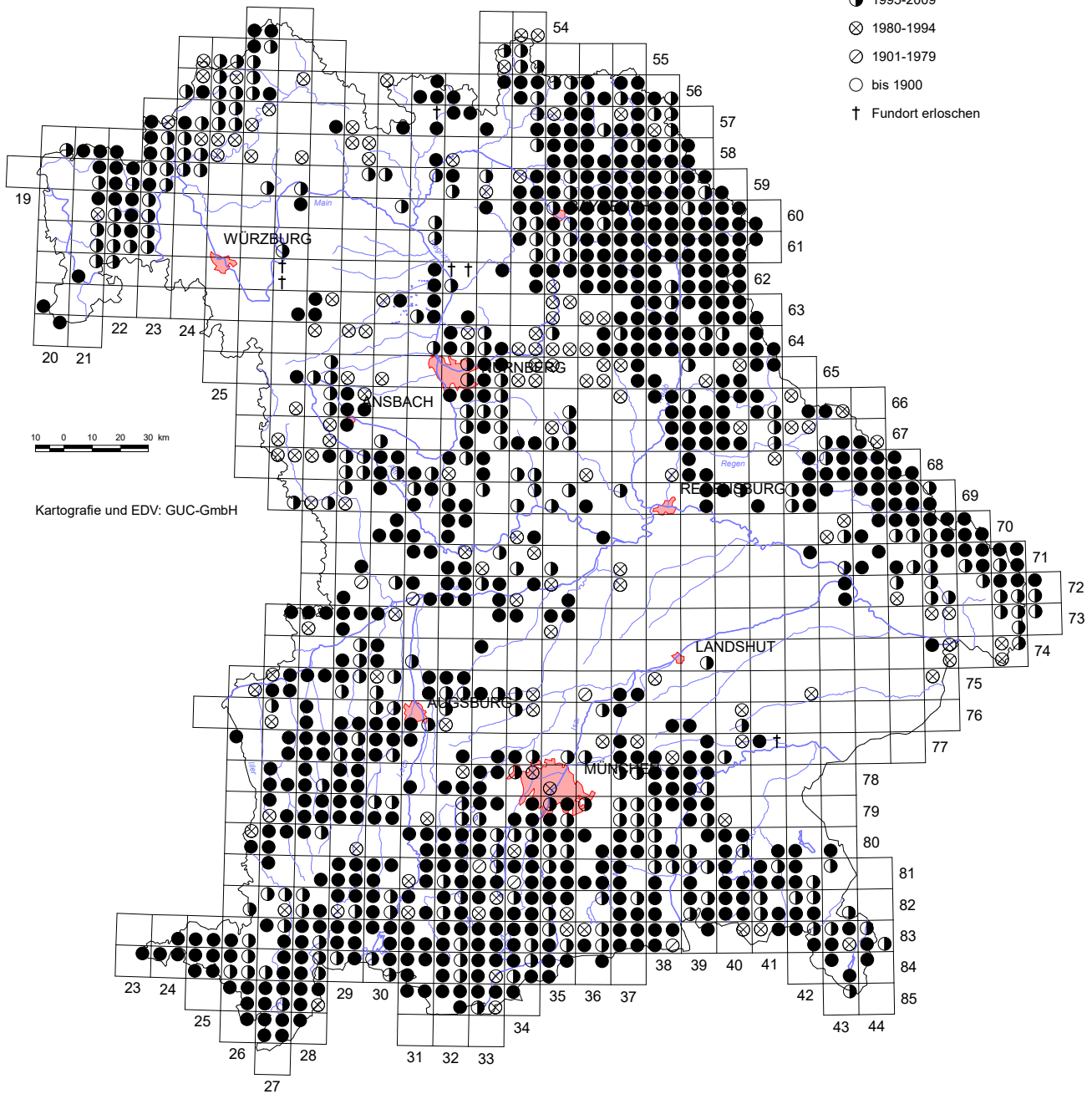
FFH Anhang 4:

VSR Anhang 1:

Stand: 01.04.2023

Erfassungsjahr:

- 2010-2023
- ◐ 1995-2009
- ⊗ 1980-1994
- ⊘ 1901-1979
- bis 1900
- † Fundort erloschen



Kartografie und EDV: GUC-GmbH

Herausgeber: Bayerisches Landesamt für Umwelt

Quelle: Meldungen ehrenamtlicher Mitarbeiter, eigene Kartierungen und Literaturauswertungen

Belegte Quadranten: 1095

Rote Liste Bayern: 3

FFH Anhang 2:

FFH Anhang 5:

Anzahl Nachweise: 8036

Rote Liste Deutschland: *

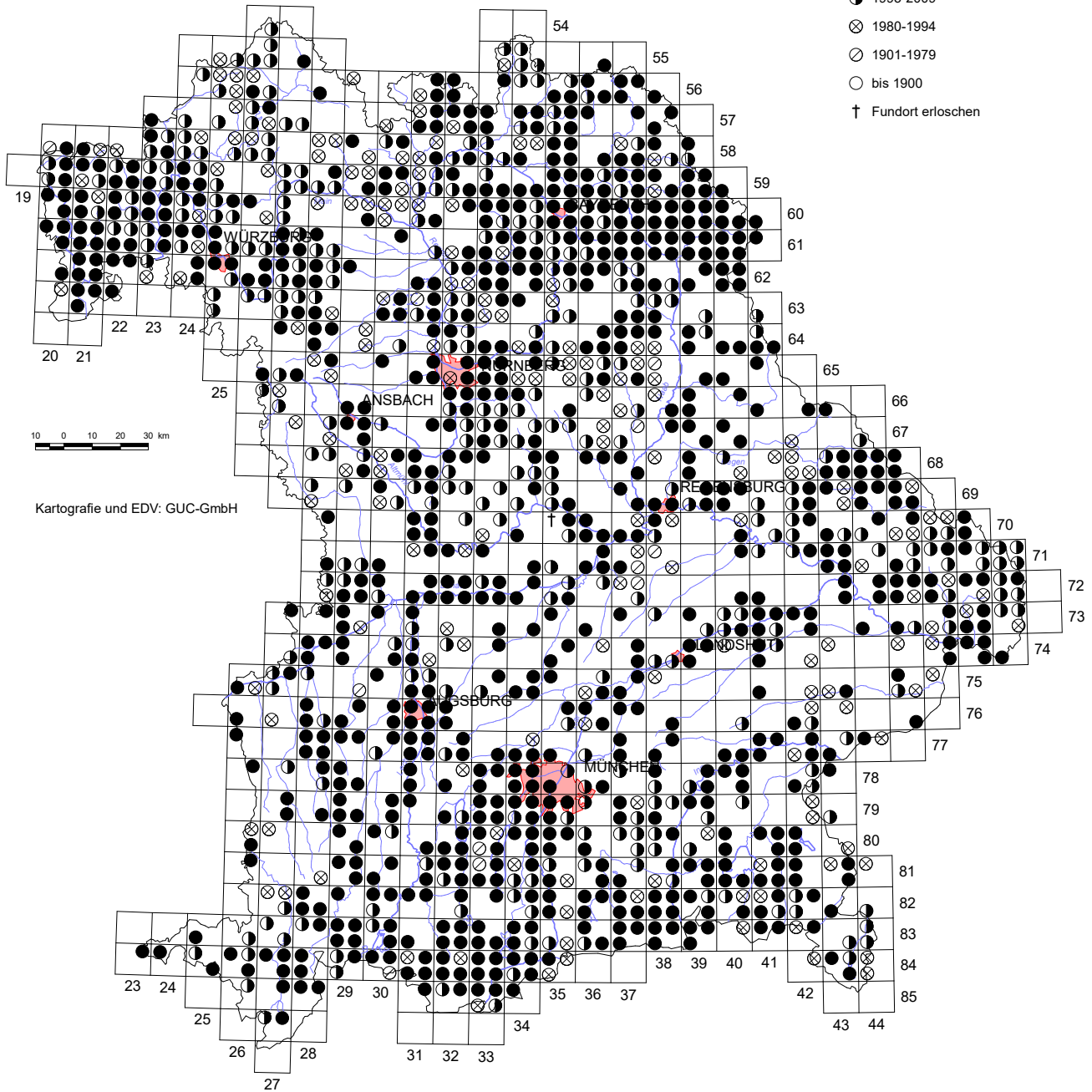
FFH Anhang 4:

VSR Anhang 1:

Stand: 01.04.2023

Erfassungsjahr:

- 2010-2023
- ◐ 1995-2009
- ⊗ 1980-1994
- ⊘ 1901-1979
- bis 1900
- † Fundort erloschen



Herausgeber: Bayerisches Landesamt für Umwelt

Quelle: Meldungen ehrenamtlicher Mitarbeiter, eigene Kartierungen und Literaturlauswertungen

Belegte Quadranten: 1282

Rote Liste Bayern:

FFH Anhang 2:

FFH Anhang 5:

Anzahl Nachweise: 4949

Rote Liste Deutschland: *

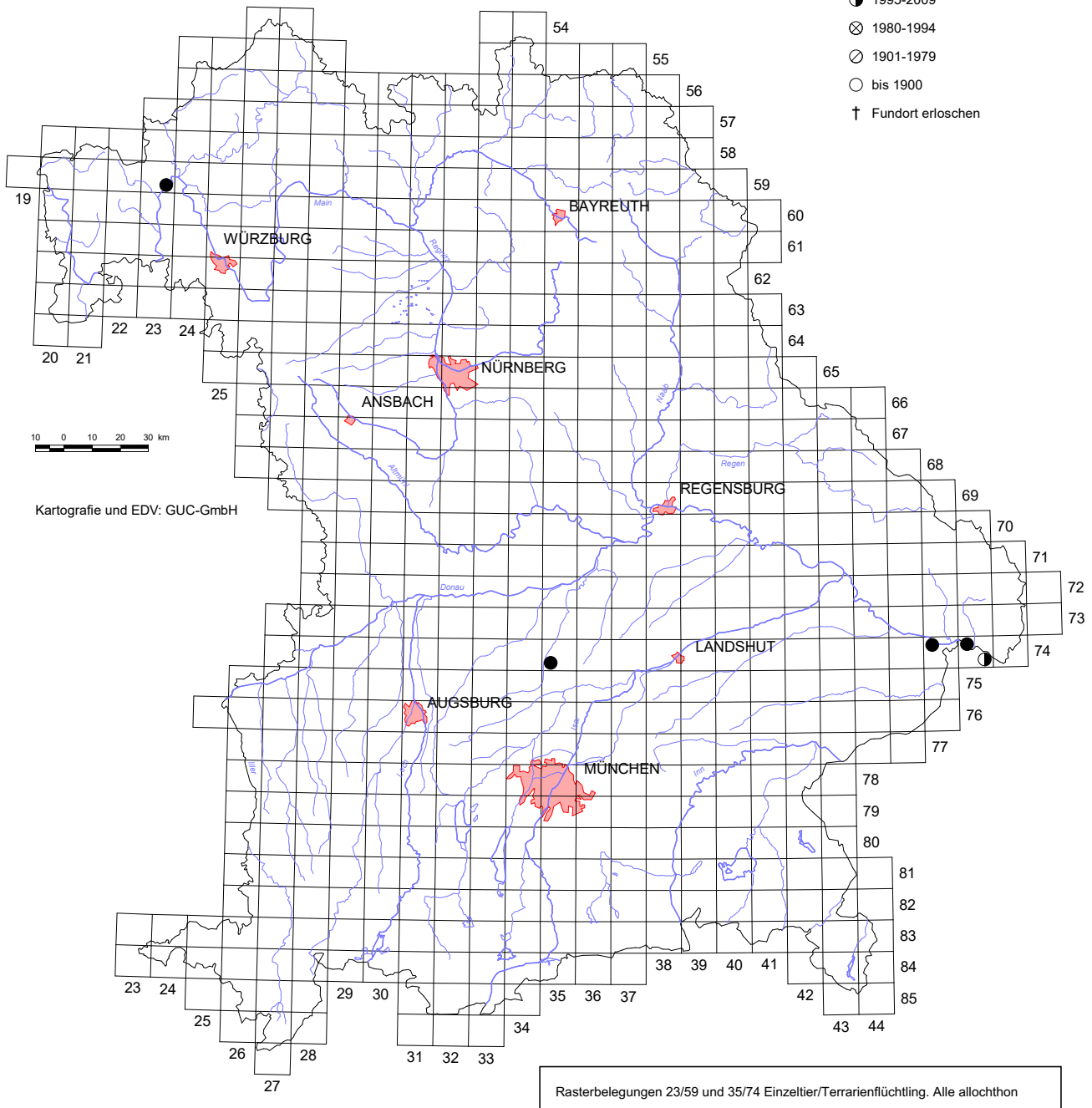
FFH Anhang 4:

VSR Anhang 1:

Stand: 01.04.2023

Erfassungsjahr:

- 2010-2023
- ◐ 1995-2009
- ⊗ 1980-1994
- ⊘ 1901-1979
- bis 1900
- † Fundort erloschen



Kartografie und EDV: GUC-GmbH

Herausgeber: Bayerisches Landesamt für Umwelt

Quelle: Meldungen ehrenamtlicher Mitarbeiter, eigene Kartierungen und Literaturlauswertungen

Belegte Quadranten: 5

Rote Liste Bayern:

FFH Anhang 2:

FFH Anhang 5:

Anzahl Nachweise: 7

Rote Liste Deutschland: 1

FFH Anhang 4: ja

VSR Anhang 1: