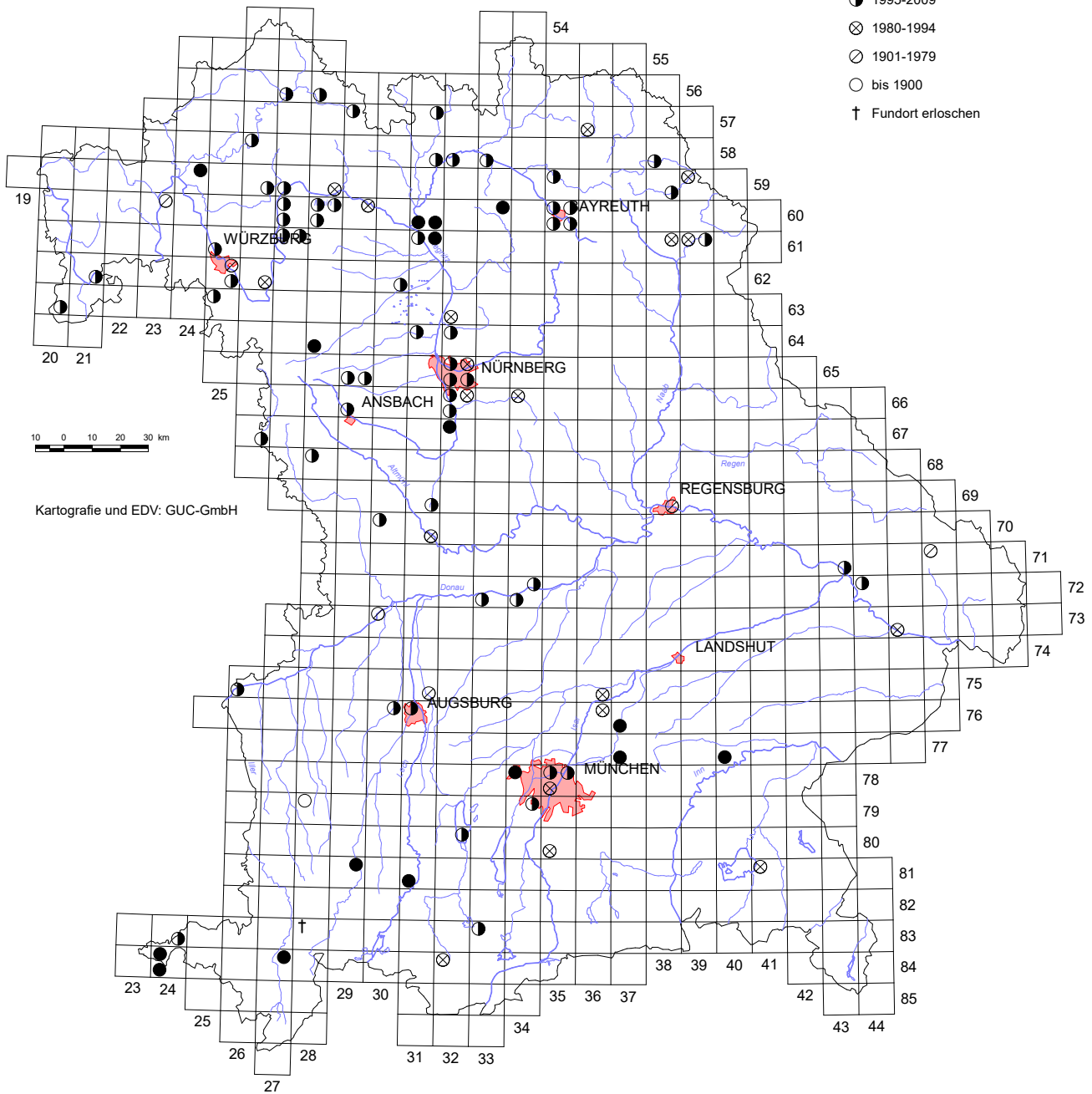


Stand: 01.04.2023

Erfassungsjahr:

- 2010-2023
- ◐ 1995-2009
- ⊗ 1980-1994
- ⊘ 1901-1979
- bis 1900
- † Fundort erloschen



Kartografie und EDV: GUC-GmbH

Herausgeber: Bayerisches Landesamt für Umwelt

Quelle: Meldungen ehrenamtlicher Mitarbeiter, eigene Kartierungen und Literaturlauswertungen

Belegte Quadranten: 103

Rote Liste Bayern: *

FFH Anhang 2:

FFH Anhang 5:

Anzahl Nachweise: 161

Rote Liste Deutschland: *

FFH Anhang 4:

VSR Anhang 1:

Artenschutzkartierung Bayern

Acrotylus patruelis

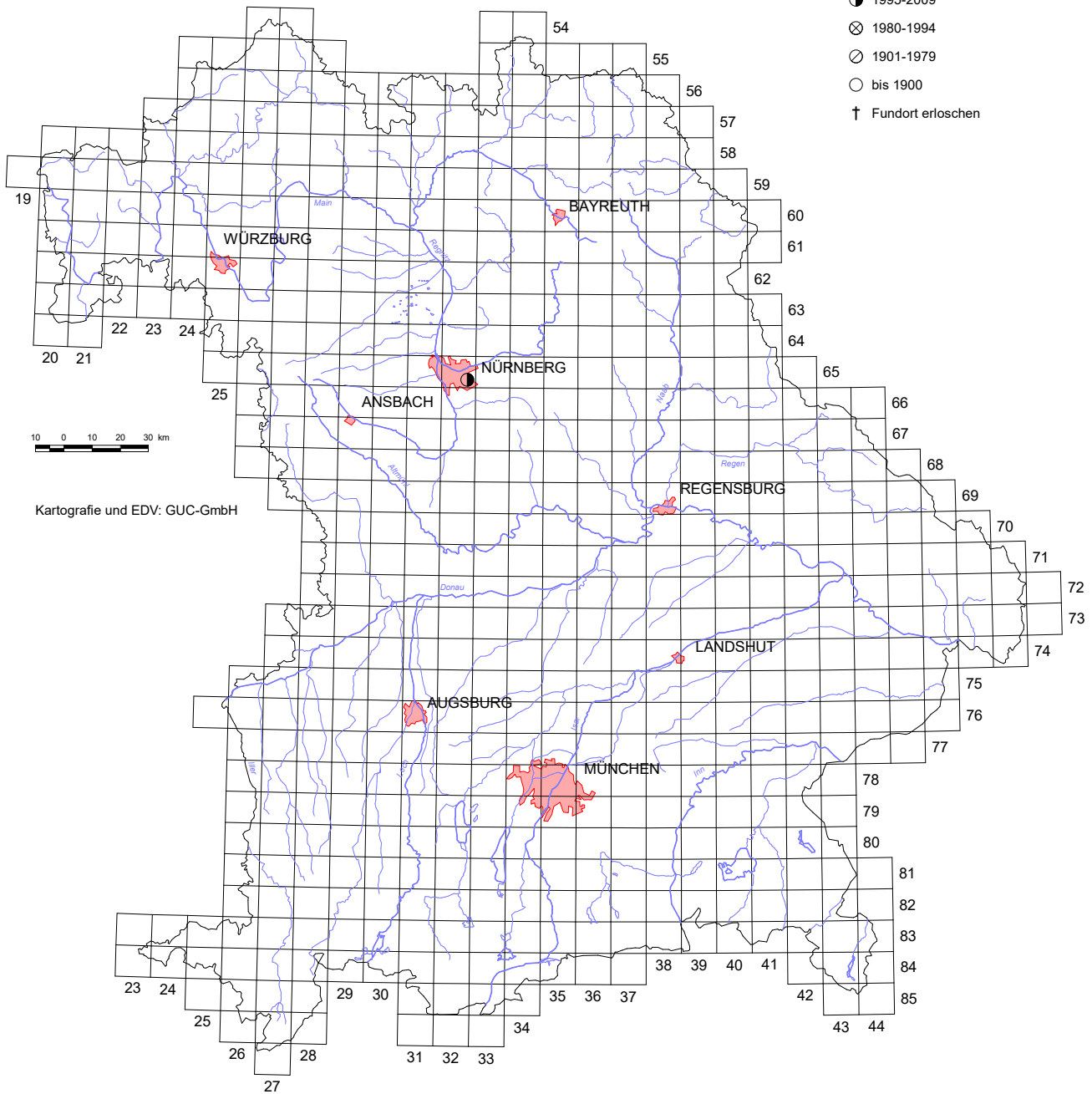
Quadranten-Raster

Schlanke Ödlandschrecke

Stand: 01.04.2023

Erfassungsjahr:

- 2010-2023
- ◐ 1995-2009
- ⊗ 1980-1994
- ⊘ 1901-1979
- bis 1900
- † Fundort erloschen



Kartografie und EDV: GUC-GmbH

Herausgeber: Bayerisches Landesamt für Umwelt

Quelle: Meldungen ehrenamtlicher Mitarbeiter, eigene Kartierungen und Literaturlauswertungen

Belegte Quadranten: 1

Rote Liste Bayern: NB

FFH Anhang 2:

FFH Anhang 5:

Anzahl Nachweise: 3

Rote Liste Deutschland: NB

FFH Anhang 4:

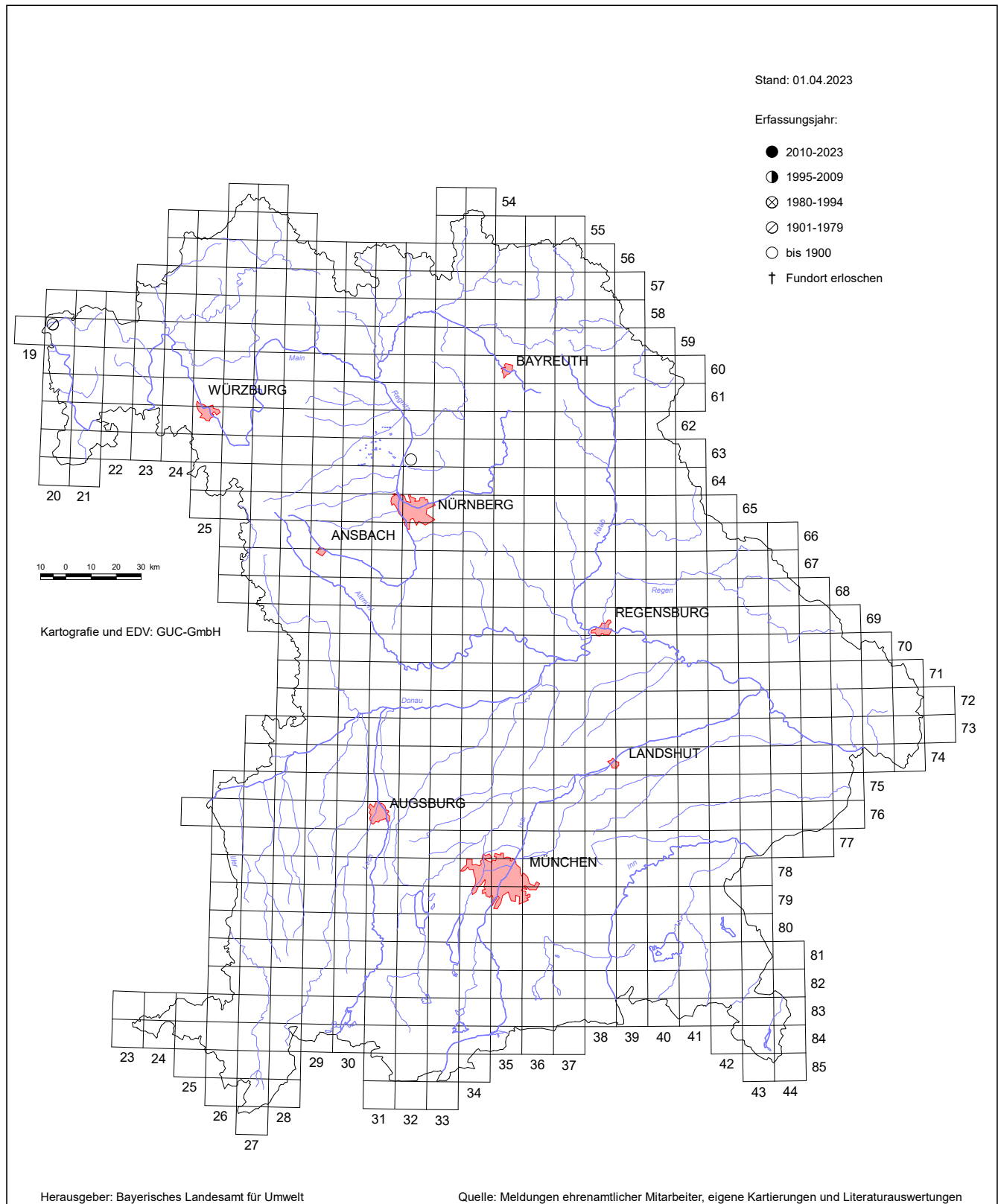
VSR Anhang 1:

Artenschutzkartierung Bayern

Aiolopus thalassinus

Quadranten-Raster

Strandschrecke



Belegte Quadranten: 2

Rote Liste Bayern: 0

FFH Anhang 2:

FFH Anhang 5:

Anzahl Nachweise: 6

Rote Liste Deutschland: 2

FFH Anhang 4:

VSR Anhang 1:

Artenschutzkartierung Bayern

Arcyptera fusca

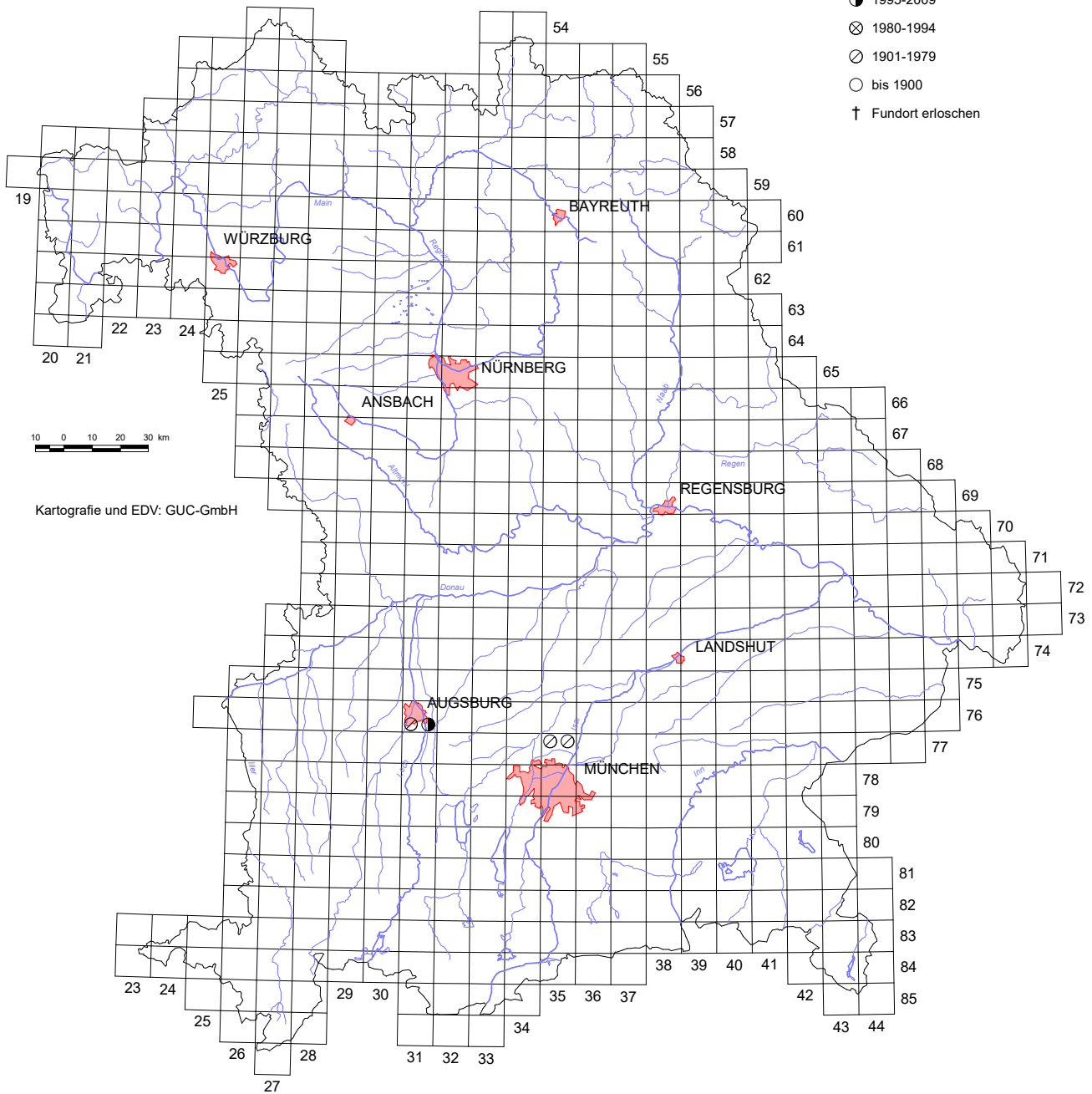
Quadranten-Raster

Grosse Höckerschrecke

Stand: 01.04.2023

Erfassungsjahr:

- 2010-2023
- 1995-2009
- ⊗ 1980-1994
- ⊙ 1901-1979
- bis 1900
- † Fundort erloschen



Kartografie und EDV: GUC-GmbH

Herausgeber: Bayerisches Landesamt für Umwelt

Quelle: Meldungen ehrenamtlicher Mitarbeiter, eigene Kartierungen und Literaturlauswertungen

Belegte Quadranten: 4

Rote Liste Bayern: 0

FFH Anhang 2:

FFH Anhang 5:

Anzahl Nachweise: 53

Rote Liste Deutschland: 1

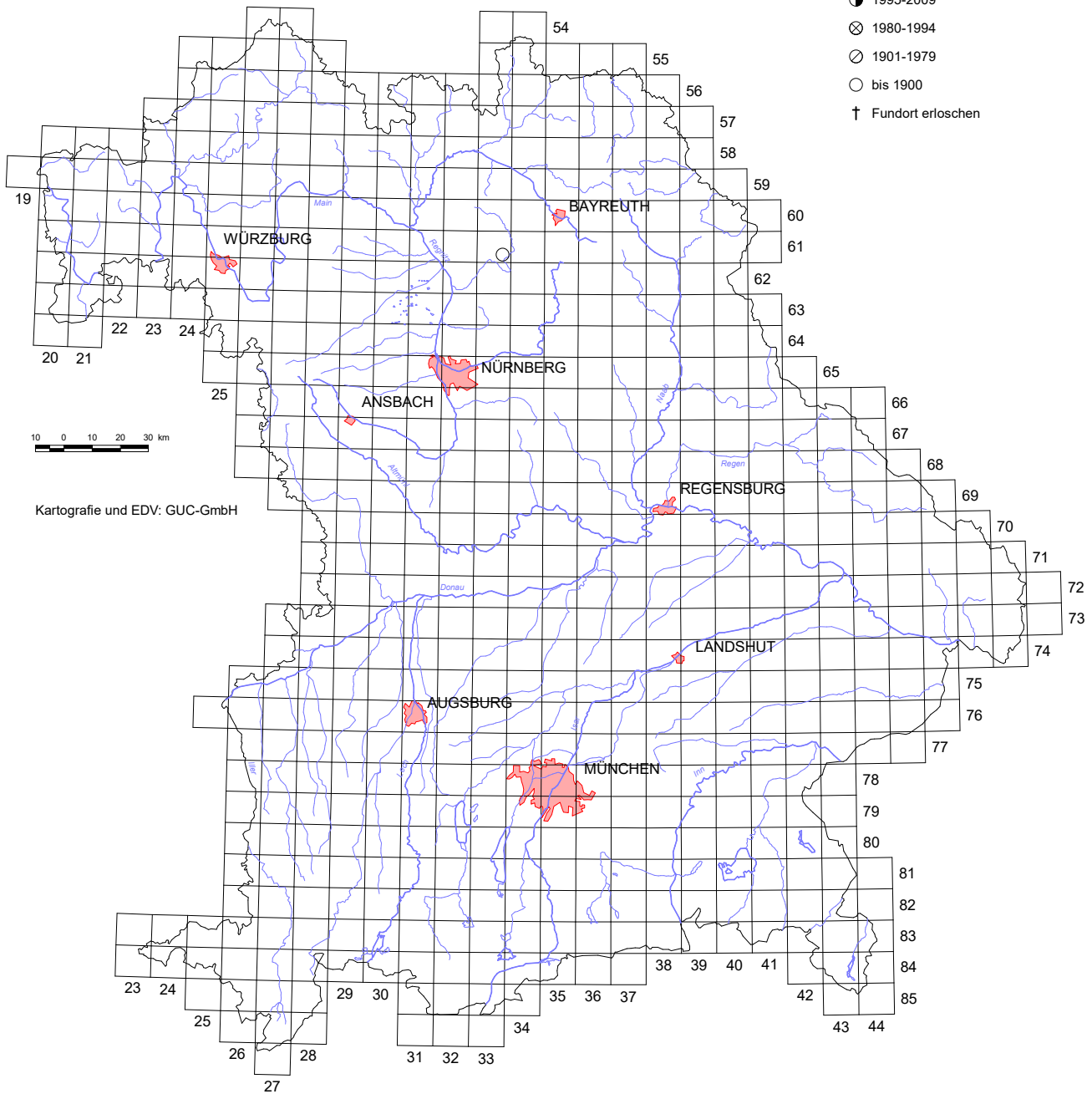
FFH Anhang 4:

VSR Anhang 1:

Stand: 01.04.2023

Erfassungsjahr:

- 2010-2023
- ◐ 1995-2009
- ⊗ 1980-1994
- ⊘ 1901-1979
- bis 1900
- † Fundort erloschen



Herausgeber: Bayerisches Landesamt für Umwelt

Quelle: Meldungen ehrenamtlicher Mitarbeiter, eigene Kartierungen und Literaturlauswertungen

Belegte Quadranten: 1

Rote Liste Bayern: 0

FFH Anhang 2:

FFH Anhang 5:

Anzahl Nachweise: 1

Rote Liste Deutschland: 0

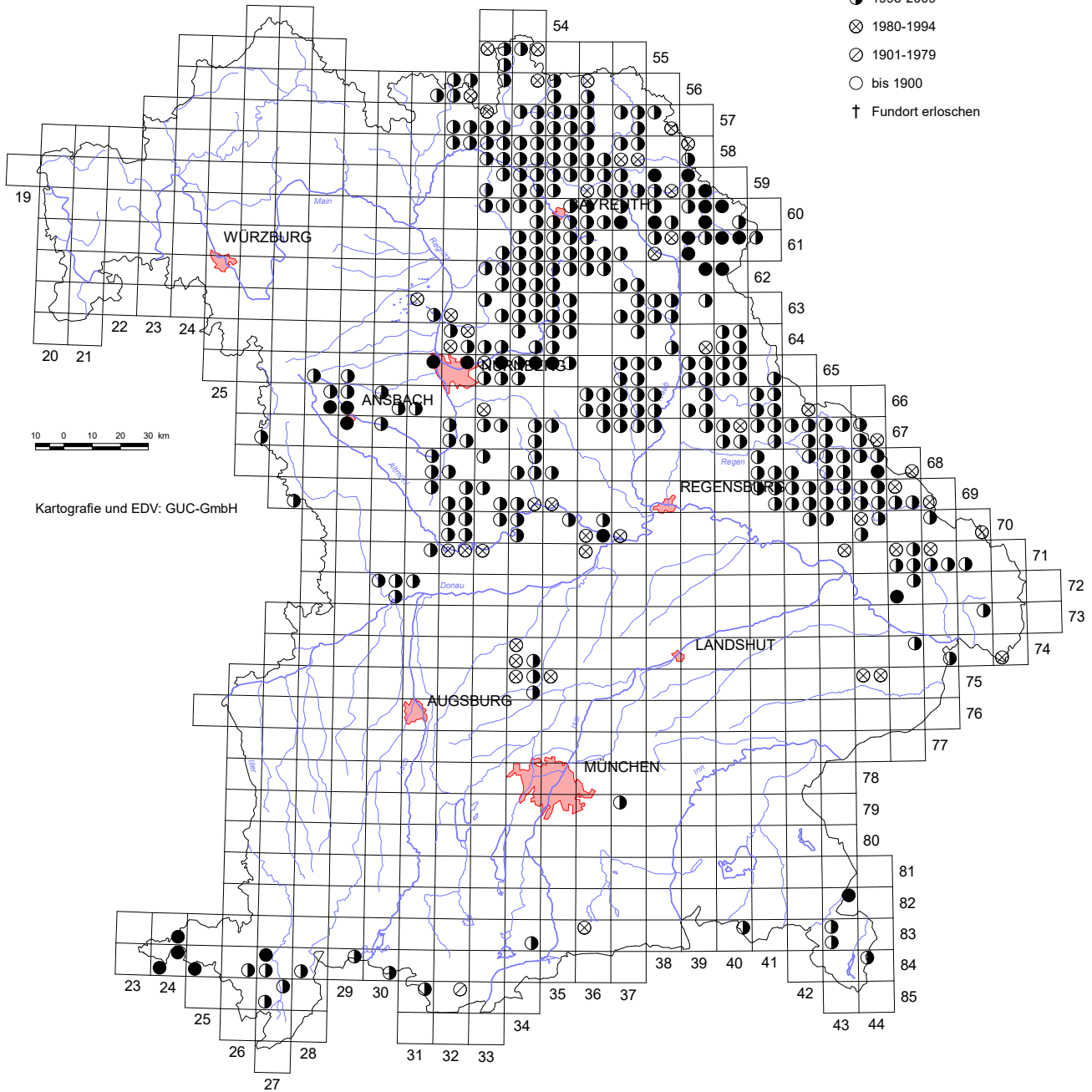
FFH Anhang 4:

VSR Anhang 1:

Stand: 01.04.2023

Erfassungsjahr:

- 2010-2023
- ◐ 1995-2009
- ⊗ 1980-1994
- ⊘ 1901-1979
- bis 1900
- † Fundort erloschen



Herausgeber: Bayerisches Landesamt für Umwelt

Quelle: Meldungen ehrenamtlicher Mitarbeiter, eigene Kartierungen und Literaturlauswertungen

Belegte Quadranten: 387

Rote Liste Bayern: *

FFH Anhang 2:

FFH Anhang 5:

Anzahl Nachweise: 734

Rote Liste Deutschland: *

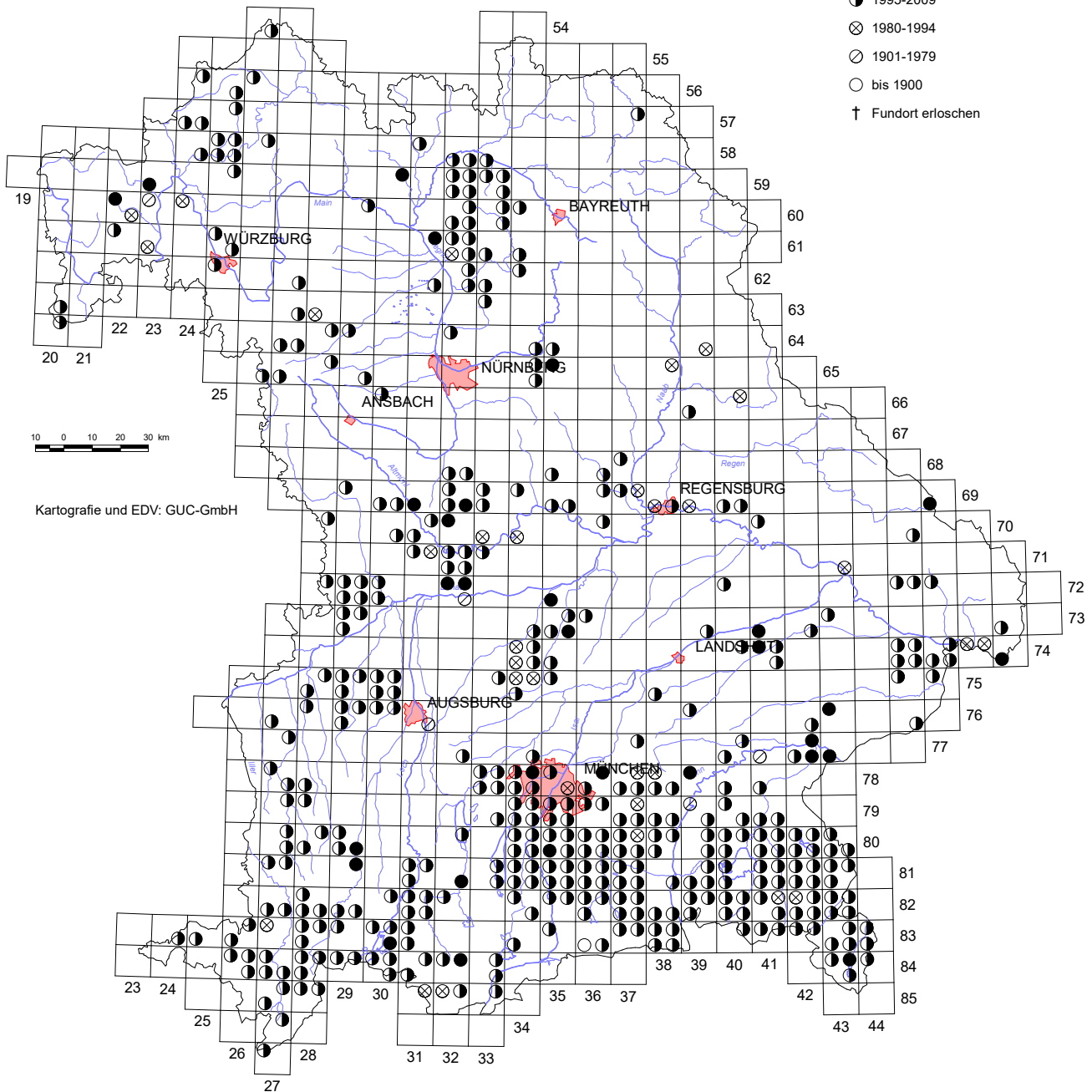
FFH Anhang 4:

VSR Anhang 1:

Stand: 01.04.2023

Erfassungsjahr:

- 2010-2023
- ◐ 1995-2009
- ⊗ 1980-1994
- ⊘ 1901-1979
- bis 1900
- † Fundort erloschen



Kartografie und EDV: GUC-GmbH

Herausgeber: Bayerisches Landesamt für Umwelt

Quelle: Meldungen ehrenamtlicher Mitarbeiter, eigene Kartierungen und Literaturauswertungen

Belegte Quadranten: 457

Rote Liste Bayern: *

FFH Anhang 2:

FFH Anhang 5:

Anzahl Nachweise: 942

Rote Liste Deutschland: *

FFH Anhang 4:

VSR Anhang 1:

Artenschutzkartierung Bayern

Bicolorana bicolor

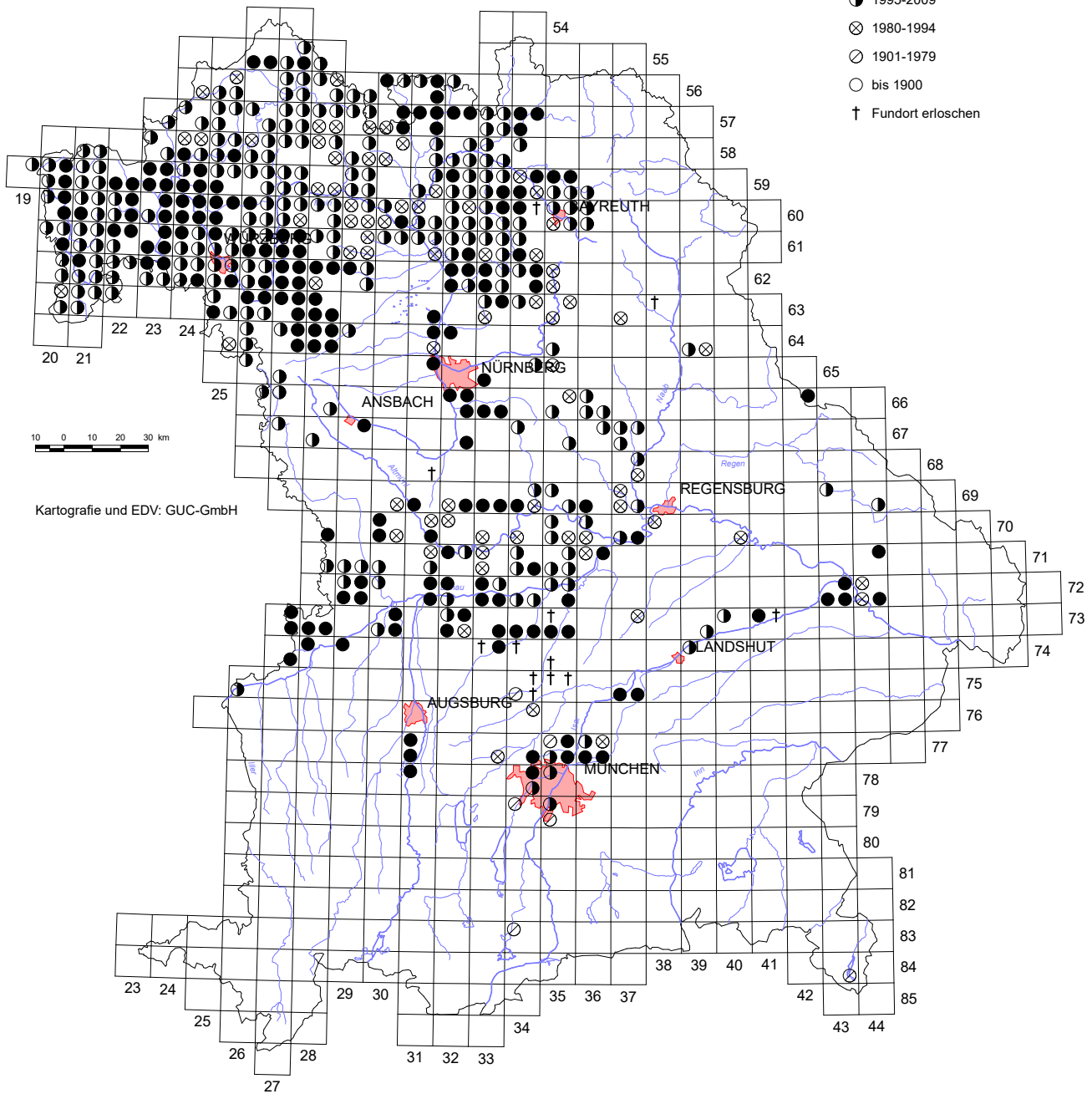
Quadranten-Raster

Zweifarbige Beisschrecke

Stand: 01.04.2023

Erfassungsjahr:

- 2010-2023
- ◐ 1995-2009
- ⊗ 1980-1994
- ⊙ 1901-1979
- bis 1900
- † Fundort erloschen



Kartografie und EDV: GUC-GmbH

Herausgeber: Bayerisches Landesamt für Umwelt

Quelle: Meldungen ehrenamtlicher Mitarbeiter, eigene Kartierungen und Literaturauswertungen

Belegte Quadranten: 525

Rote Liste Bayern: *

FFH Anhang 2:

FFH Anhang 5:

Anzahl Nachweise: 3241

Rote Liste Deutschland: *

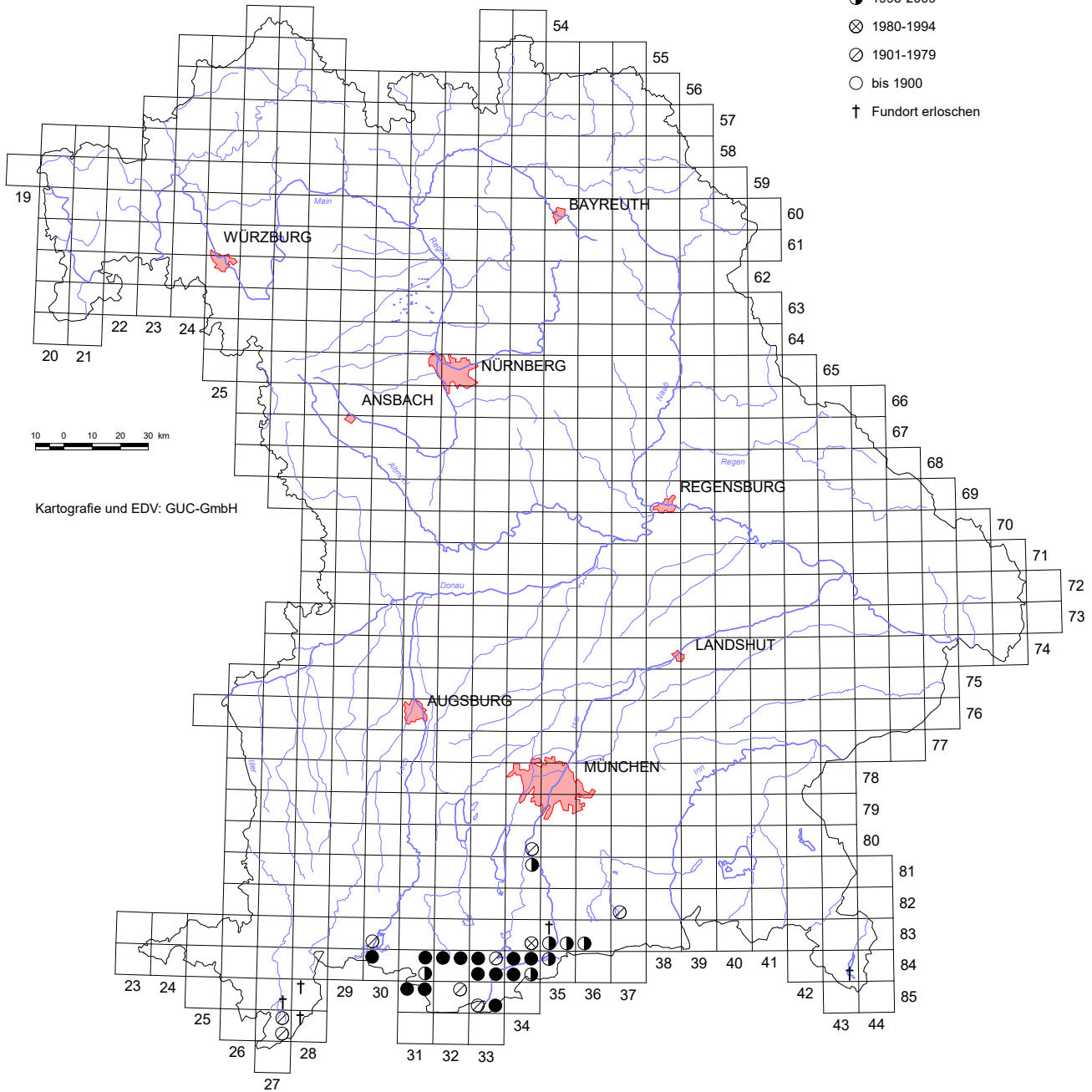
FFH Anhang 4:

VSR Anhang 1:

Stand: 01.04.2023

Erfassungsjahr:

- 2010-2023
- ◐ 1995-2009
- ⊗ 1980-1994
- ⊘ 1901-1979
- bis 1900
- † Fundort erloschen



Kartografie und EDV: GUC-GmbH

Herausgeber: Bayerisches Landesamt für Umwelt

Quelle: Meldungen ehrenamtlicher Mitarbeiter, eigene Kartierungen und Literaturauswertungen

Belegte Quadranten: 34

Rote Liste Bayern: 1

FFH Anhang 2:

FFH Anhang 5:

Anzahl Nachweise: 412

Rote Liste Deutschland: 1

FFH Anhang 4:

VSR Anhang 1:

Artenschutzkartierung Bayern

Calliptamus italicus

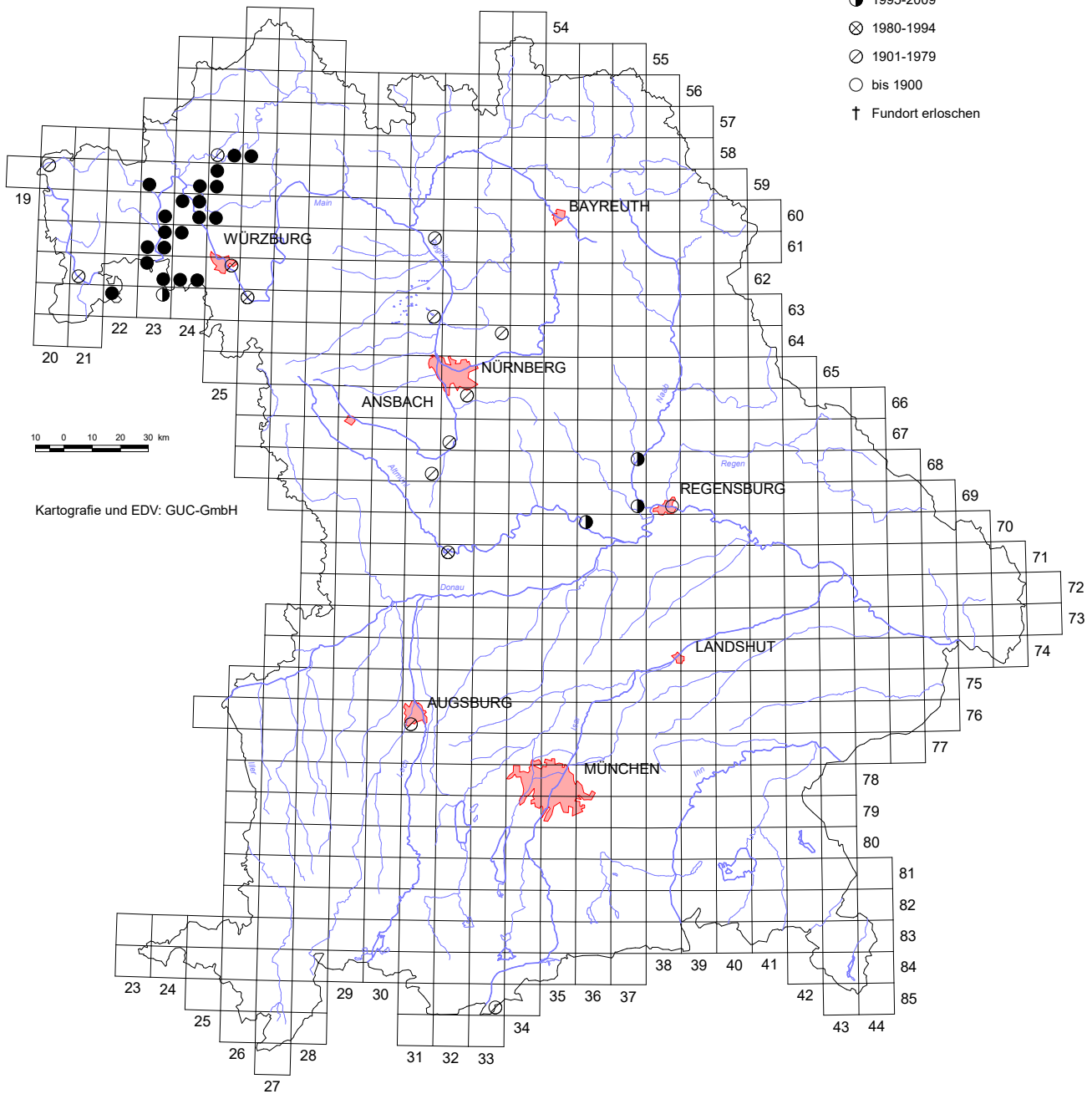
Quadranten-Raster

Italienische Schönschrecke

Stand: 01.04.2023

Erfassungsjahr:

- 2010-2023
- ◐ 1995-2009
- ⊗ 1980-1994
- ⊙ 1901-1979
- bis 1900
- † Fundort erloschen



Herausgeber: Bayerisches Landesamt für Umwelt

Quelle: Meldungen ehrenamtlicher Mitarbeiter, eigene Kartierungen und Literaturlauswertungen

Belegte Quadranten: 39

Rote Liste Bayern: 1

FFH Anhang 2:

FFH Anhang 5:

Anzahl Nachweise: 229

Rote Liste Deutschland: 2

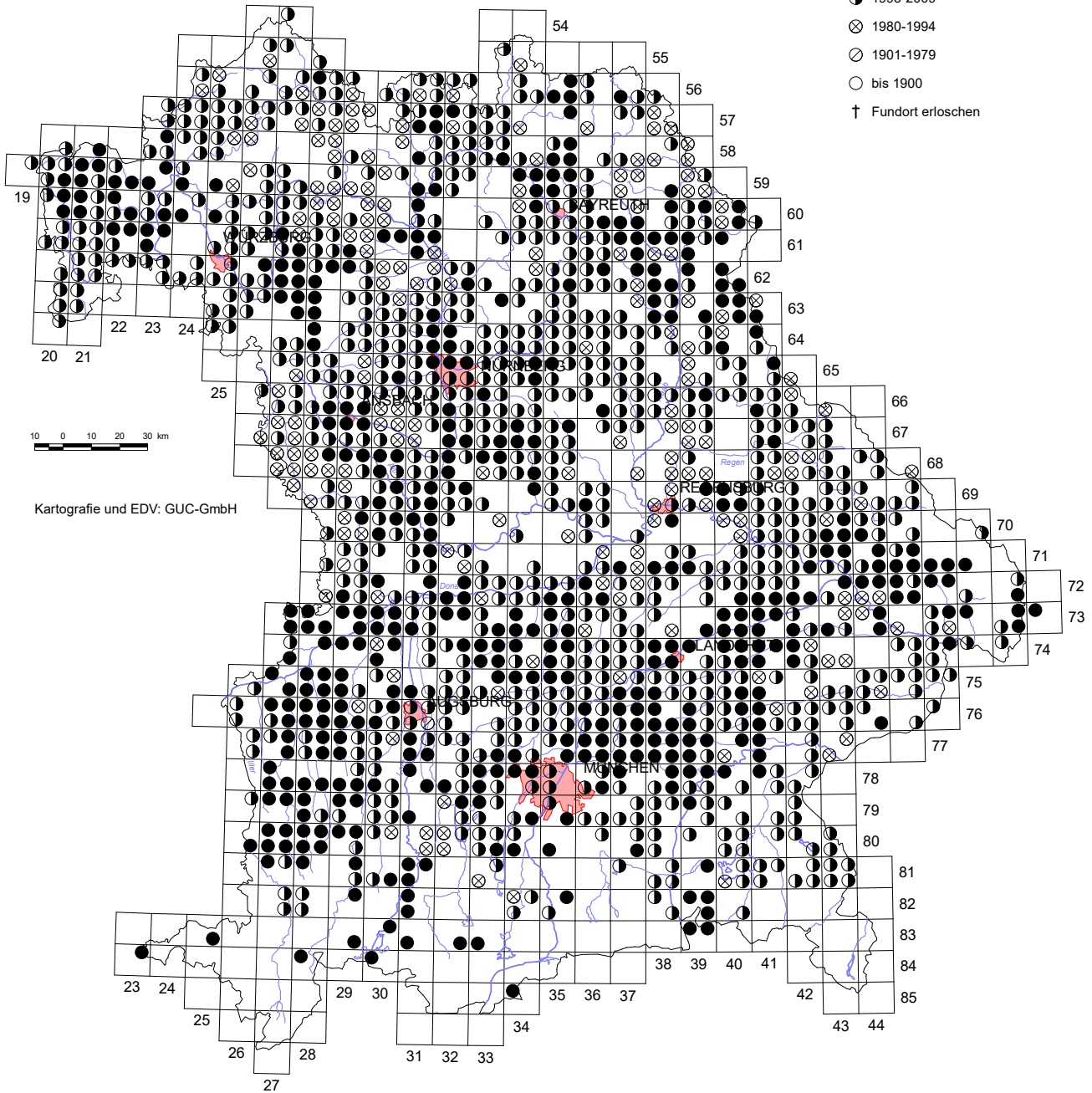
FFH Anhang 4:

VSR Anhang 1:

Stand: 01.04.2023

Erfassungsjahr:

- 2010-2023
- ◐ 1995-2009
- ⊗ 1980-1994
- ⊙ 1901-1979
- bis 1900
- † Fundort erloschen



Kartografie und EDV: GUC-GmbH

Herausgeber: Bayerisches Landesamt für Umwelt

Quelle: Meldungen ehrenamtlicher Mitarbeiter, eigene Kartierungen und Literaturlauswertungen

Belegte Quadranten: 1406

Rote Liste Bayern: *

FFH Anhang 2:

FFH Anhang 5:

Anzahl Nachweise: 6896

Rote Liste Deutschland: *

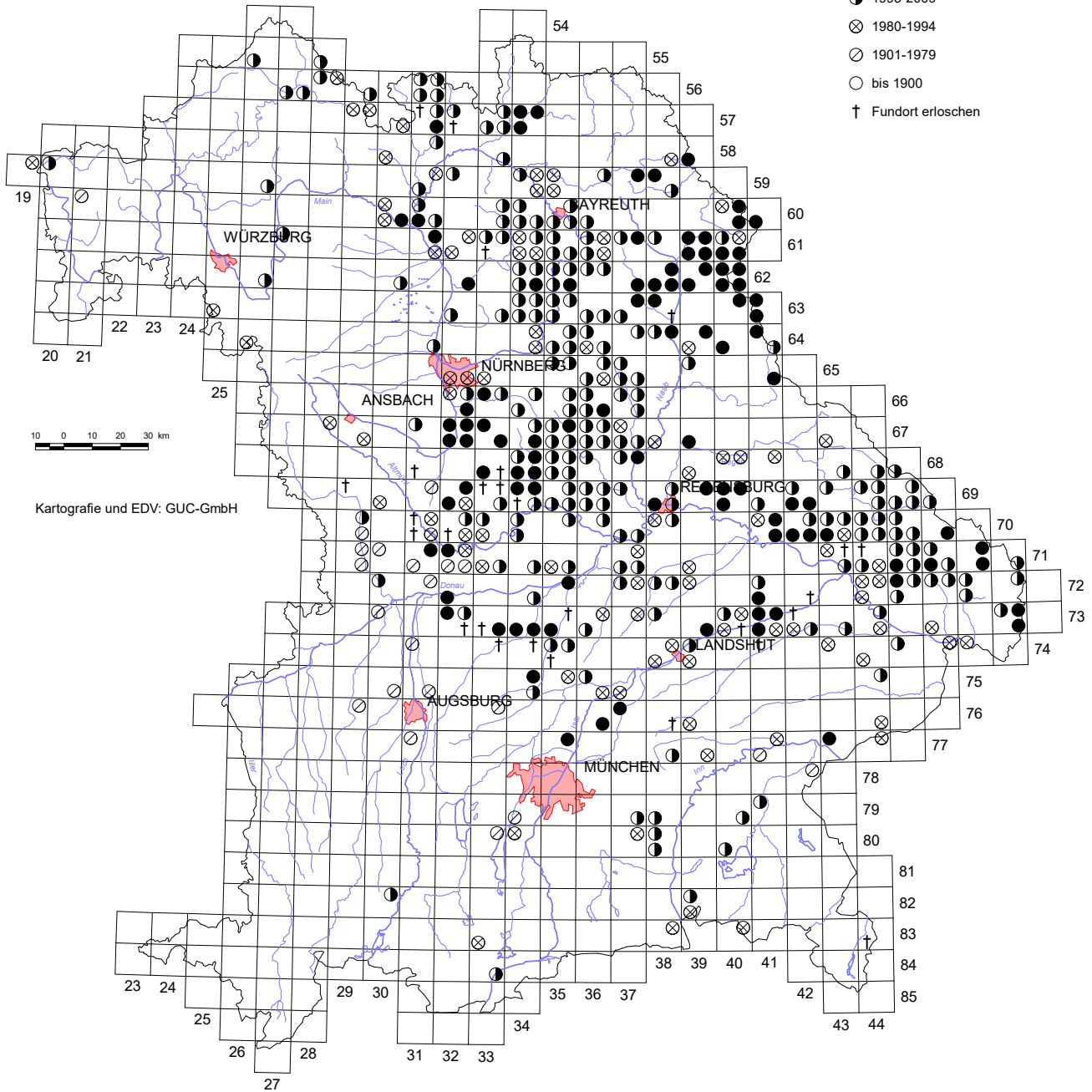
FFH Anhang 4:

VSR Anhang 1:

Stand: 01.04.2023

Erfassungsjahr:

- 2010-2023
- ◐ 1995-2009
- ⊗ 1980-1994
- ⊘ 1901-1979
- bis 1900
- † Fundort erloschen



Kartografie und EDV: GUC-GmbH

Herausgeber: Bayerisches Landesamt für Umwelt

Quelle: Meldungen ehrenamtlicher Mitarbeiter, eigene Kartierungen und Literaturlauswertungen

Belegte Quadranten: 457

Rote Liste Bayern: 2

FFH Anhang 2:

FFH Anhang 5:

Anzahl Nachweise: 1753

Rote Liste Deutschland: *

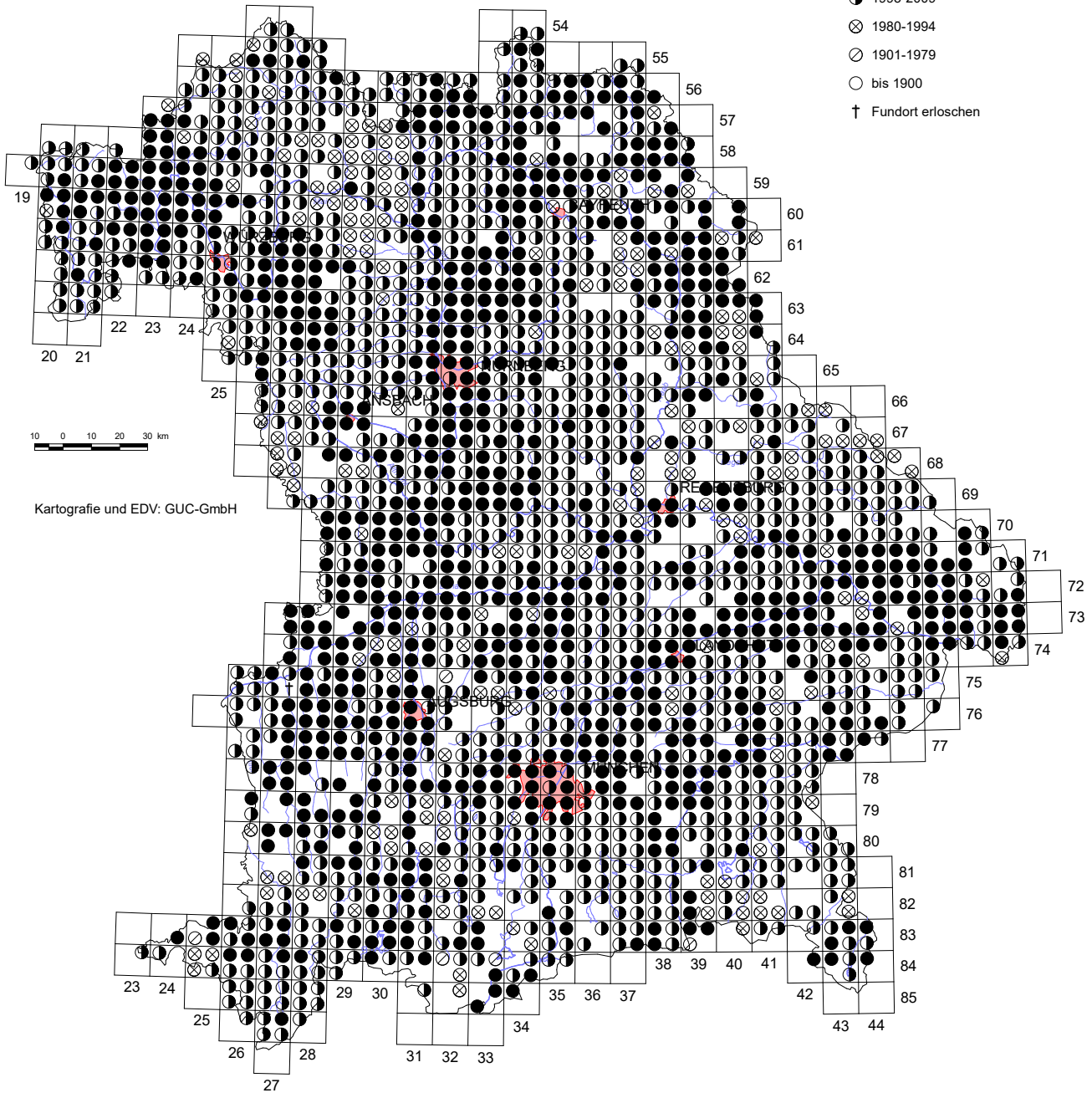
FFH Anhang 4:

VSR Anhang 1:

Stand: 01.04.2023

Erfassungsjahr:

- 2010-2023
- ◐ 1995-2009
- ⊗ 1980-1994
- ⊙ 1901-1979
- bis 1900
- † Fundort erloschen



Herausgeber: Bayerisches Landesamt für Umwelt

Quelle: Meldungen ehrenamtlicher Mitarbeiter, eigene Kartierungen und Literaturlauswertungen

Belegte Quadranten: 1972

Rote Liste Bayern: *

FFH Anhang 2:

FFH Anhang 5:

Anzahl Nachweise: 19484

Rote Liste Deutschland: *

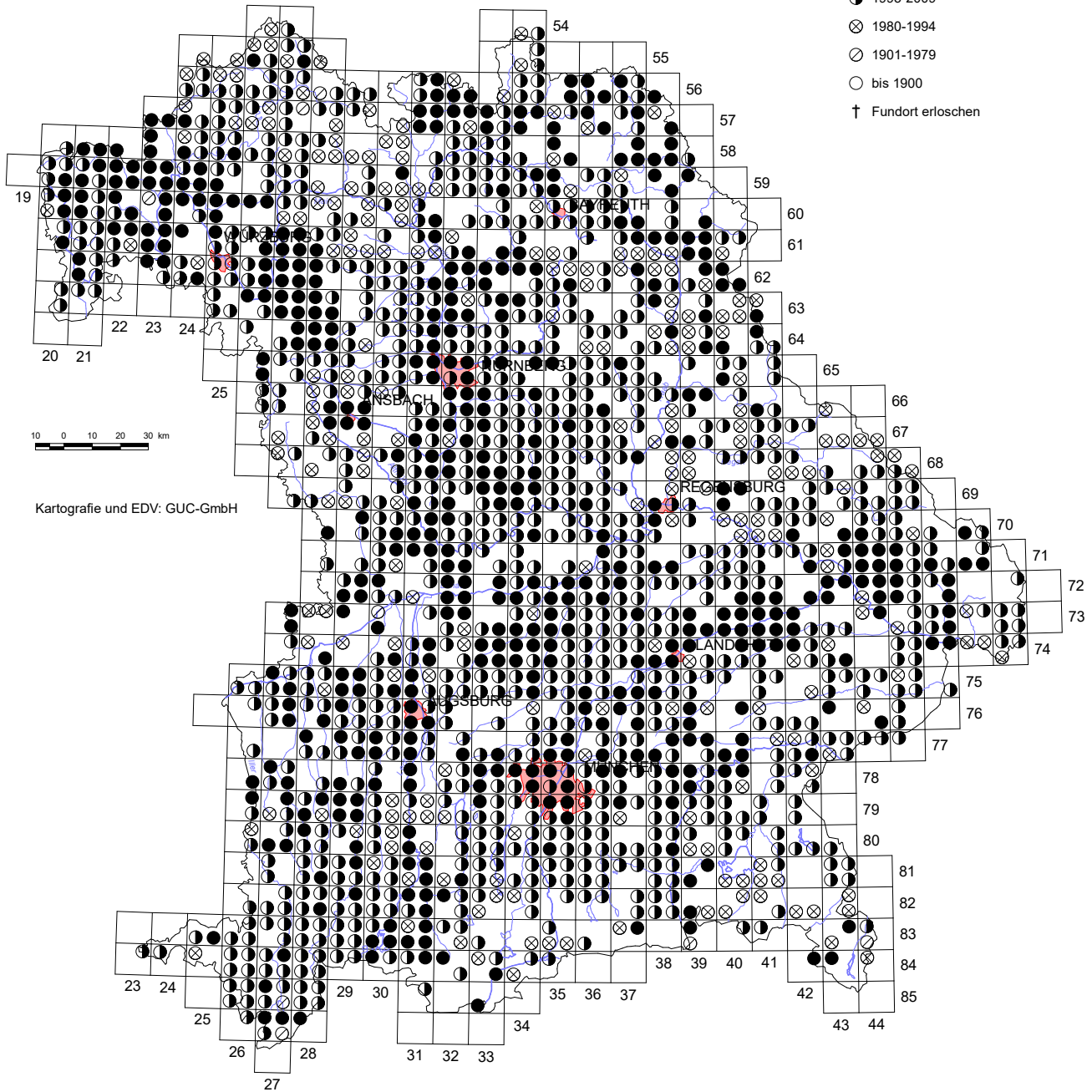
FFH Anhang 4:

VSR Anhang 1:

Stand: 01.04.2023

Erfassungsjahr:

- 2010-2023
- ◐ 1995-2009
- ⊗ 1980-1994
- ⊙ 1901-1979
- bis 1900
- † Fundort erloschen



Herausgeber: Bayerisches Landesamt für Umwelt

Quelle: Meldungen ehrenamtlicher Mitarbeiter, eigene Kartierungen und Literaturlauswertungen

Belegte Quadranten: 1626

Rote Liste Bayern: *

FFH Anhang 2:

FFH Anhang 5:

Anzahl Nachweise: 8978

Rote Liste Deutschland: *

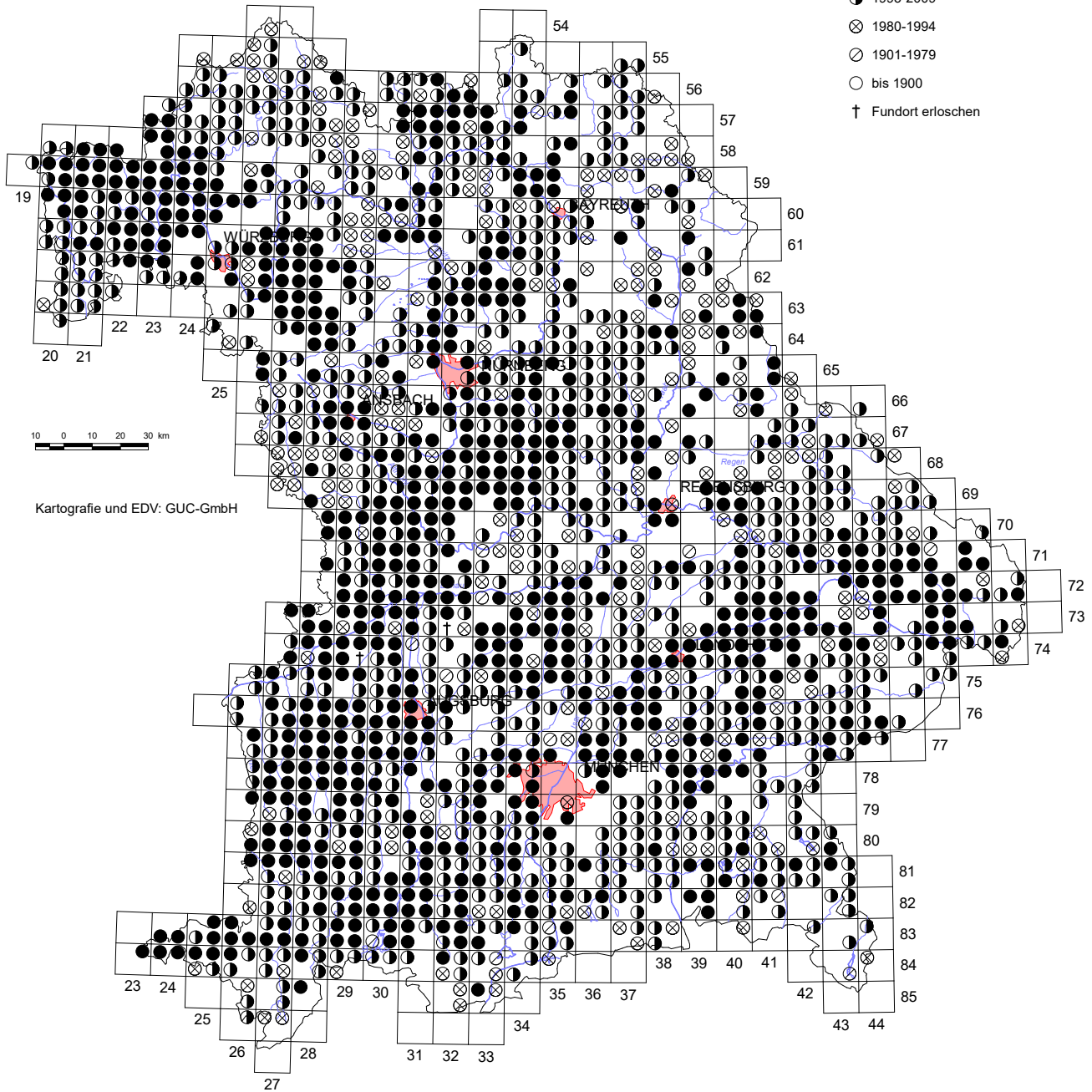
FFH Anhang 4:

VSR Anhang 1:

Stand: 01.04.2023

Erfassungsjahr:

- 2010-2023
- ◐ 1995-2009
- ⊗ 1980-1994
- ⊙ 1901-1979
- bis 1900
- † Fundort erloschen



Herausgeber: Bayerisches Landesamt für Umwelt

Quelle: Meldungen ehrenamtlicher Mitarbeiter, eigene Kartierungen und Literatursauswertungen

Belegte Quadranten: 1670

Rote Liste Bayern: V

FFH Anhang 2:

FFH Anhang 5:

Anzahl Nachweise: 10351

Rote Liste Deutschland: *

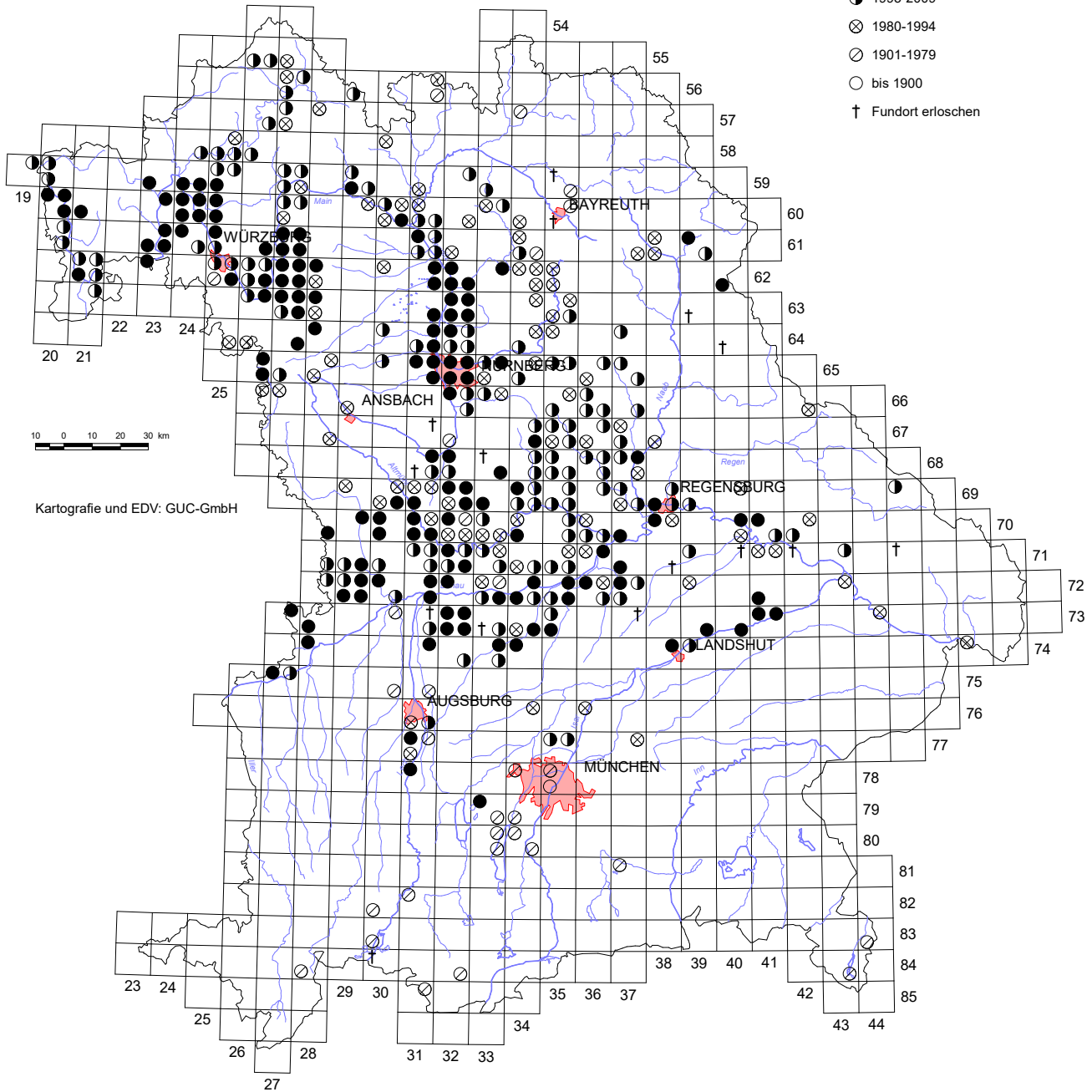
FFH Anhang 4:

VSR Anhang 1:

Stand: 01.04.2023

Erfassungsjahr:

- 2010-2023
- ◐ 1995-2009
- ⊗ 1980-1994
- ⊙ 1901-1979
- bis 1900
- † Fundort erloschen



Kartografie und EDV: GUC-GmbH

Herausgeber: Bayerisches Landesamt für Umwelt

Quelle: Meldungen ehrenamtlicher Mitarbeiter, eigene Kartierungen und Literaturlauswertungen

Belegte Quadranten: 419

Rote Liste Bayern: 3

FFH Anhang 2:

FFH Anhang 5:

Anzahl Nachweise: 2387

Rote Liste Deutschland: *

FFH Anhang 4:

VSR Anhang 1:

Artenschutzkartierung Bayern

Chorthippus pullus

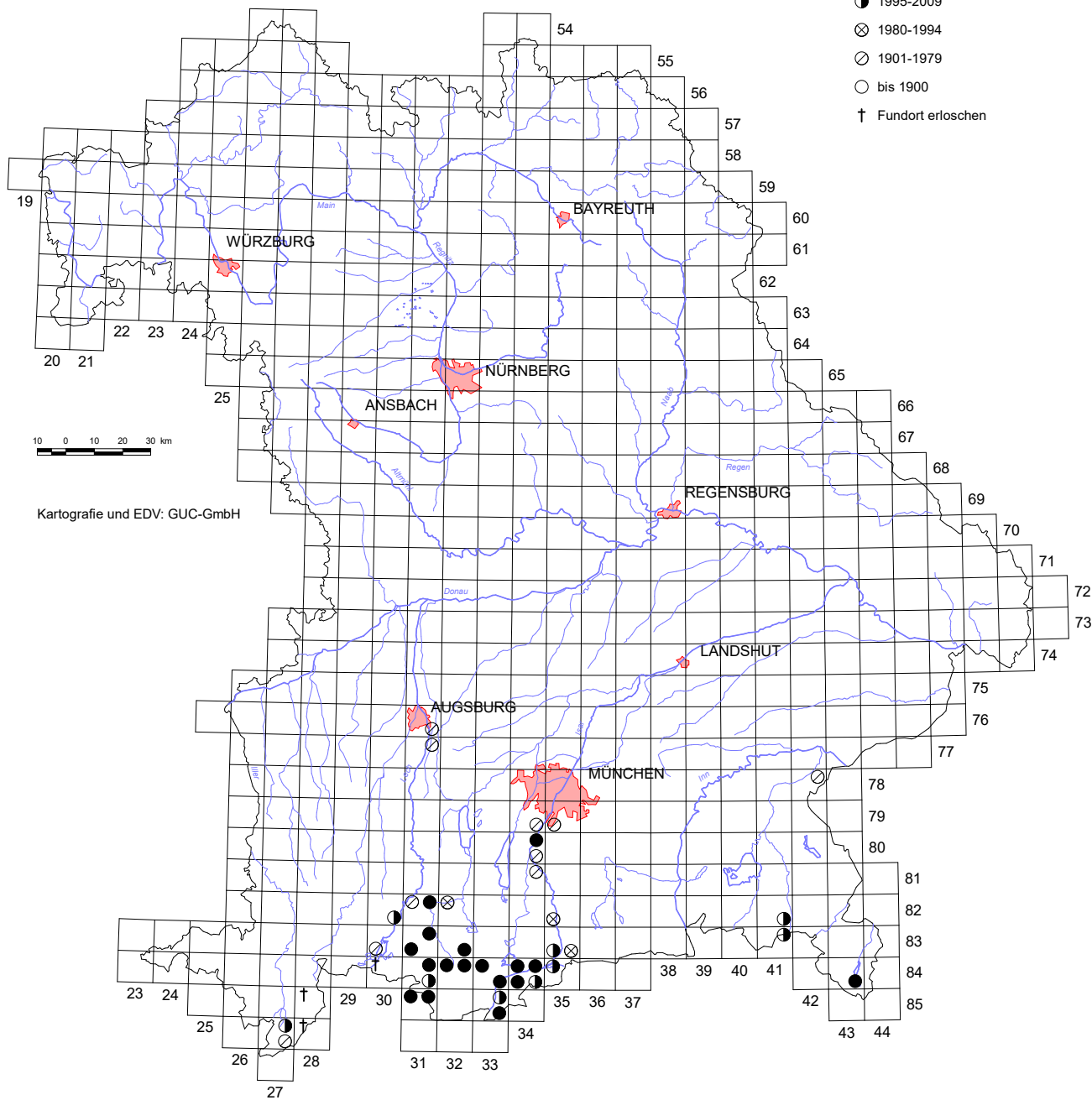
Quadranten-Raster

Kiesbank-Grashüpfer

Stand: 01.04.2023

Erfassungsjahr:

- 2010-2023
- ◐ 1995-2009
- ⊗ 1980-1994
- ⊙ 1901-1979
- bis 1900
- † Fundort erloschen



Kartografie und EDV: GUC-GmbH

Herausgeber: Bayerisches Landesamt für Umwelt

Quelle: Meldungen ehrenamtlicher Mitarbeiter, eigene Kartierungen und Literaturlauswertungen

Belegte Quadranten: 42

Rote Liste Bayern: 1

FFH Anhang 2:

FFH Anhang 5:

Anzahl Nachweise: 318

Rote Liste Deutschland: 1

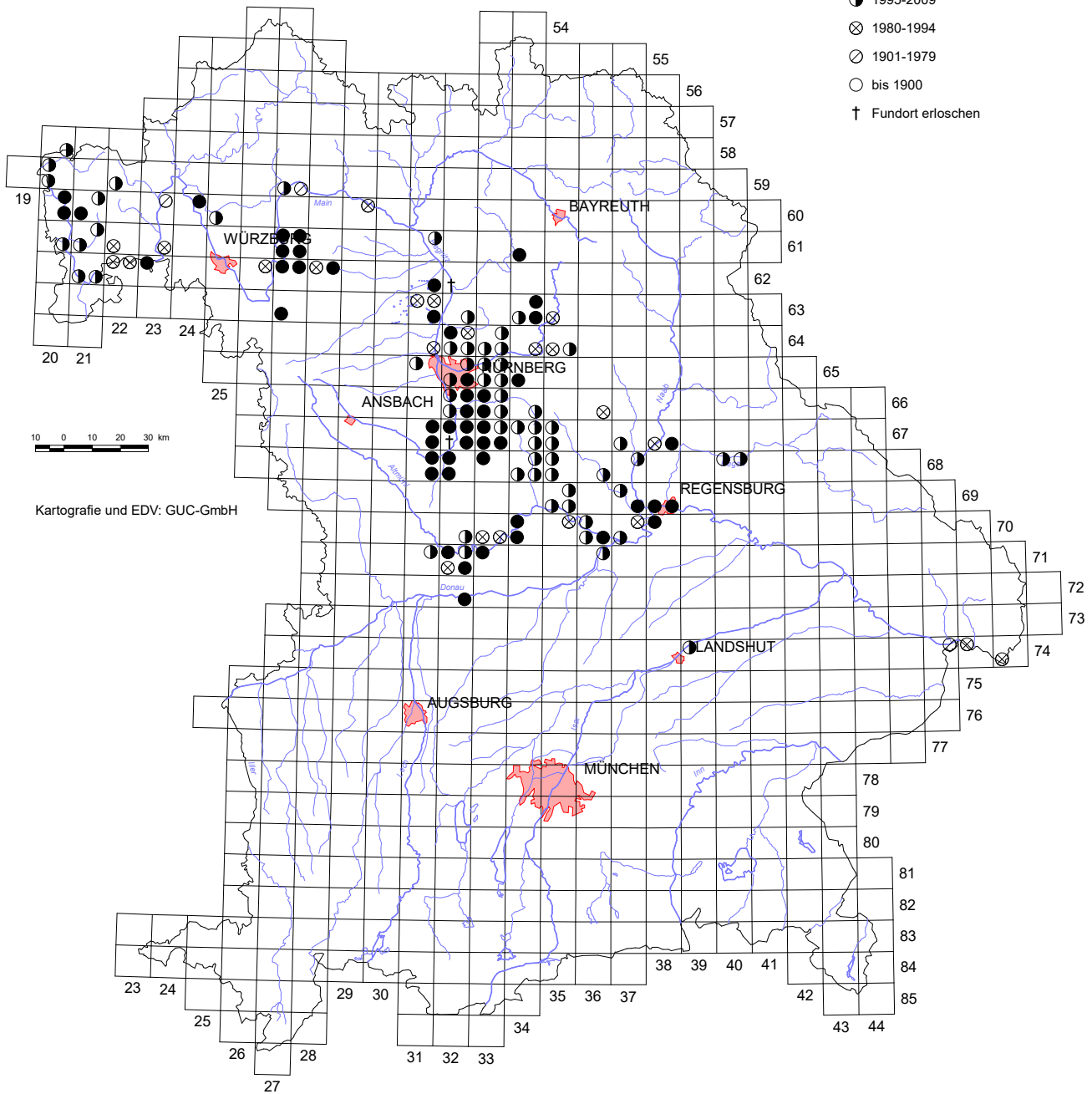
FFH Anhang 4:

VSR Anhang 1:

Stand: 01.04.2023

Erfassungsjahr:

- 2010-2023
- ◐ 1995-2009
- ⊗ 1980-1994
- ⊘ 1901-1979
- bis 1900
- † Fundort erloschen



Herausgeber: Bayerisches Landesamt für Umwelt

Quelle: Meldungen ehrenamtlicher Mitarbeiter, eigene Kartierungen und Literaturlauswertungen

Belegte Quadranten: 139

Rote Liste Bayern: 2

FFH Anhang 2:

FFH Anhang 5:

Anzahl Nachweise: 972

Rote Liste Deutschland: 3

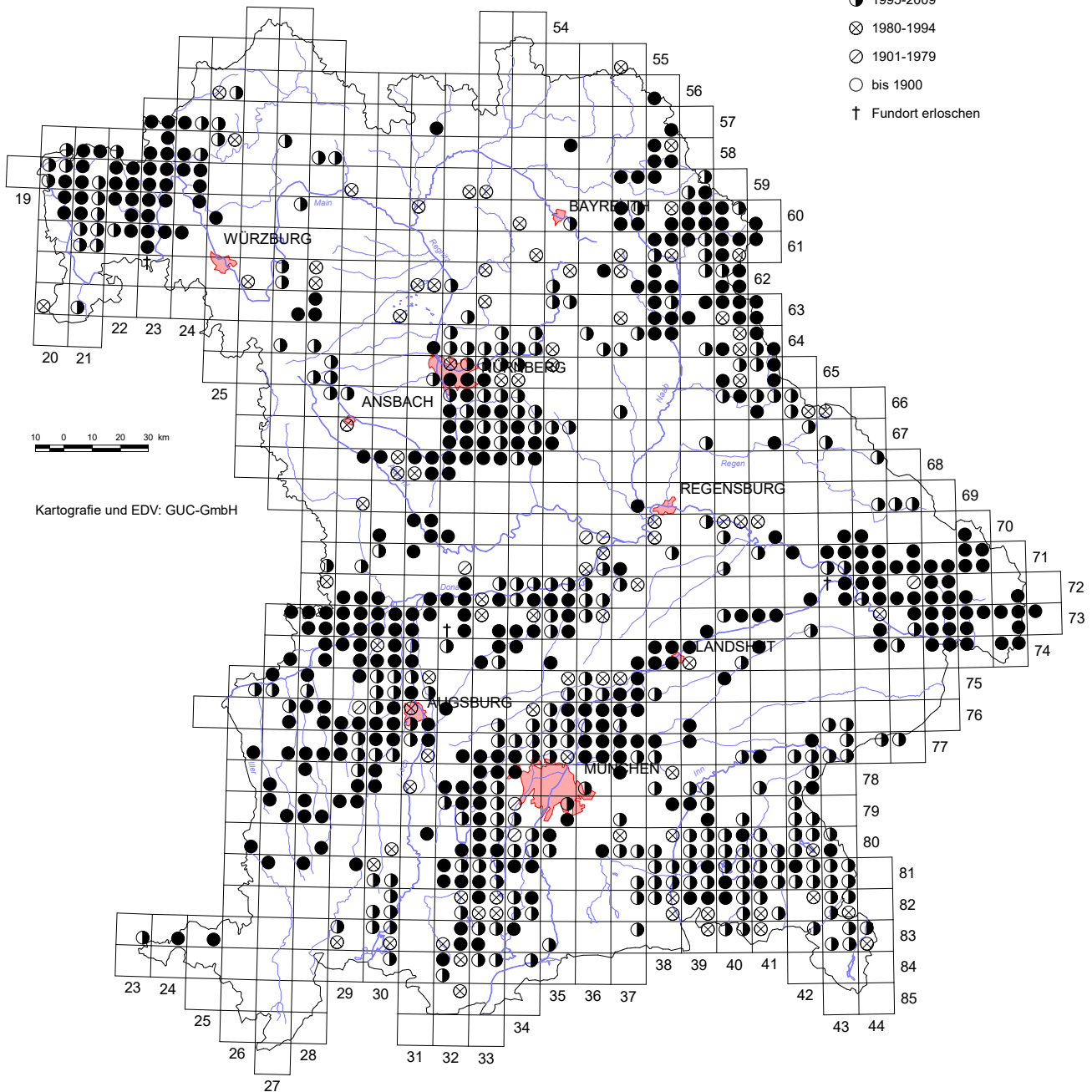
FFH Anhang 4:

VSR Anhang 1:

Stand: 01.04.2023

Erfassungsjahr:

- 2010-2023
- ◐ 1995-2009
- ⊗ 1980-1994
- ⊘ 1901-1979
- bis 1900
- † Fundort erloschen



Kartografie und EDV: GUC-GmbH

Herausgeber: Bayerisches Landesamt für Umwelt

Quelle: Meldungen ehrenamtlicher Mitarbeiter, eigene Kartierungen und Literaturauswertungen

Belegte Quadranten: 747

Rote Liste Bayern: *

FFH Anhang 2:

FFH Anhang 5:

Anzahl Nachweise: 5058

Rote Liste Deutschland: *

FFH Anhang 4:

VSR Anhang 1:

Artenschutzkartierung Bayern

Conocephalus dorsalis

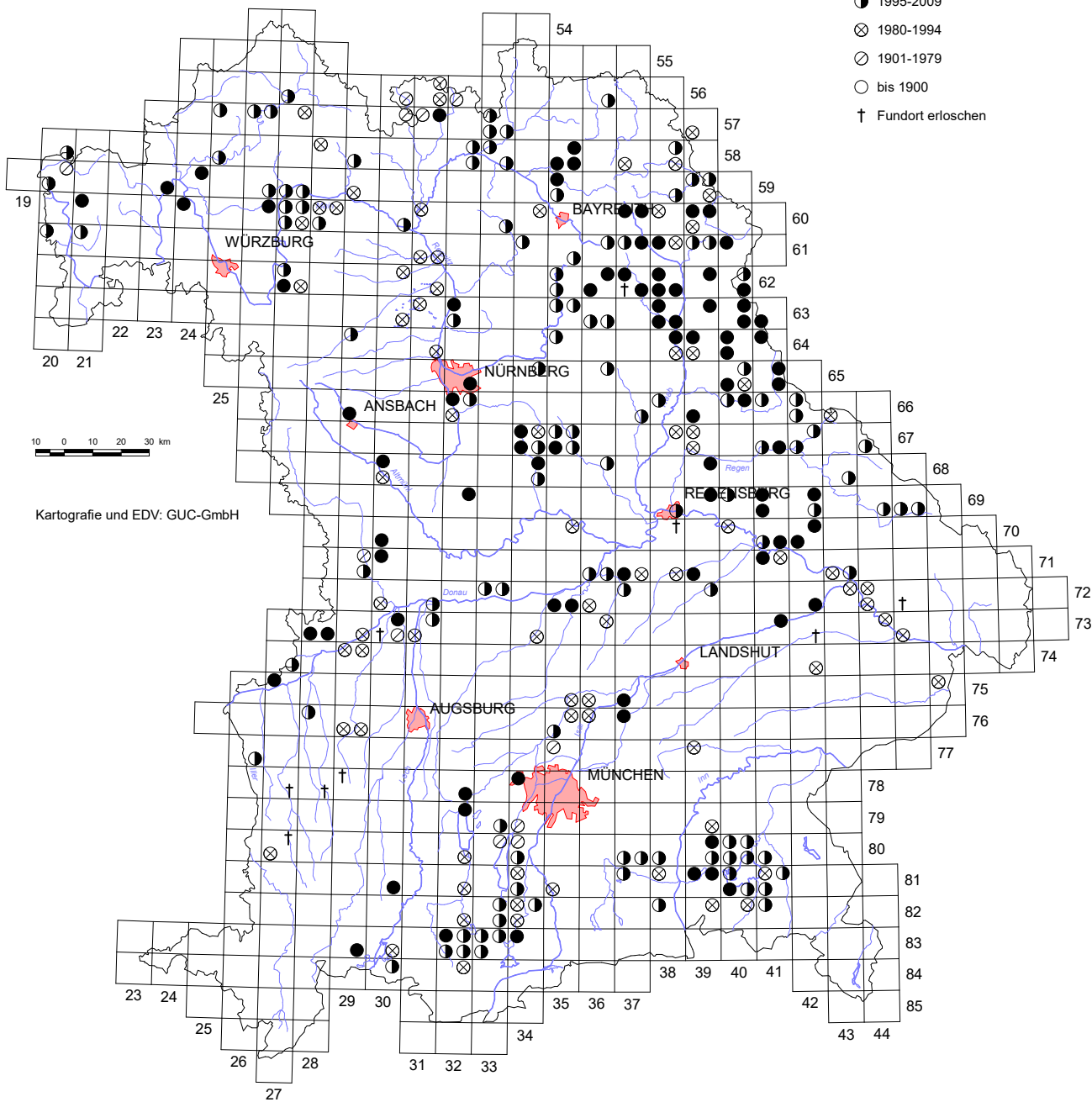
Quadranten-Raster

Kurzflügelige Schwertschrecke

Stand: 01.04.2023

Erfassungsjahr:

- 2010-2023
- ◐ 1995-2009
- ⊗ 1980-1994
- ⊙ 1901-1979
- bis 1900
- † Fundort erloschen



Kartografie und EDV: GUC-GmbH

Herausgeber: Bayerisches Landesamt für Umwelt

Quelle: Meldungen ehrenamtlicher Mitarbeiter, eigene Kartierungen und Literaturlauswertungen

Belegte Quadranten: 307

Rote Liste Bayern: 3

FFH Anhang 2:

FFH Anhang 5:

Anzahl Nachweise: 1006

Rote Liste Deutschland: *

FFH Anhang 4:

VSR Anhang 1:

Artenschutzkartierung Bayern

Conocephalus fuscus

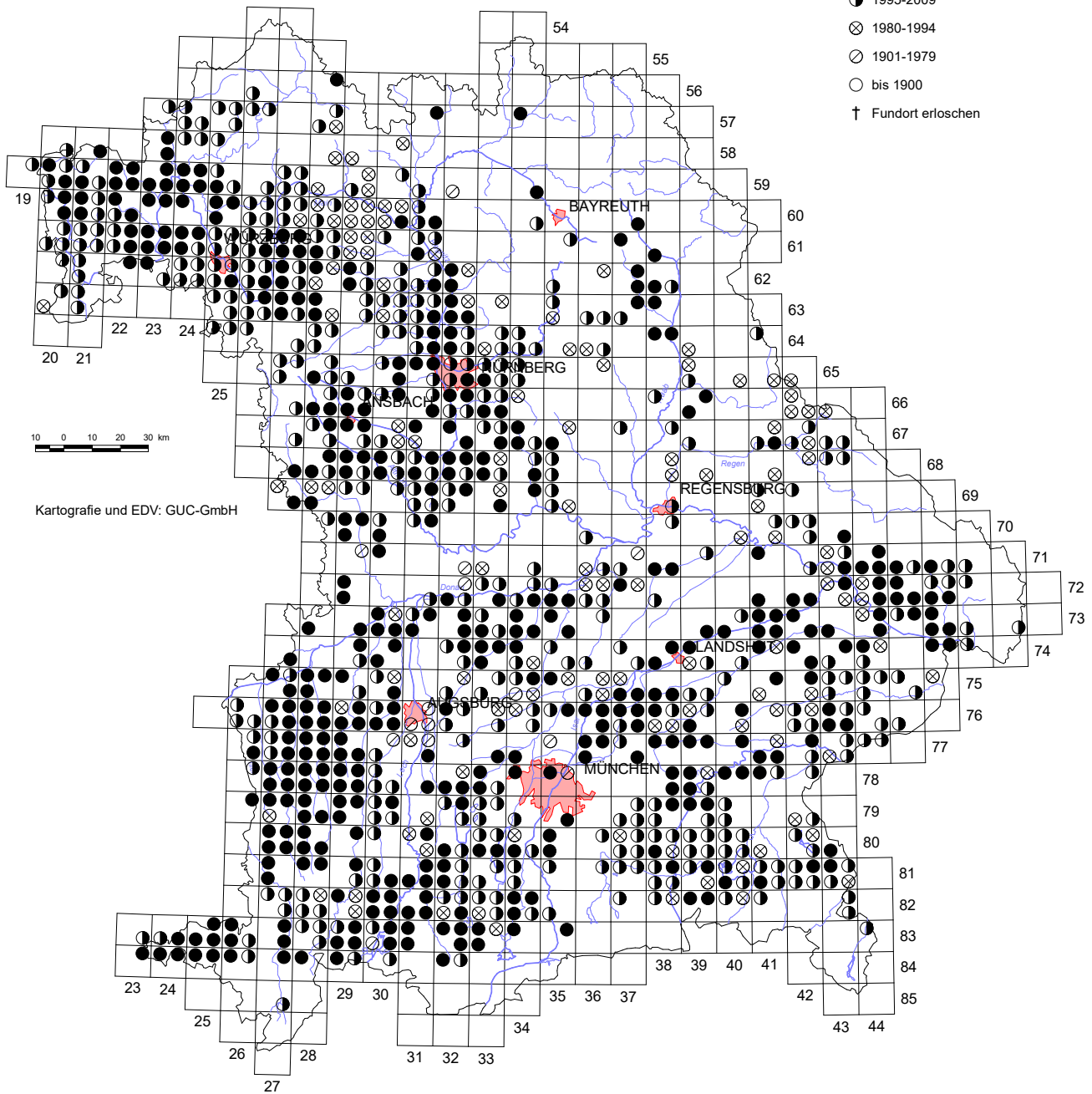
Quadranten-Raster

Langflügelige Schwertschrecke

Stand: 01.04.2023

Erfassungsjahr:

- 2010-2023
- ◐ 1995-2009
- ⊗ 1980-1994
- ⊘ 1901-1979
- bis 1900
- † Fundort erloschen



Herausgeber: Bayerisches Landesamt für Umwelt

Quelle: Meldungen ehrenamtlicher Mitarbeiter, eigene Kartierungen und Literaturauswertungen

Belegte Quadranten: 973

Rote Liste Bayern: *

FFH Anhang 2:

FFH Anhang 5:

Anzahl Nachweise: 5321

Rote Liste Deutschland: *

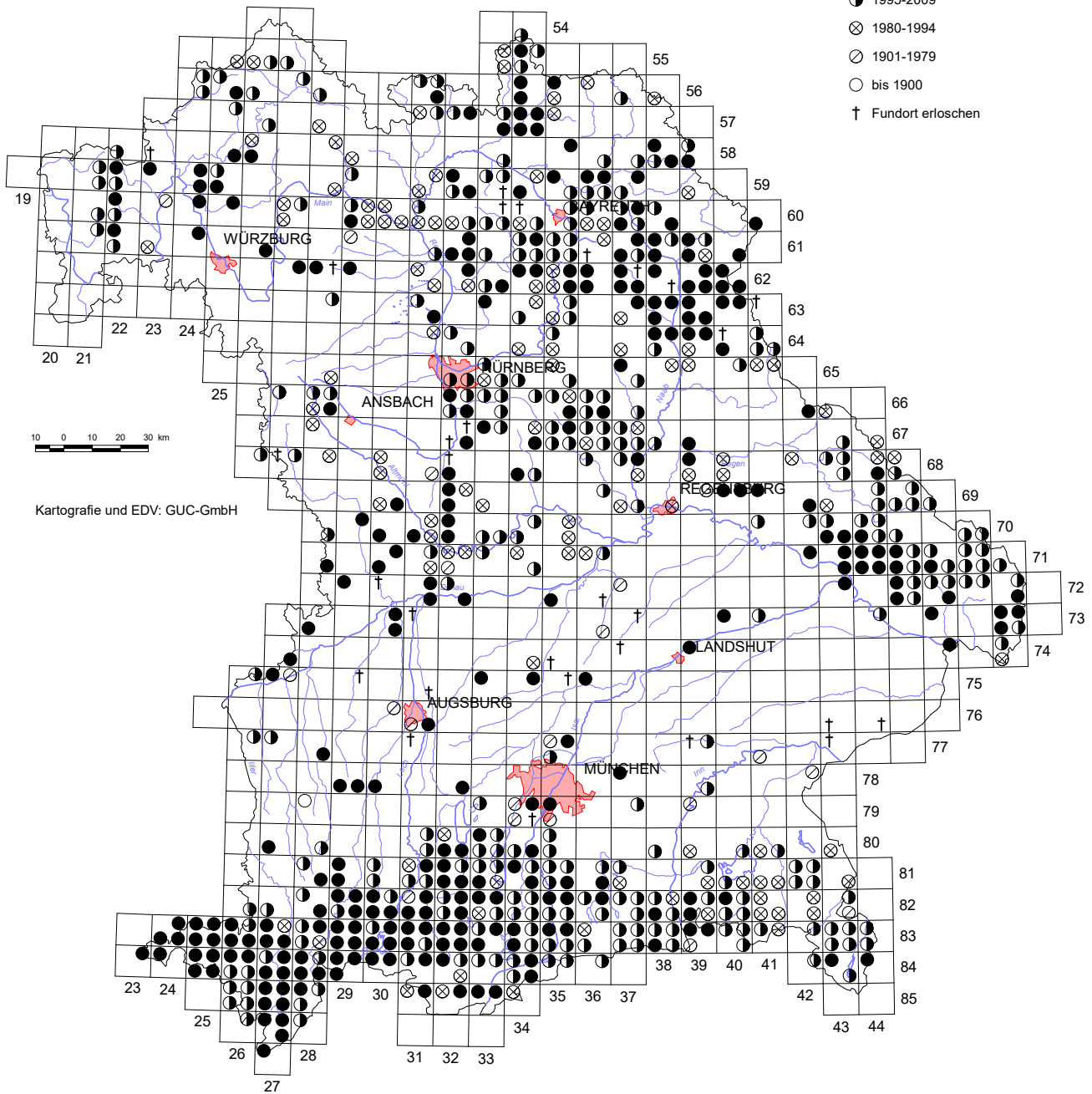
FFH Anhang 4:

VSR Anhang 1:

Stand: 01.04.2023

Erfassungsjahr:

- 2010-2023
- ◐ 1995-2009
- ⊗ 1980-1994
- ⊘ 1901-1979
- bis 1900
- † Fundort erloschen



Herausgeber: Bayerisches Landesamt für Umwelt

Quelle: Meldungen ehrenamtlicher Mitarbeiter, eigene Kartierungen und Literaturlauswertungen

Belegte Quadranten: 738

Rote Liste Bayern: 3

FFH Anhang 2:

FFH Anhang 5:

Anzahl Nachweise: 4366

Rote Liste Deutschland: 3

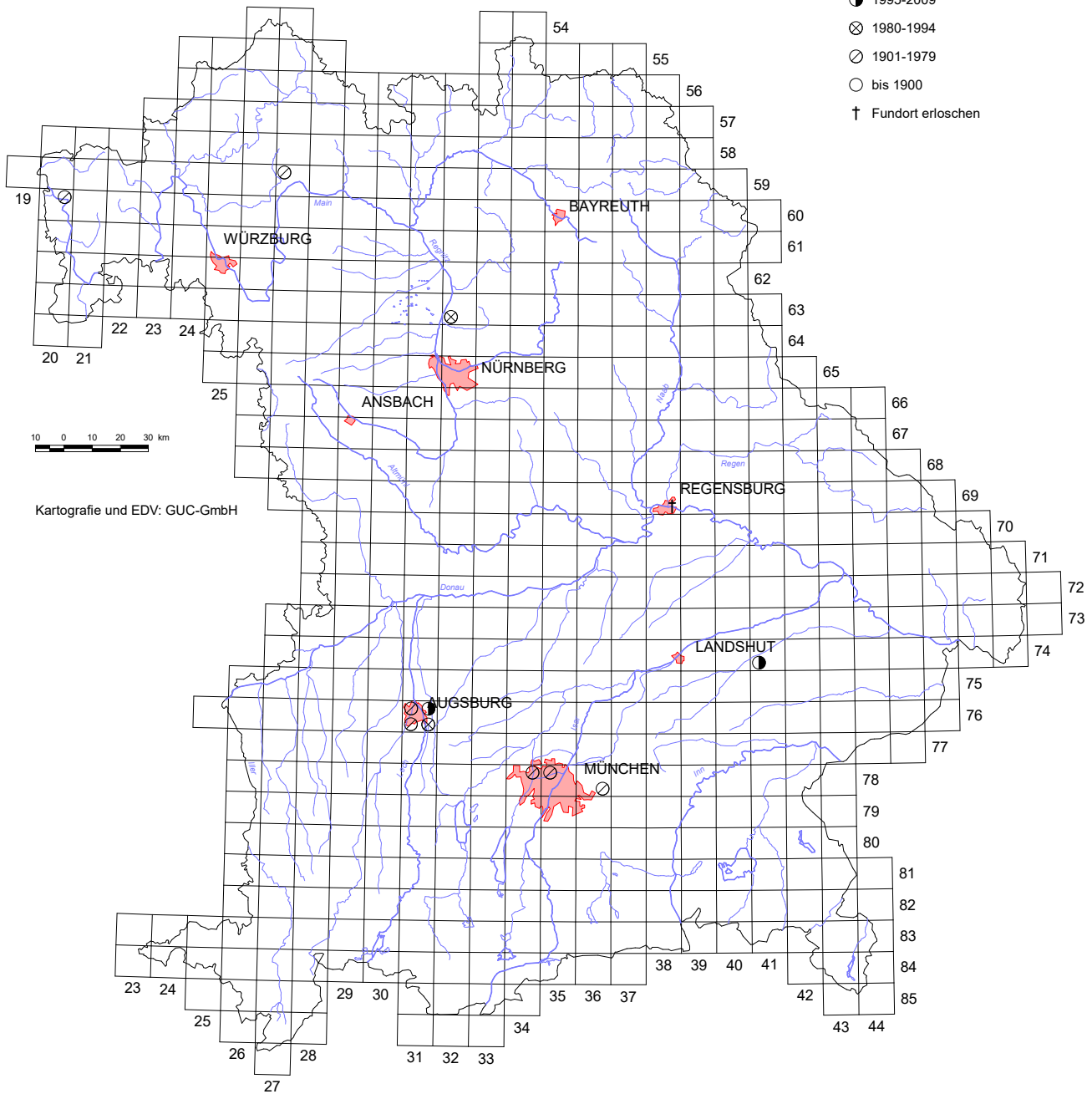
FFH Anhang 4:

VSR Anhang 1:

Stand: 01.04.2023

Erfassungsjahr:

- 2010-2023
- 1995-2009
- ⊗ 1980-1994
- ⊙ 1901-1979
- bis 1900
- † Fundort erloschen



Herausgeber: Bayerisches Landesamt für Umwelt

Quelle: Meldungen ehrenamtlicher Mitarbeiter, eigene Kartierungen und Literaturlauswertungen

Belegte Quadranten: 12

Rote Liste Bayern: NB

FFH Anhang 2:

FFH Anhang 5:

Anzahl Nachweise: 23

Rote Liste Deutschland: NB

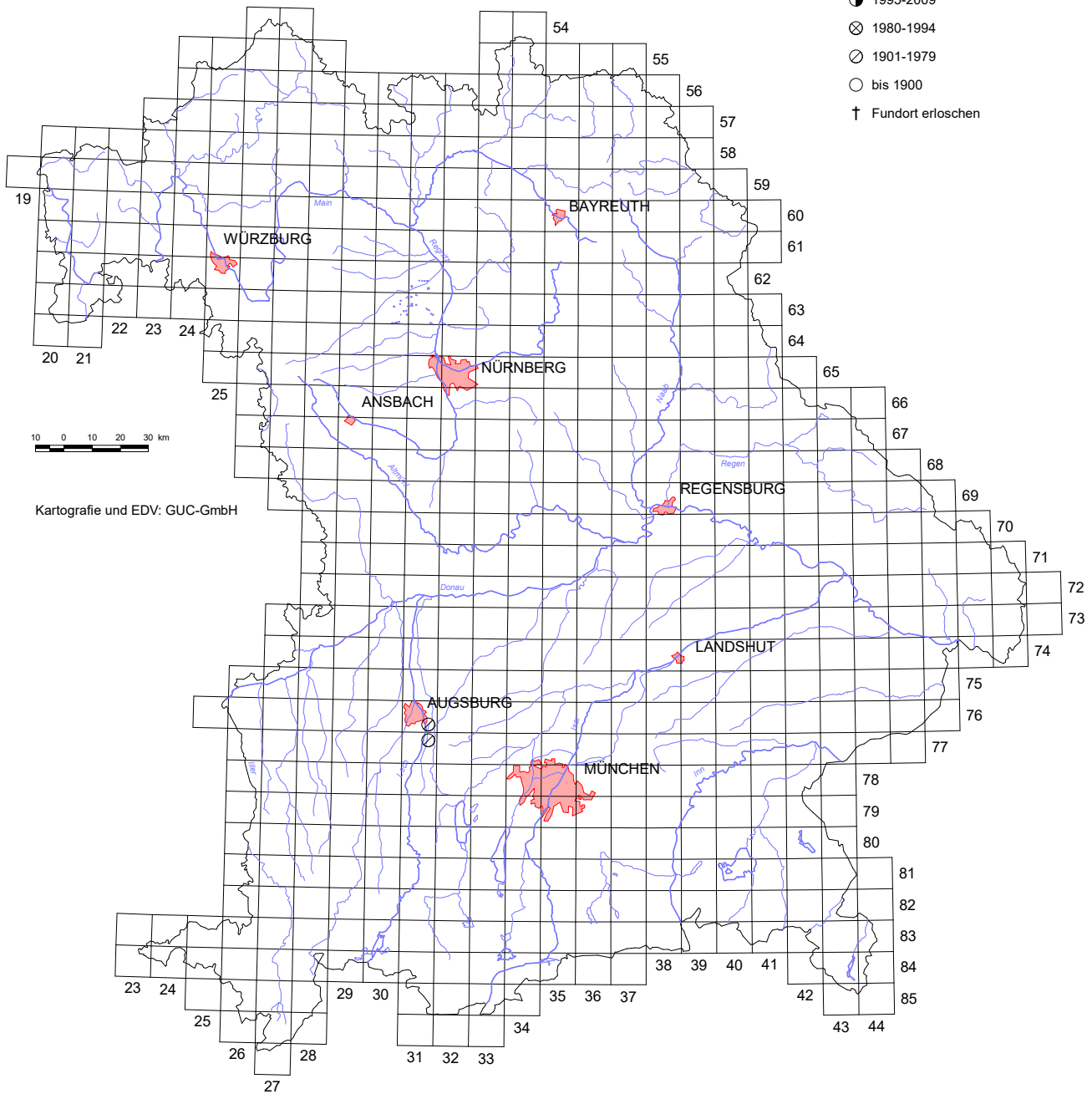
FFH Anhang 4:

VSR Anhang 1:

Stand: 01.04.2023

Erfassungsjahr:

- 2010-2023
- ◐ 1995-2009
- ⊗ 1980-1994
- ⊘ 1901-1979
- bis 1900
- † Fundort erloschen



Herausgeber: Bayerisches Landesamt für Umwelt

Quelle: Meldungen ehrenamtlicher Mitarbeiter, eigene Kartierungen und Literaturlauswertungen

Belegte Quadranten: 2

Rote Liste Bayern: 0

FFH Anhang 2:

FFH Anhang 5:

Anzahl Nachweise: 17

Rote Liste Deutschland: 0

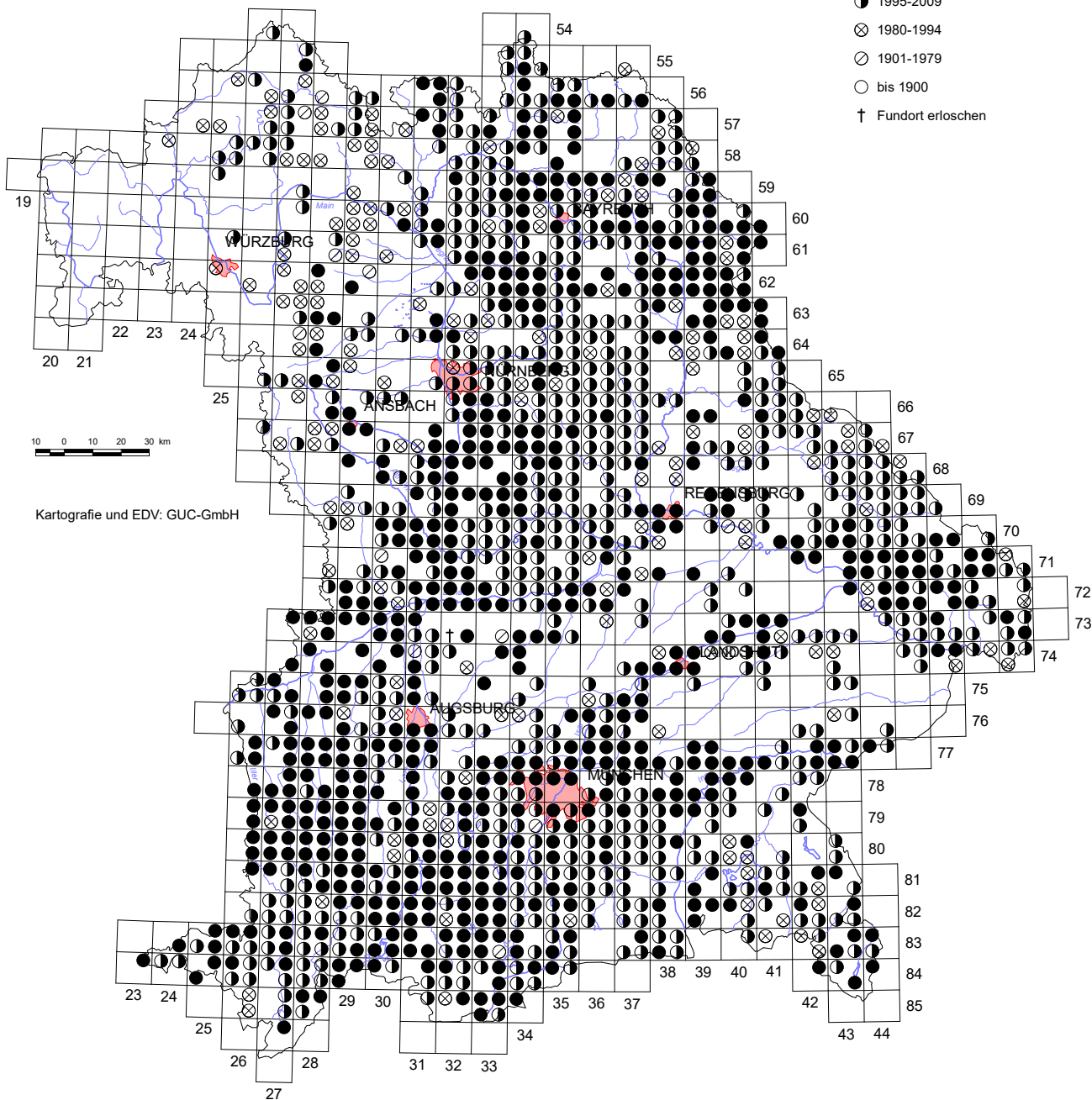
FFH Anhang 4:

VSR Anhang 1:

Stand: 01.04.2023

Erfassungsjahr:

- 2010-2023
- ◐ 1995-2009
- ⊗ 1980-1994
- ⊙ 1901-1979
- bis 1900
- † Fundort erloschen



Kartografie und EDV: GUC-GmbH

Herausgeber: Bayerisches Landesamt für Umwelt

Quelle: Meldungen ehrenamtlicher Mitarbeiter, eigene Kartierungen und Literaturauswertungen

Belegte Quadranten: 1372

Rote Liste Bayern: *

FFH Anhang 2:

FFH Anhang 5:

Anzahl Nachweise: 10645

Rote Liste Deutschland: *

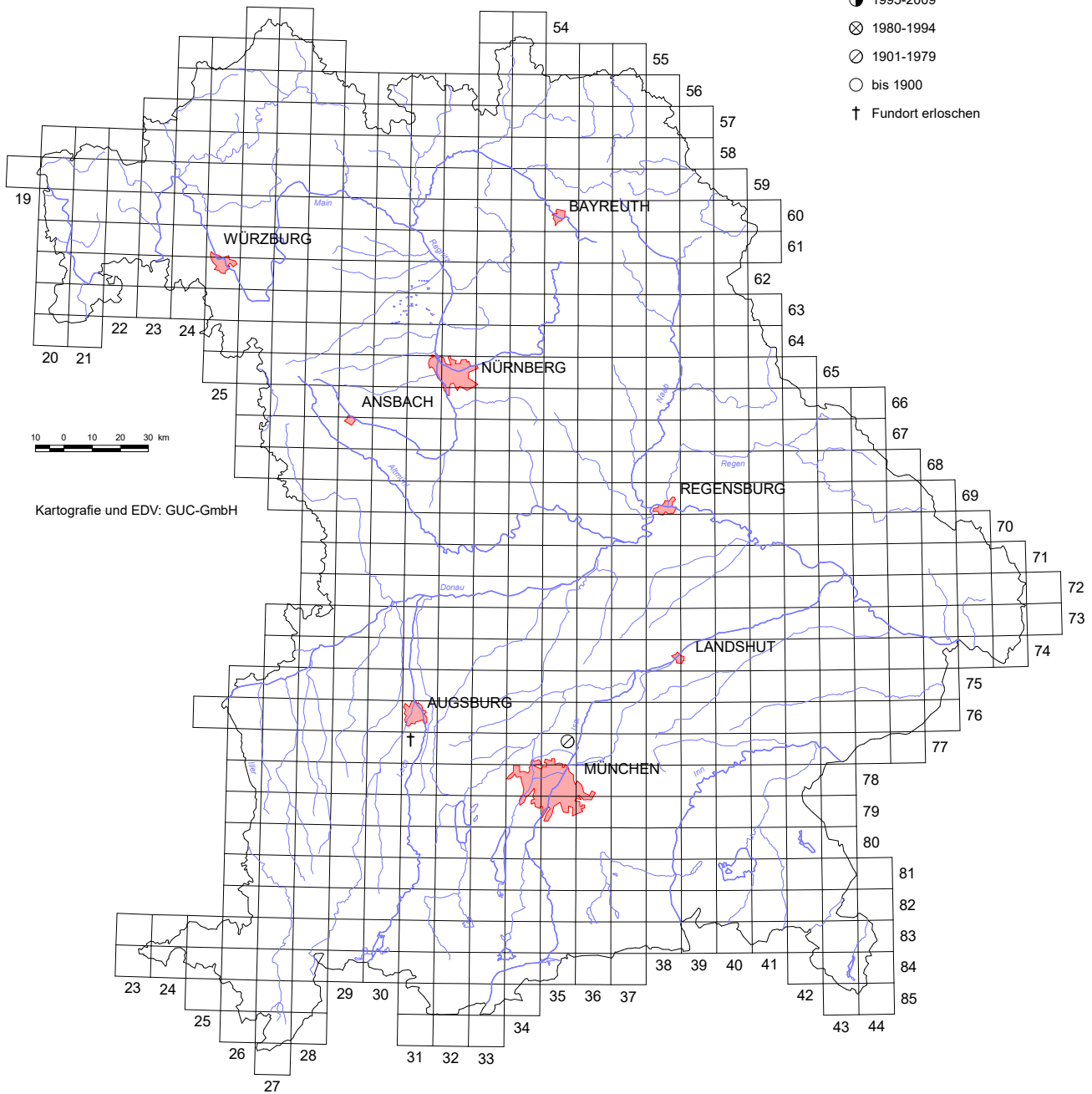
FFH Anhang 4:

VSR Anhang 1:

Stand: 01.04.2023

Erfassungsjahr:

- 2010-2023
- ◐ 1995-2009
- ⊗ 1980-1994
- ⊙ 1901-1979
- bis 1900
- † Fundort erloschen



Kartografie und EDV: GUC-GmbH

Herausgeber: Bayerisches Landesamt für Umwelt

Quelle: Meldungen ehrenamtlicher Mitarbeiter, eigene Kartierungen und Literaturlauswertungen

Belegte Quadranten: 2

Rote Liste Bayern: 0

FFH Anhang 2:

FFH Anhang 5:

Anzahl Nachweise: 8

Rote Liste Deutschland: 1

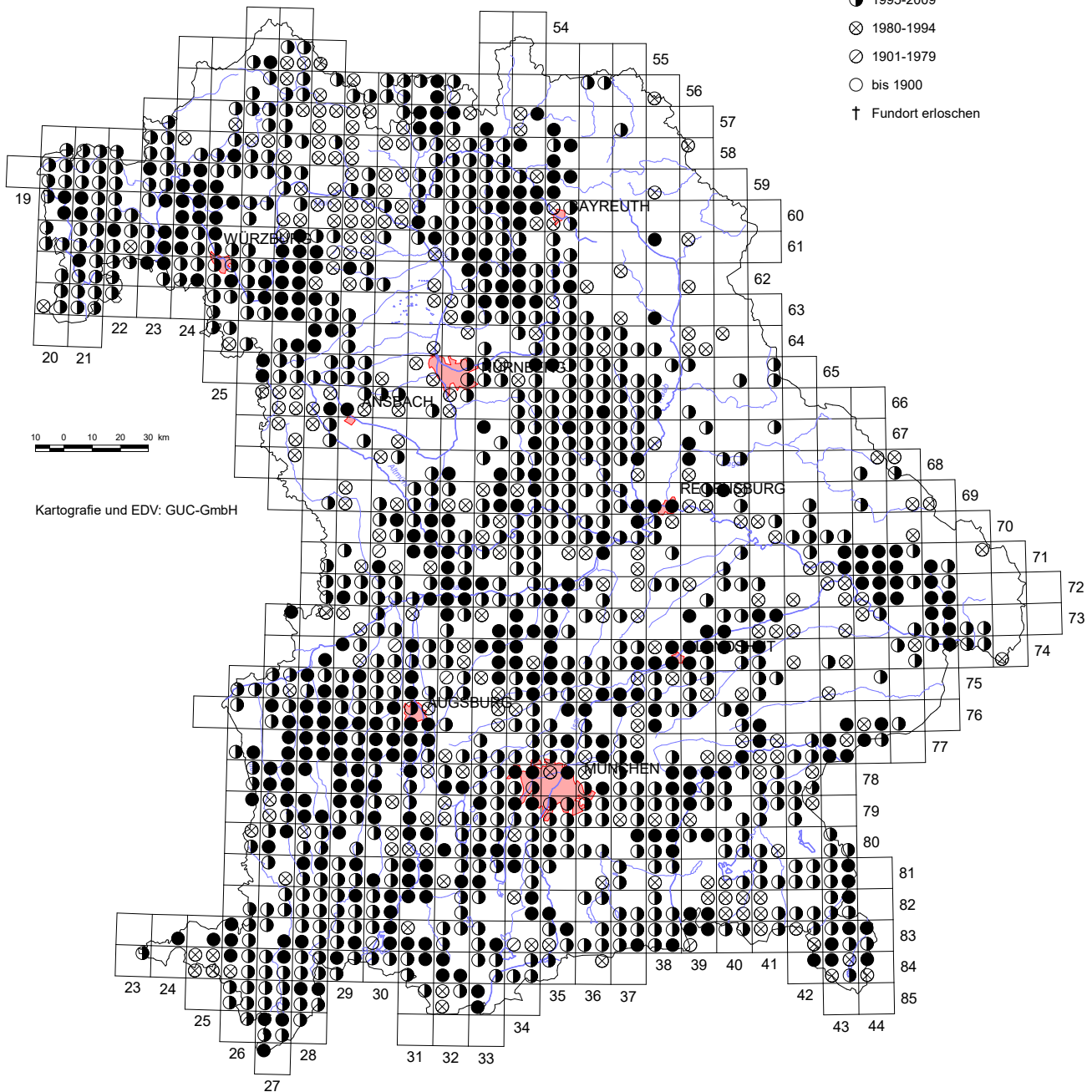
FFH Anhang 4:

VSR Anhang 1:

Stand: 01.04.2023

Erfassungsjahr:

- 2010-2023
- ◐ 1995-2009
- ⊗ 1980-1994
- ⊙ 1901-1979
- bis 1900
- † Fundort erloschen



Herausgeber: Bayerisches Landesamt für Umwelt

Quelle: Meldungen ehrenamtlicher Mitarbeiter, eigene Kartierungen und Literatursauswertungen

Belegte Quadranten: 1359

Rote Liste Bayern: *

FFH Anhang 2:

FFH Anhang 5:

Anzahl Nachweise: 7177

Rote Liste Deutschland: *

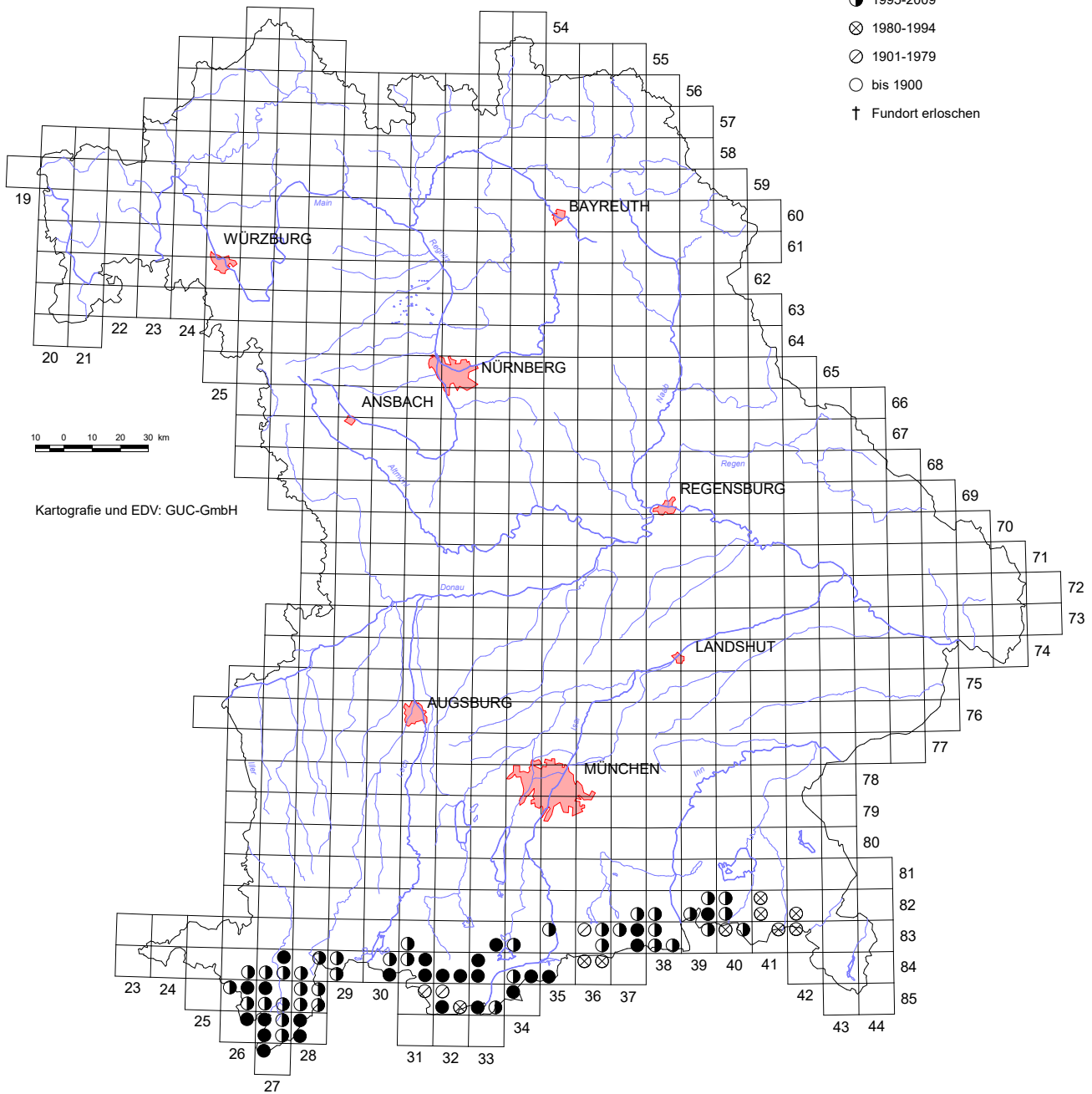
FFH Anhang 4:

VSR Anhang 1:

Stand: 01.04.2023

Erfassungsjahr:

- 2010-2023
- ◐ 1995-2009
- ⊗ 1980-1994
- ⊘ 1901-1979
- bis 1900
- † Fundort erloschen



Kartografie und EDV: GUC-GmbH

Herausgeber: Bayerisches Landesamt für Umwelt

Quelle: Meldungen ehrenamtlicher Mitarbeiter, eigene Kartierungen und Literatursauswertungen

Belegte Quadranten: 75

Rote Liste Bayern: *

FFH Anhang 2:

FFH Anhang 5:

Anzahl Nachweise: 501

Rote Liste Deutschland: *

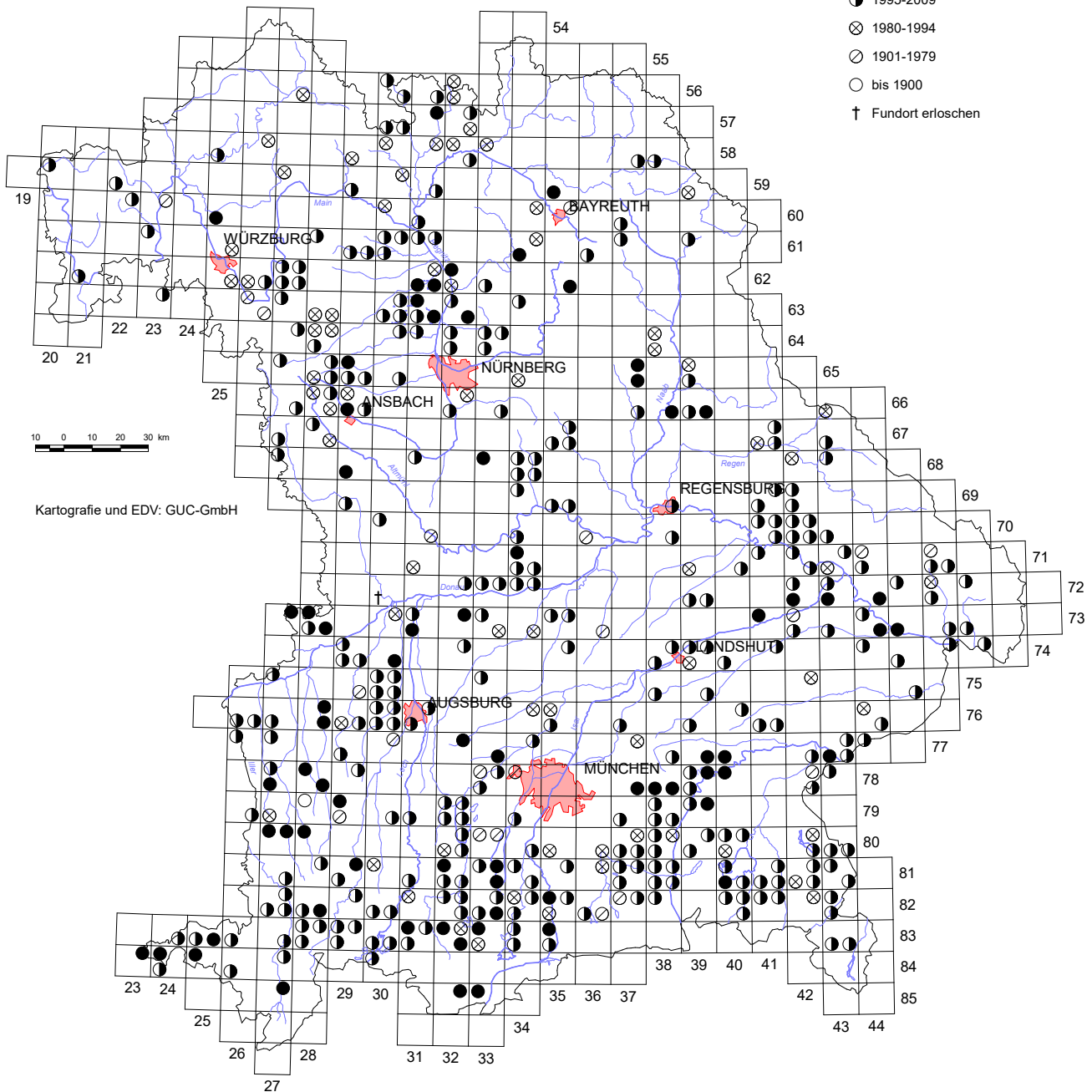
FFH Anhang 4:

VSR Anhang 1:

Stand: 01.04.2023

Erfassungsjahr:

- 2010-2023
- ◐ 1995-2009
- ⊗ 1980-1994
- ⊘ 1901-1979
- bis 1900
- † Fundort erloschen



Herausgeber: Bayerisches Landesamt für Umwelt

Quelle: Meldungen ehrenamtlicher Mitarbeiter, eigene Kartierungen und Literaturlauswertungen

Belegte Quadranten: 456

Rote Liste Bayern: V

FFH Anhang 2:

FFH Anhang 5:

Anzahl Nachweise: 851

Rote Liste Deutschland: G

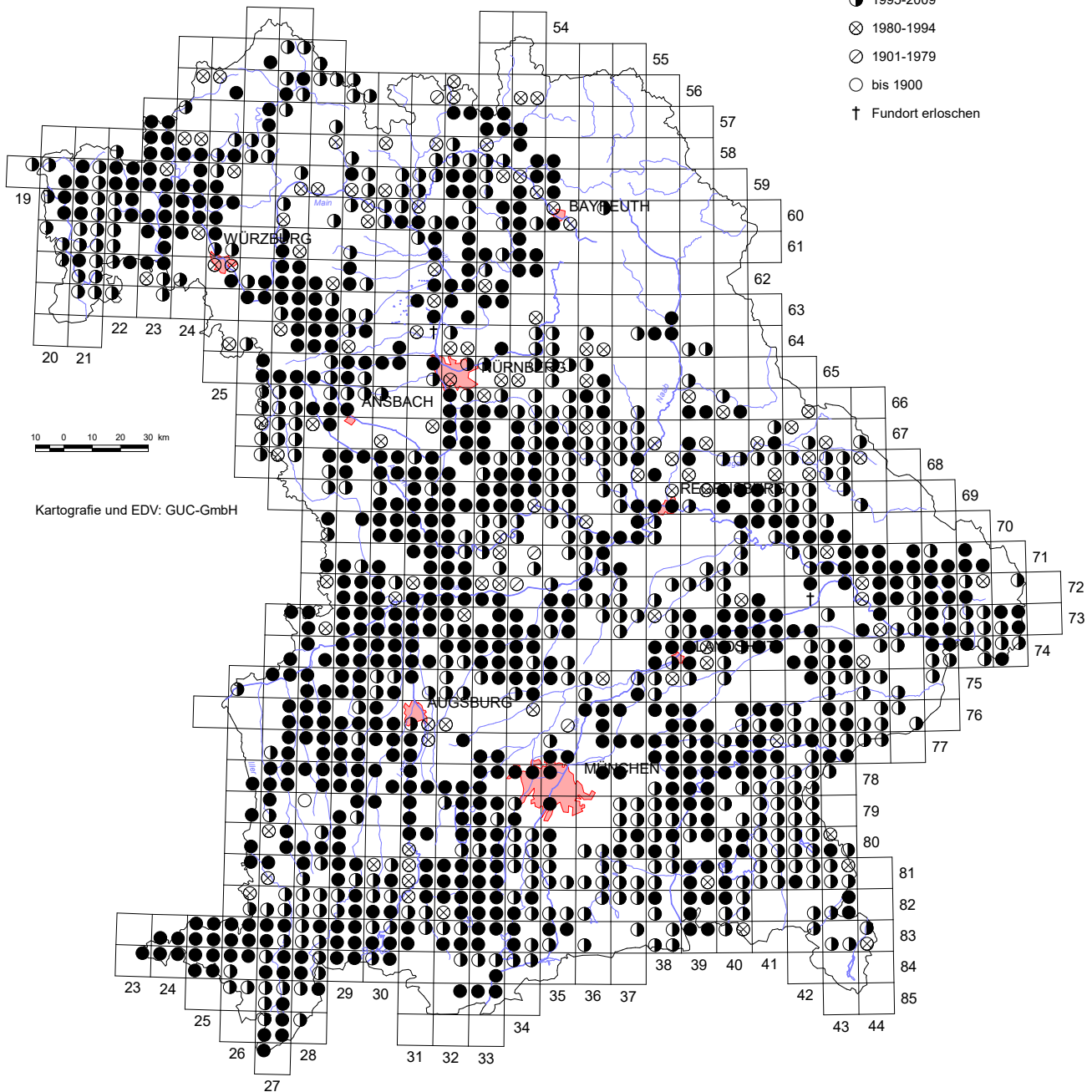
FFH Anhang 4:

VSR Anhang 1:

Stand: 01.04.2023

Erfassungsjahr:

- 2010-2023
- ◐ 1995-2009
- ⊗ 1980-1994
- ⊘ 1901-1979
- bis 1900
- † Fundort erloschen



Herausgeber: Bayerisches Landesamt für Umwelt

Quelle: Meldungen ehrenamtlicher Mitarbeiter, eigene Kartierungen und Literaturlauswertungen

Belegte Quadranten: 1257

Rote Liste Bayern: V

FFH Anhang 2:

FFH Anhang 5:

Anzahl Nachweise: 9359

Rote Liste Deutschland: *

FFH Anhang 4:

VSR Anhang 1:

Artenschutzkartierung Bayern

Isophya kraussii

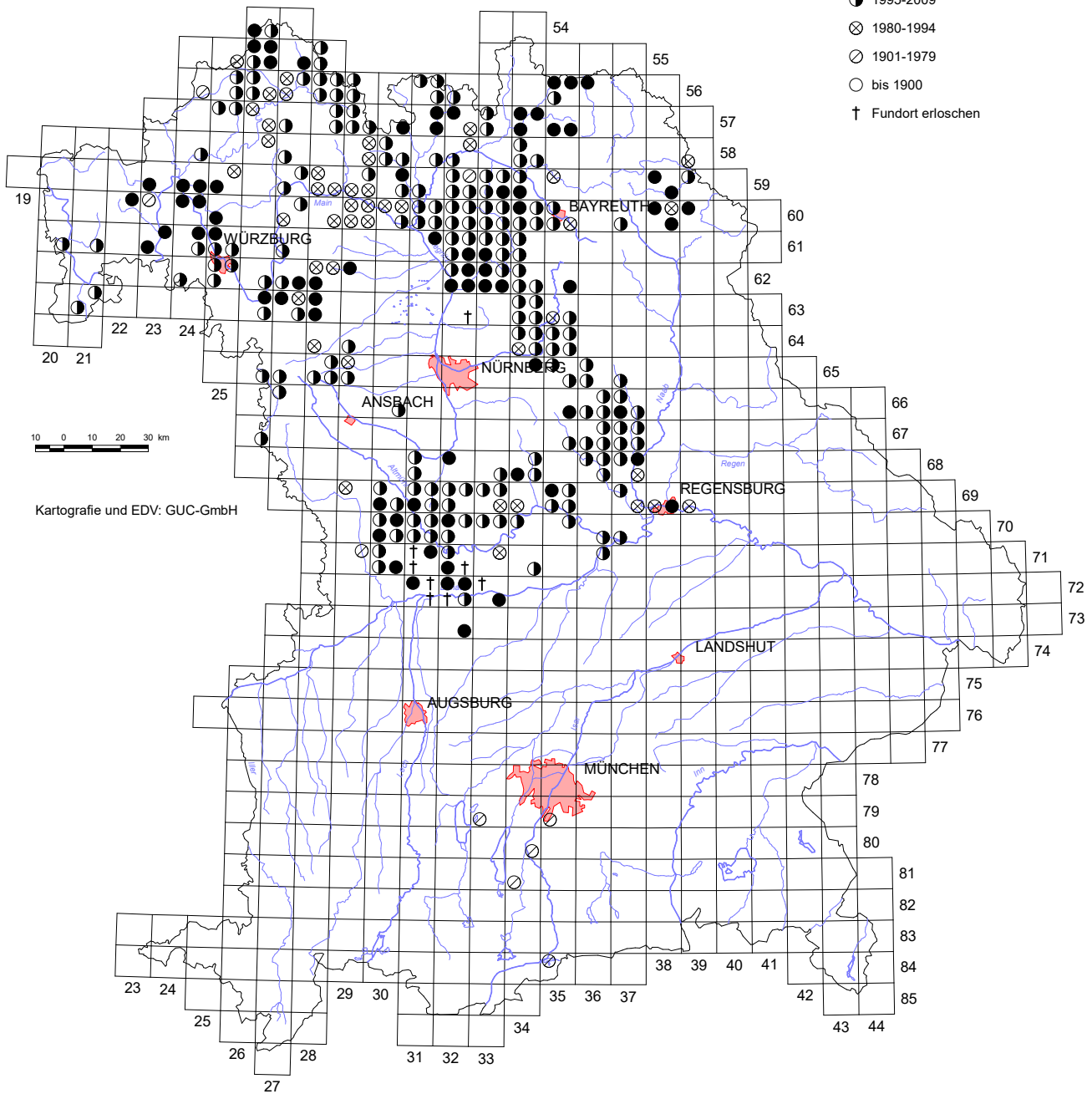
Quadranten-Raster

Gemeine Plumpschrecke

Stand: 01.04.2023

Erfassungsjahr:

- 2010-2023
- ◐ 1995-2009
- ⊗ 1980-1994
- ⊘ 1901-1979
- bis 1900
- † Fundort erloschen



Kartografie und EDV: GUC-GmbH

Herausgeber: Bayerisches Landesamt für Umwelt

Quelle: Meldungen ehrenamtlicher Mitarbeiter, eigene Kartierungen und Literaturauswertungen

Belegte Quadranten: 322

Rote Liste Bayern: D

FFH Anhang 2:

FFH Anhang 5:

Anzahl Nachweise: 1184

Rote Liste Deutschland: V

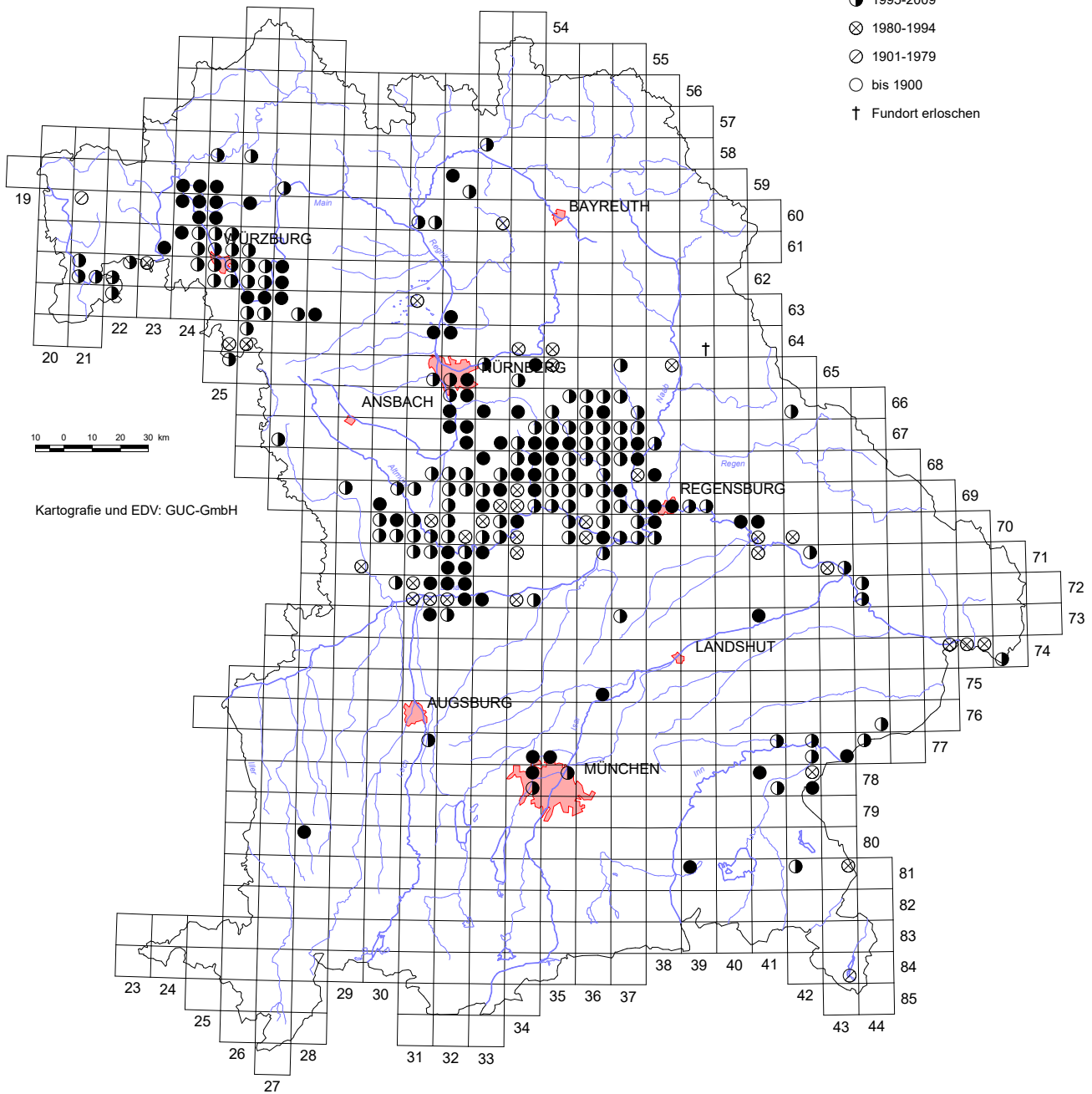
FFH Anhang 4:

VSR Anhang 1:

Stand: 01.04.2023

Erfassungsjahr:

- 2010-2023
- ◐ 1995-2009
- ⊗ 1980-1994
- ⊘ 1901-1979
- bis 1900
- † Fundort erloschen



Kartografie und EDV: GUC-GmbH

Herausgeber: Bayerisches Landesamt für Umwelt

Quelle: Meldungen ehrenamtlicher Mitarbeiter, eigene Kartierungen und Literaturauswertungen

Belegte Quadranten: 247

Rote Liste Bayern: V

FFH Anhang 2:

FFH Anhang 5:

Anzahl Nachweise: 928

Rote Liste Deutschland: *

FFH Anhang 4:

VSR Anhang 1:

Artenschutzkartierung Bayern

Leptophyes punctatissima

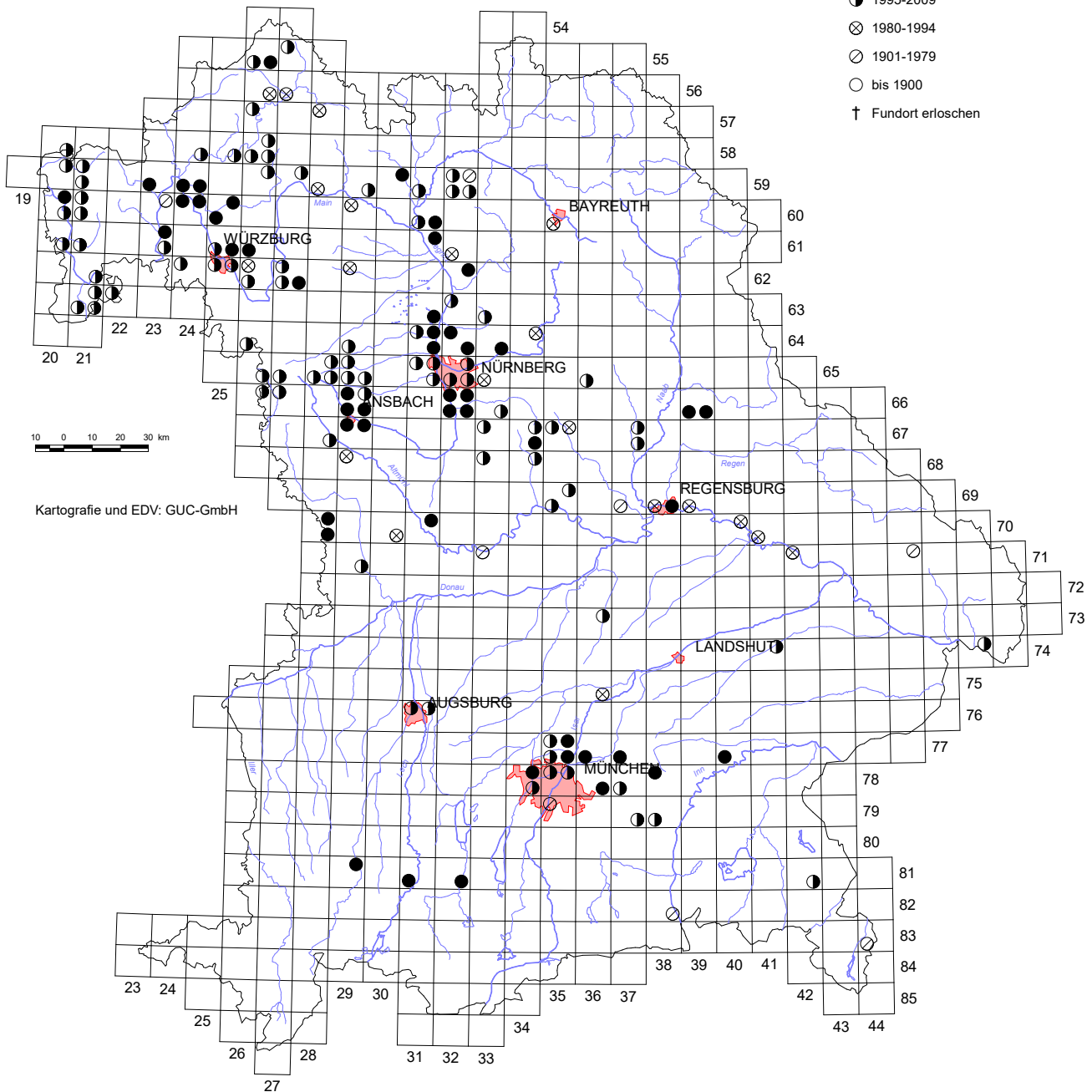
Quadranten-Raster

Punktierte Zartschrecke

Stand: 01.04.2023

Erfassungsjahr:

- 2010-2023
- ◐ 1995-2009
- ⊗ 1980-1994
- ⊘ 1901-1979
- bis 1900
- † Fundort erloschen



Kartografie und EDV: GUC-GmbH

Herausgeber: Bayerisches Landesamt für Umwelt

Quelle: Meldungen ehrenamtlicher Mitarbeiter, eigene Kartierungen und Literaturlauswertungen

Belegte Quadranten: 165

Rote Liste Bayern: *

FFH Anhang 2:

FFH Anhang 5:

Anzahl Nachweise: 321

Rote Liste Deutschland: *

FFH Anhang 4:

VSR Anhang 1:

Artenschutzkartierung Bayern

Locusta migratoria

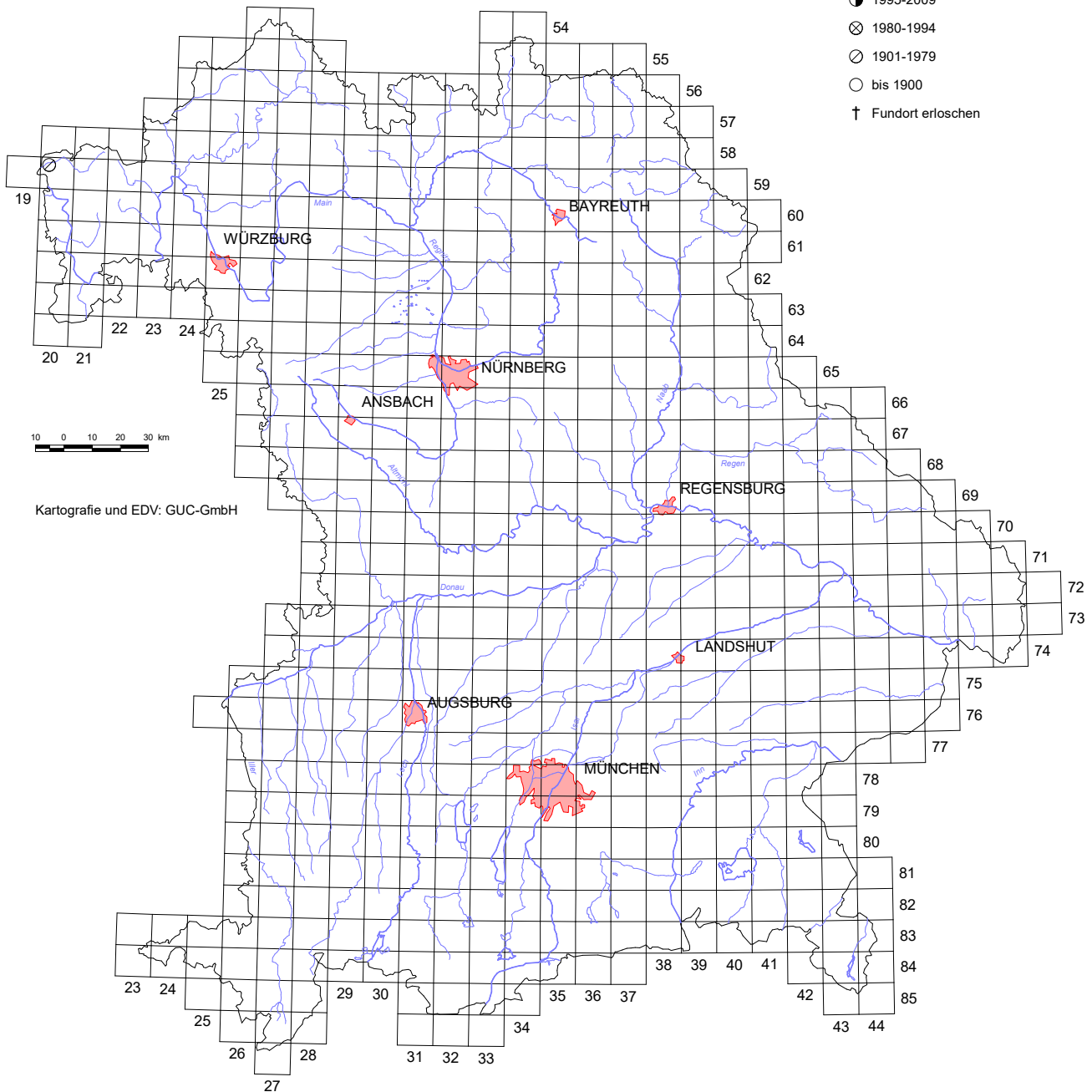
Quadranten-Raster

Europäische Wanderheuschrecke

Stand: 01.04.2023

Erfassungsjahr:

- 2010-2023
- 1995-2009
- ⊗ 1980-1994
- ⊙ 1901-1979
- bis 1900
- † Fundort erloschen



Kartografie und EDV: GUC-GmbH

Herausgeber: Bayerisches Landesamt für Umwelt

Quelle: Meldungen ehrenamtlicher Mitarbeiter, eigene Kartierungen und Literaturlauswertungen

Belegte Quadranten: 1

Rote Liste Bayern: NB

FFH Anhang 2:

FFH Anhang 5:

Anzahl Nachweise: 4

Rote Liste Deutschland: NB

FFH Anhang 4:

VSR Anhang 1:

Artenschutzkartierung Bayern

Meconema meridionale

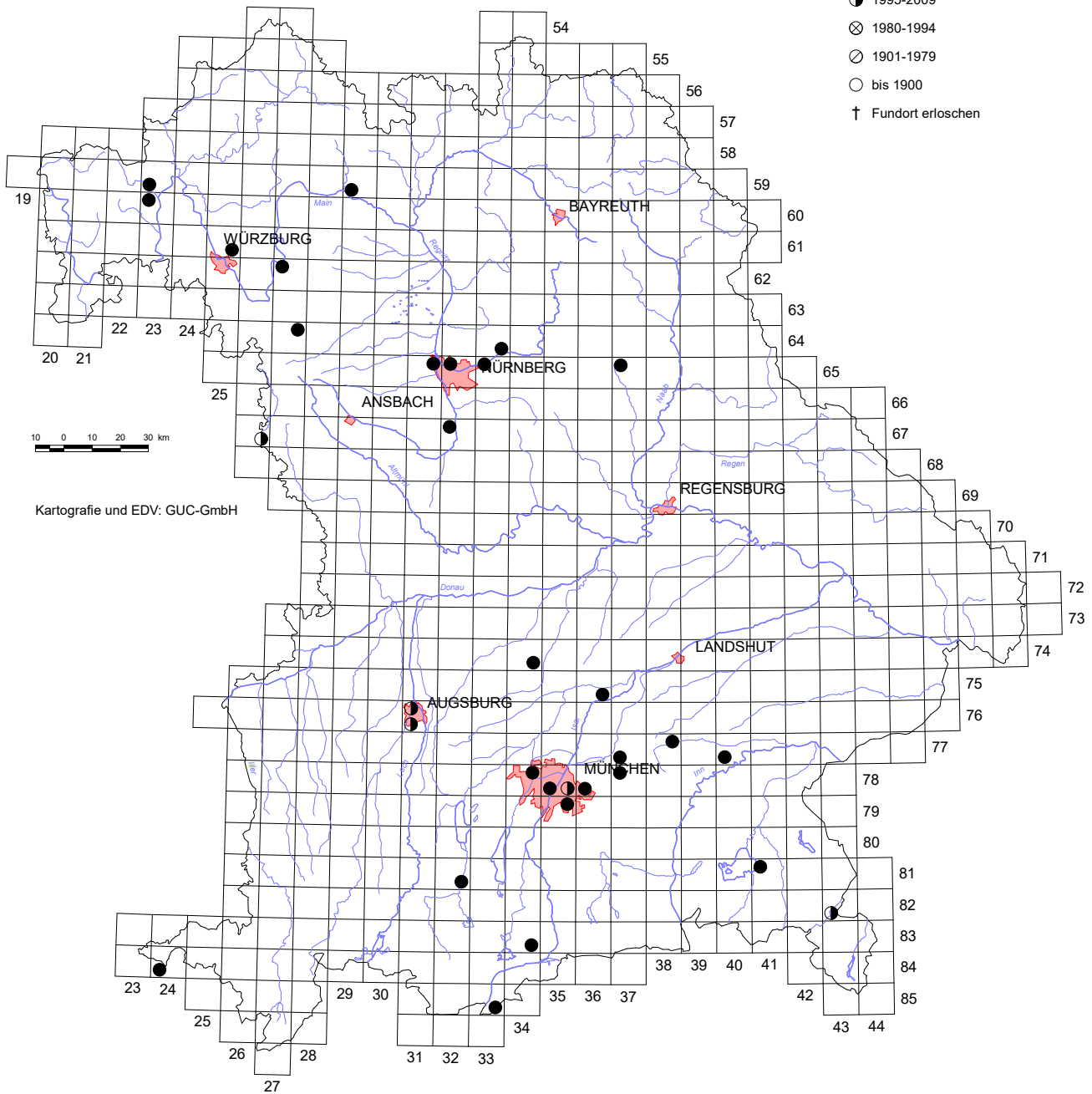
Quadranten-Raster

Südliche Eichenschrecke

Stand: 01.04.2023

Erfassungsjahr:

- 2010-2023
- ◐ 1995-2009
- ⊗ 1980-1994
- ⊙ 1901-1979
- bis 1900
- † Fundort erloschen



Herausgeber: Bayerisches Landesamt für Umwelt

Quelle: Meldungen ehrenamtlicher Mitarbeiter, eigene Kartierungen und Literaturauswertungen

Belegte Quadranten: 32

Rote Liste Bayern: *

FFH Anhang 2:

FFH Anhang 5:

Anzahl Nachweise: 73

Rote Liste Deutschland: *

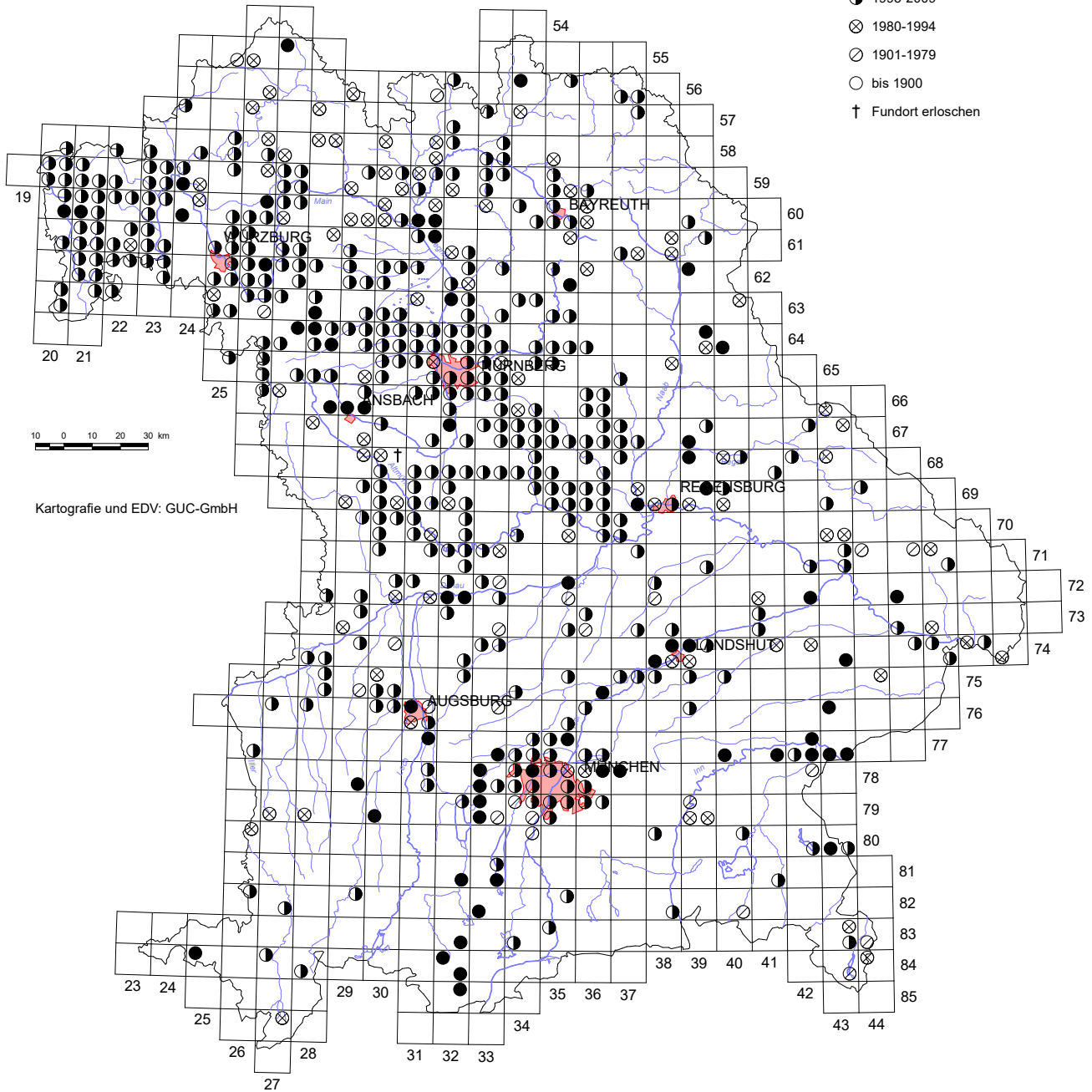
FFH Anhang 4:

VSR Anhang 1:

Stand: 01.04.2023

Erfassungsjahr:

- 2010-2023
- ◐ 1995-2009
- ⊗ 1980-1994
- ⊘ 1901-1979
- bis 1900
- † Fundort erloschen



Herausgeber: Bayerisches Landesamt für Umwelt

Quelle: Meldungen ehrenamtlicher Mitarbeiter, eigene Kartierungen und Literaturlauswertungen

Belegte Quadranten: 564

Rote Liste Bayern: *

FFH Anhang 2:

FFH Anhang 5:

Anzahl Nachweise: 1232

Rote Liste Deutschland: *

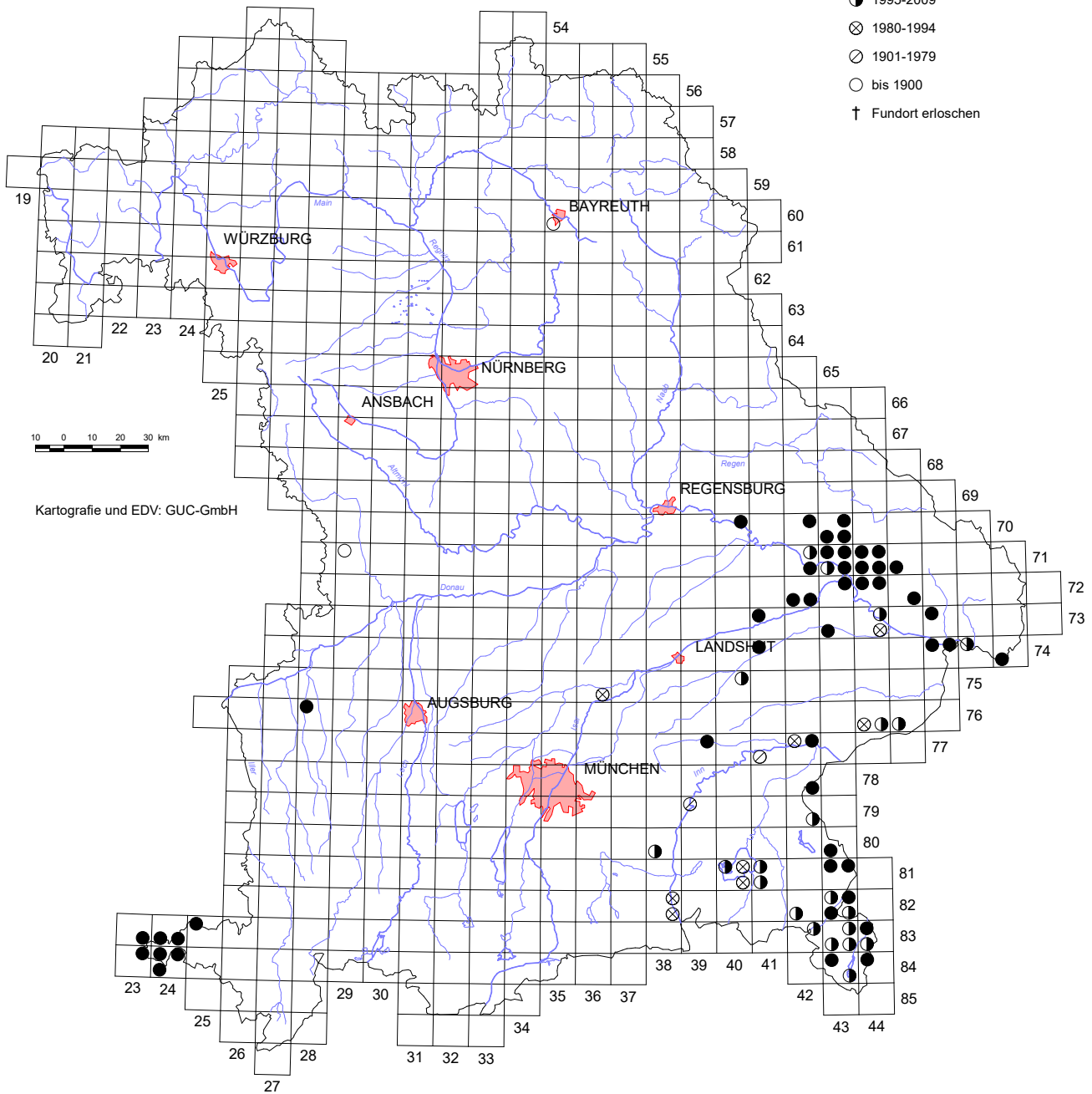
FFH Anhang 4:

VSR Anhang 1:

Stand: 01.04.2023

Erfassungsjahr:

- 2010-2023
- ◐ 1995-2009
- ⊗ 1980-1994
- ⊘ 1901-1979
- bis 1900
- † Fundort erloschen



10 0 10 20 30 km

Kartografie und EDV: GUC-GmbH

Herausgeber: Bayerisches Landesamt für Umwelt

Quelle: Meldungen ehrenamtlicher Mitarbeiter, eigene Kartierungen und Literaturlauswertungen

Belegte Quadranten: 80

Rote Liste Bayern: V

FFH Anhang 2:

FFH Anhang 5:

Anzahl Nachweise: 356

Rote Liste Deutschland: 3

FFH Anhang 4:

VSR Anhang 1:

Artenschutzkartierung Bayern

Metrioptera brachyptera

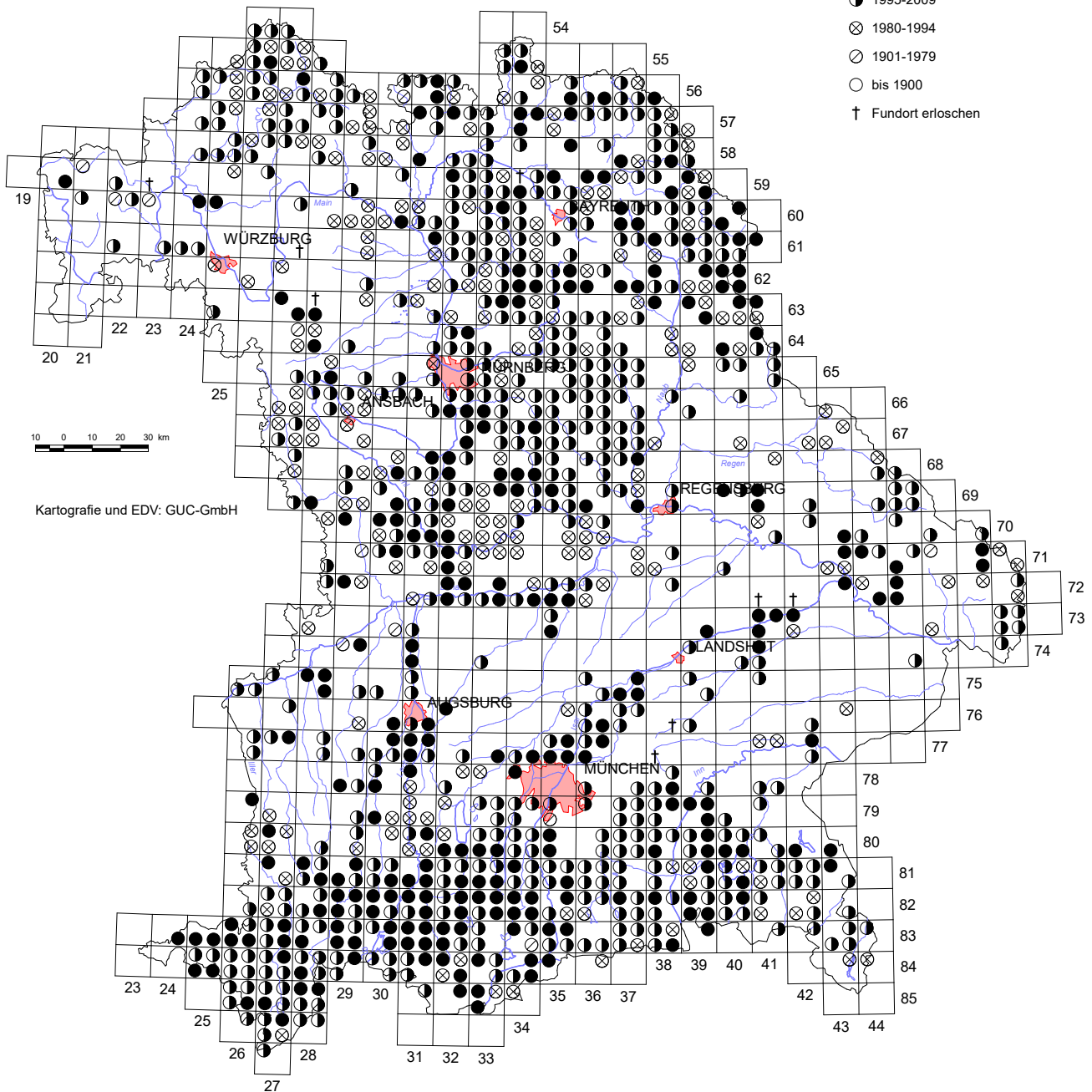
Quadranten-Raster

Kurzflügelige Beisschrecke

Stand: 01.04.2023

Erfassungsjahr:

- 2010-2023
- ◐ 1995-2009
- ⊗ 1980-1994
- ⊙ 1901-1979
- bis 1900
- † Fundort erloschen



Kartografie und EDV: GUC-GmbH

Herausgeber: Bayerisches Landesamt für Umwelt

Quelle: Meldungen ehrenamtlicher Mitarbeiter, eigene Kartierungen und Literaturlauswertungen

Belegte Quadranten: 1044

Rote Liste Bayern: V

FFH Anhang 2:

FFH Anhang 5:

Anzahl Nachweise: 5222

Rote Liste Deutschland: *

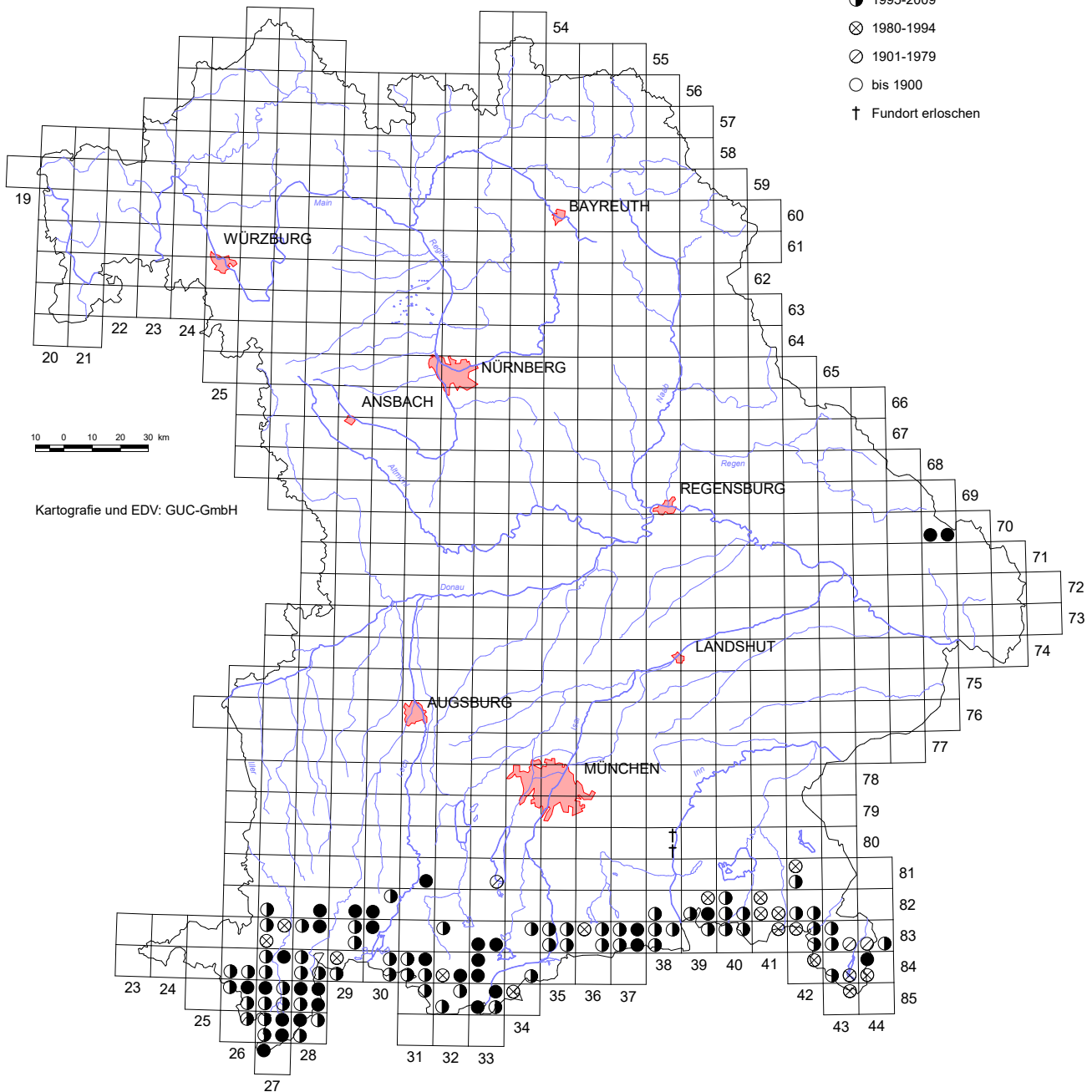
FFH Anhang 4:

VSR Anhang 1:

Stand: 01.04.2023

Erfassungsjahr:

- 2010-2023
- ◐ 1995-2009
- ⊗ 1980-1994
- ⊘ 1901-1979
- bis 1900
- † Fundort erloschen



Kartografie und EDV: GUC-GmbH

Herausgeber: Bayerisches Landesamt für Umwelt

Quelle: Meldungen ehrenamtlicher Mitarbeiter, eigene Kartierungen und Literaturlauswertungen

Belegte Quadranten: 117

Rote Liste Bayern: *

FFH Anhang 2:

FFH Anhang 5:

Anzahl Nachweise: 608

Rote Liste Deutschland: V

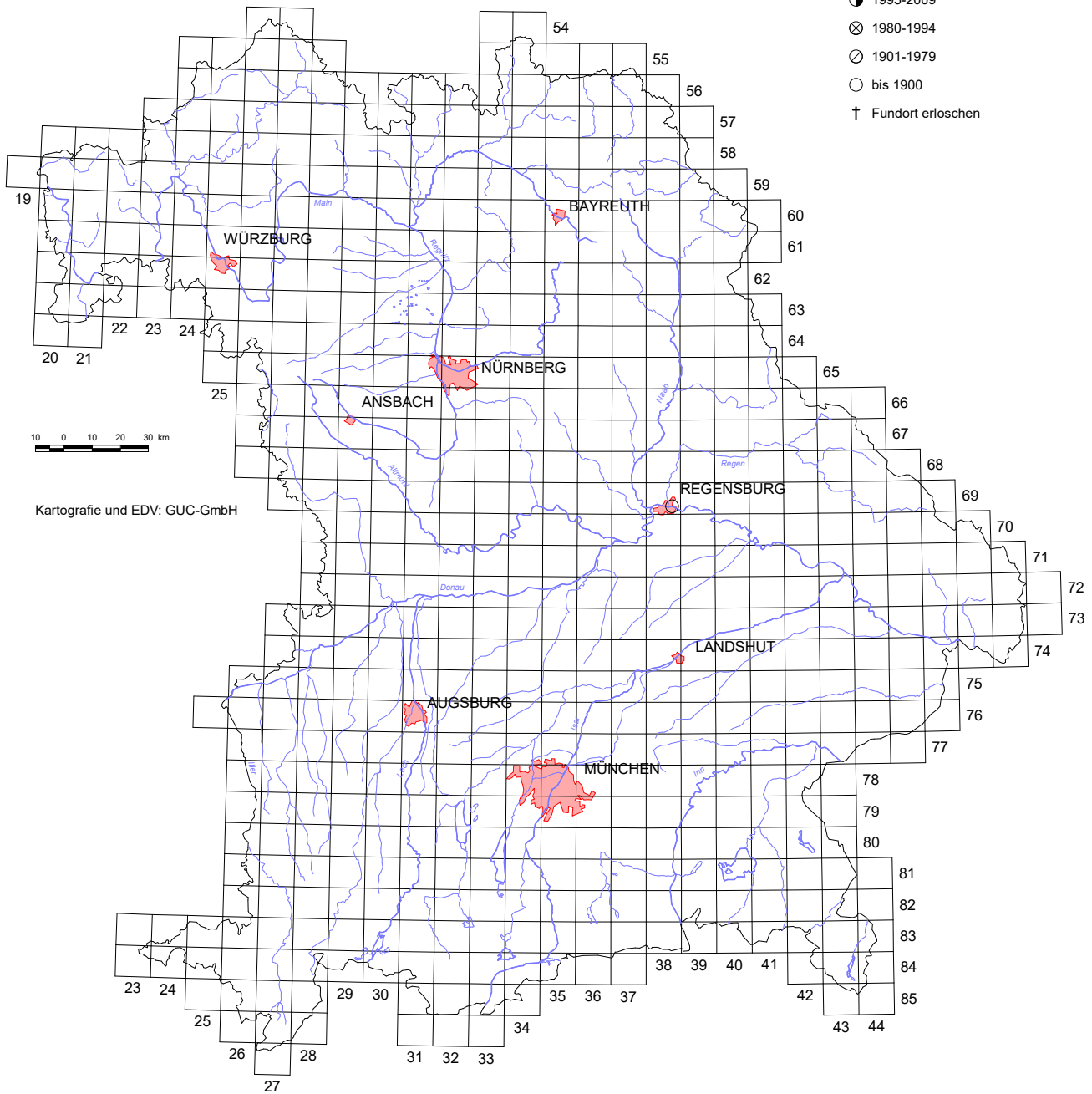
FFH Anhang 4:

VSR Anhang 1:

Stand: 01.04.2023

Erfassungsjahr:

- 2010-2023
- ◐ 1995-2009
- ⊗ 1980-1994
- ⊘ 1901-1979
- bis 1900
- † Fundort erloschen



Kartografie und EDV: GUC-GmbH

Herausgeber: Bayerisches Landesamt für Umwelt

Quelle: Meldungen ehrenamtlicher Mitarbeiter, eigene Kartierungen und Literaturlauswertungen

Belegte Quadranten: 1

Rote Liste Bayern: 0

FFH Anhang 2:

FFH Anhang 5:

Anzahl Nachweise: 1

Rote Liste Deutschland: 1

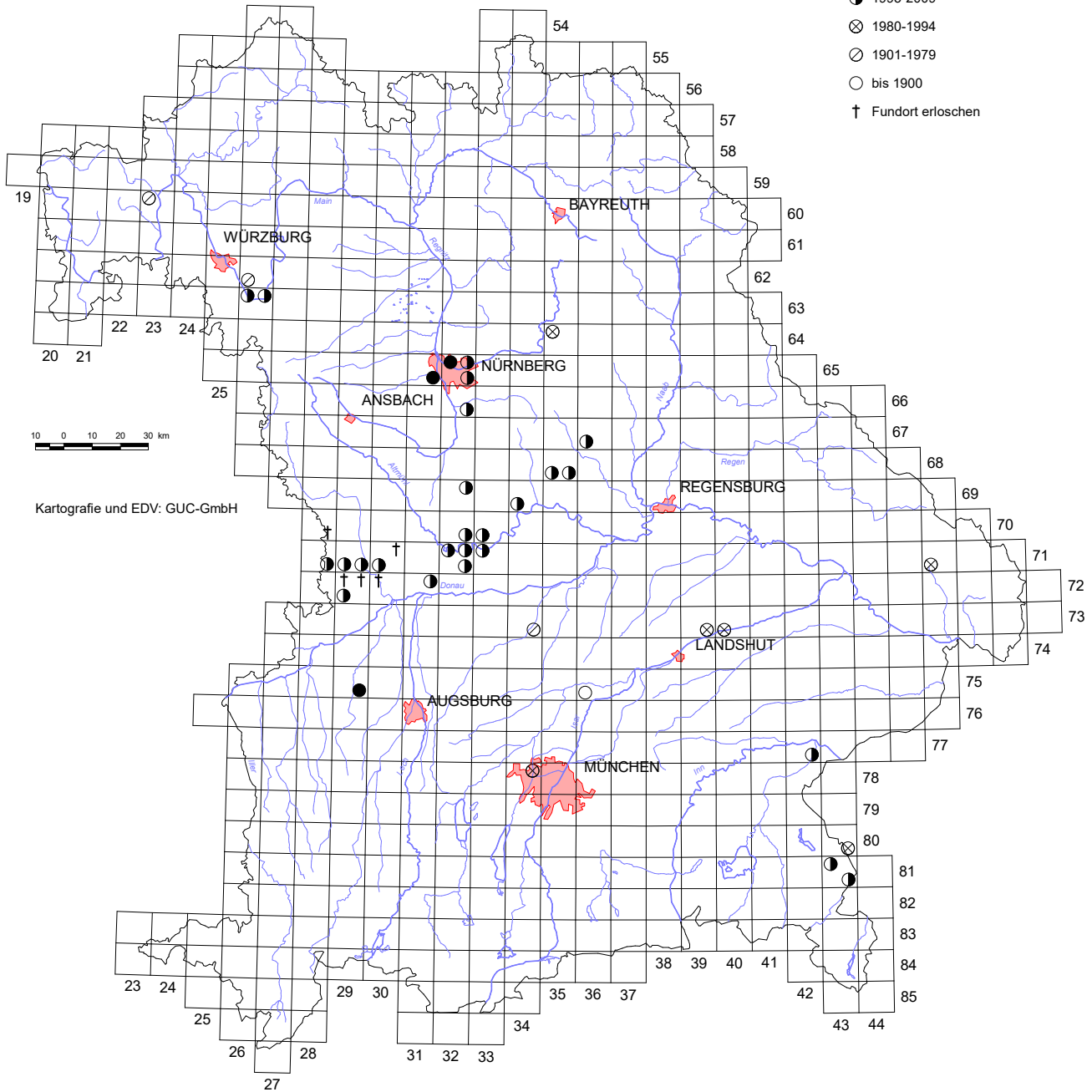
FFH Anhang 4:

VSR Anhang 1:

Stand: 01.04.2023

Erfassungsjahr:

- 2010-2023
- ◐ 1995-2009
- ⊗ 1980-1994
- ⊙ 1901-1979
- bis 1900
- † Fundort erloschen



Herausgeber: Bayerisches Landesamt für Umwelt

Quelle: Meldungen ehrenamtlicher Mitarbeiter, eigene Kartierungen und Literatursauswertungen

Belegte Quadranten: 43

Rote Liste Bayern: D

FFH Anhang 2:

FFH Anhang 5:

Anzahl Nachweise: 87

Rote Liste Deutschland: D

FFH Anhang 4:

VSR Anhang 1:

Artenschutzkartierung Bayern

Myrmeleotettix maculatus

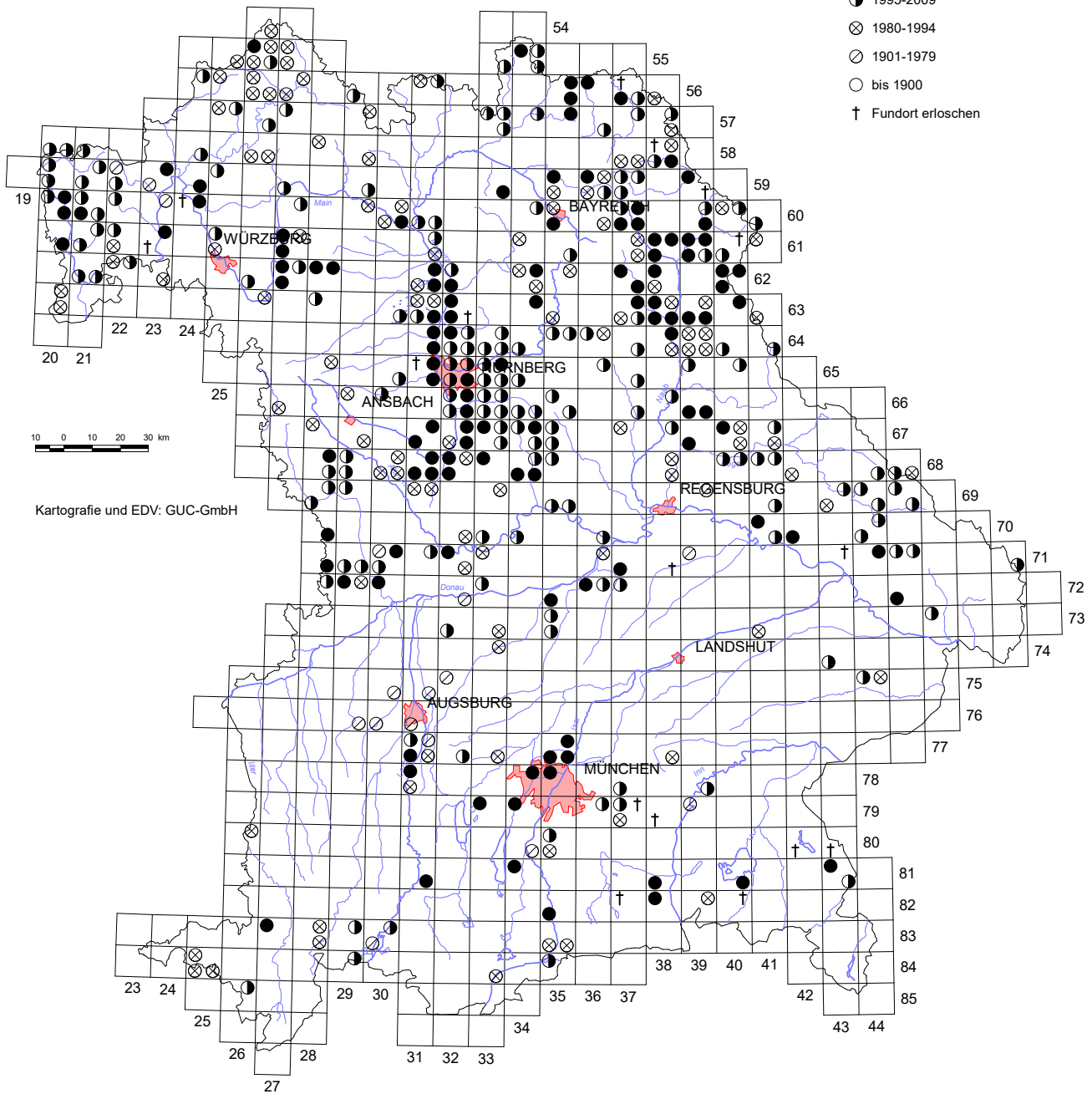
Quadranten-Raster

Gefleckte Keulenschrecke

Stand: 01.04.2023

Erfassungsjahr:

- 2010-2023
- ◐ 1995-2009
- ⊗ 1980-1994
- ⊙ 1901-1979
- bis 1900
- † Fundort erloschen



Herausgeber: Bayerisches Landesamt für Umwelt

Quelle: Meldungen ehrenamtlicher Mitarbeiter, eigene Kartierungen und Literaturlauswertungen

Belegte Quadranten: 431

Rote Liste Bayern: 3

FFH Anhang 2:

FFH Anhang 5:

Anzahl Nachweise: 2222

Rote Liste Deutschland: *

FFH Anhang 4:

VSR Anhang 1:

Artenschutzkartierung Bayern

Nemobius sylvestris

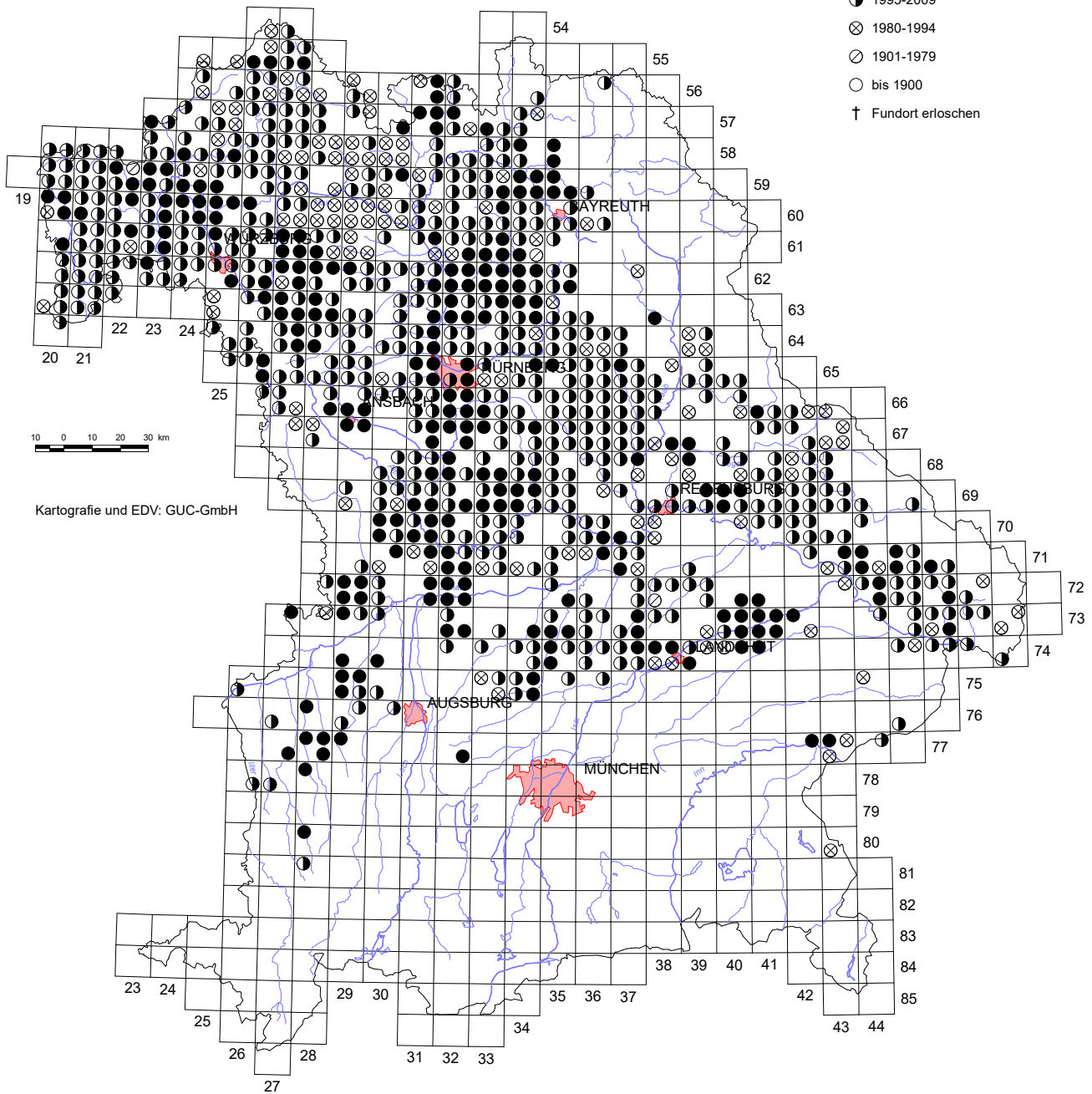
Quadranten-Raster

Waldgrille

Stand: 01.04.2023

Erfassungsjahr:

- 2010-2023
- ◐ 1995-2009
- ⊗ 1980-1994
- ⊙ 1901-1979
- bis 1900
- † Fundort erloschen



Herausgeber: Bayerisches Landesamt für Umwelt

Quelle: Meldungen ehrenamtlicher Mitarbeiter, eigene Kartierungen und Literaturauswertungen

Belegte Quadranten: 889

Rote Liste Bayern: *

FFH Anhang 2:

FFH Anhang 5:

Anzahl Nachweise: 4374

Rote Liste Deutschland: *

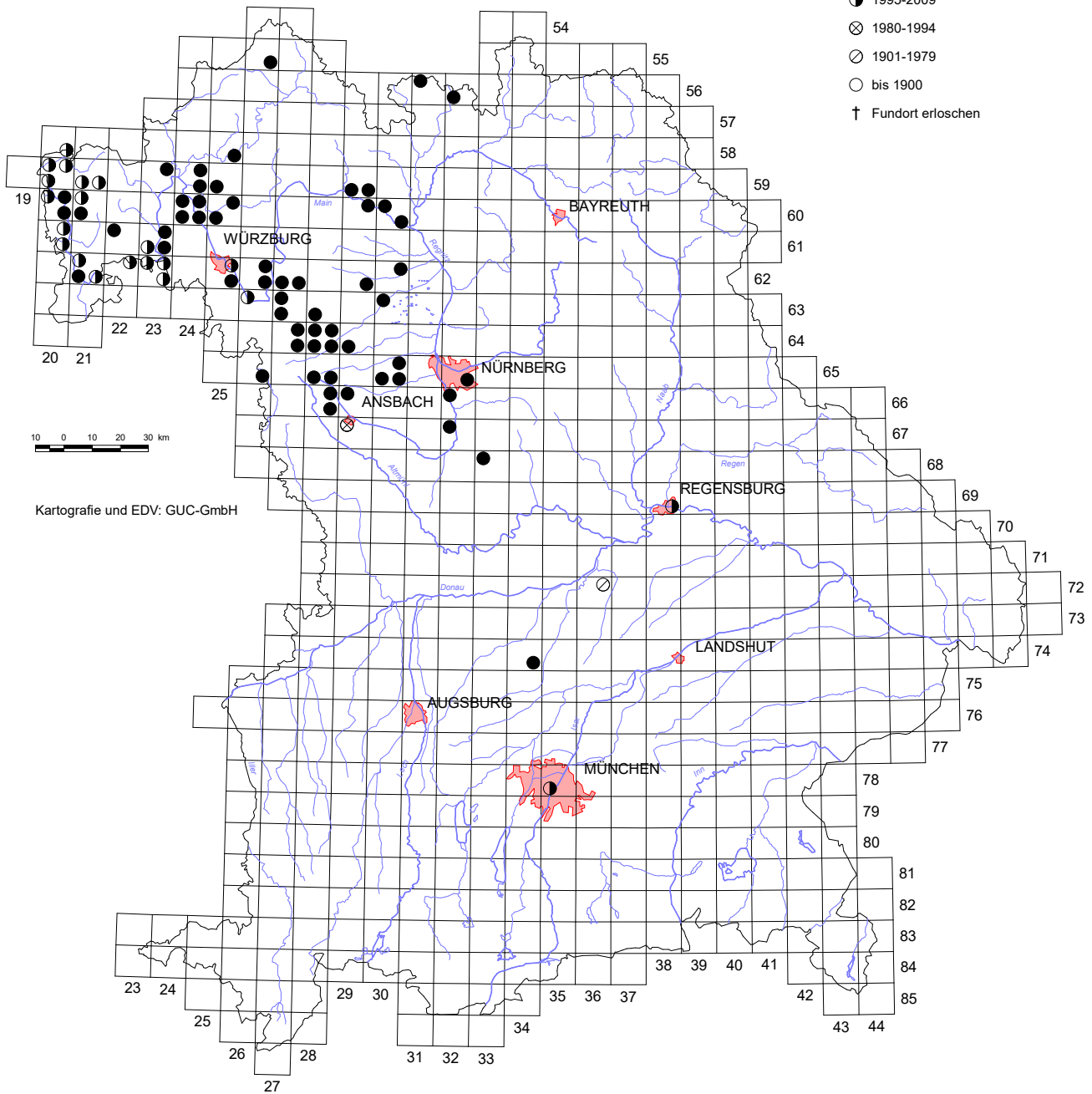
FFH Anhang 4:

VSR Anhang 1:

Stand: 01.04.2023

Erfassungsjahr:

- 2010-2023
- ◐ 1995-2009
- ⊗ 1980-1994
- ⊙ 1901-1979
- bis 1900
- † Fundort erloschen



Herausgeber: Bayerisches Landesamt für Umwelt

Quelle: Meldungen ehrenamtlicher Mitarbeiter, eigene Kartierungen und Literaturauswertungen

Belegte Quadranten: 81

Rote Liste Bayern: *

FFH Anhang 2:

FFH Anhang 5:

Anzahl Nachweise: 300

Rote Liste Deutschland: *

FFH Anhang 4:

VSR Anhang 1:

Artenschutzkartierung Bayern

Oedipoda caerulescens

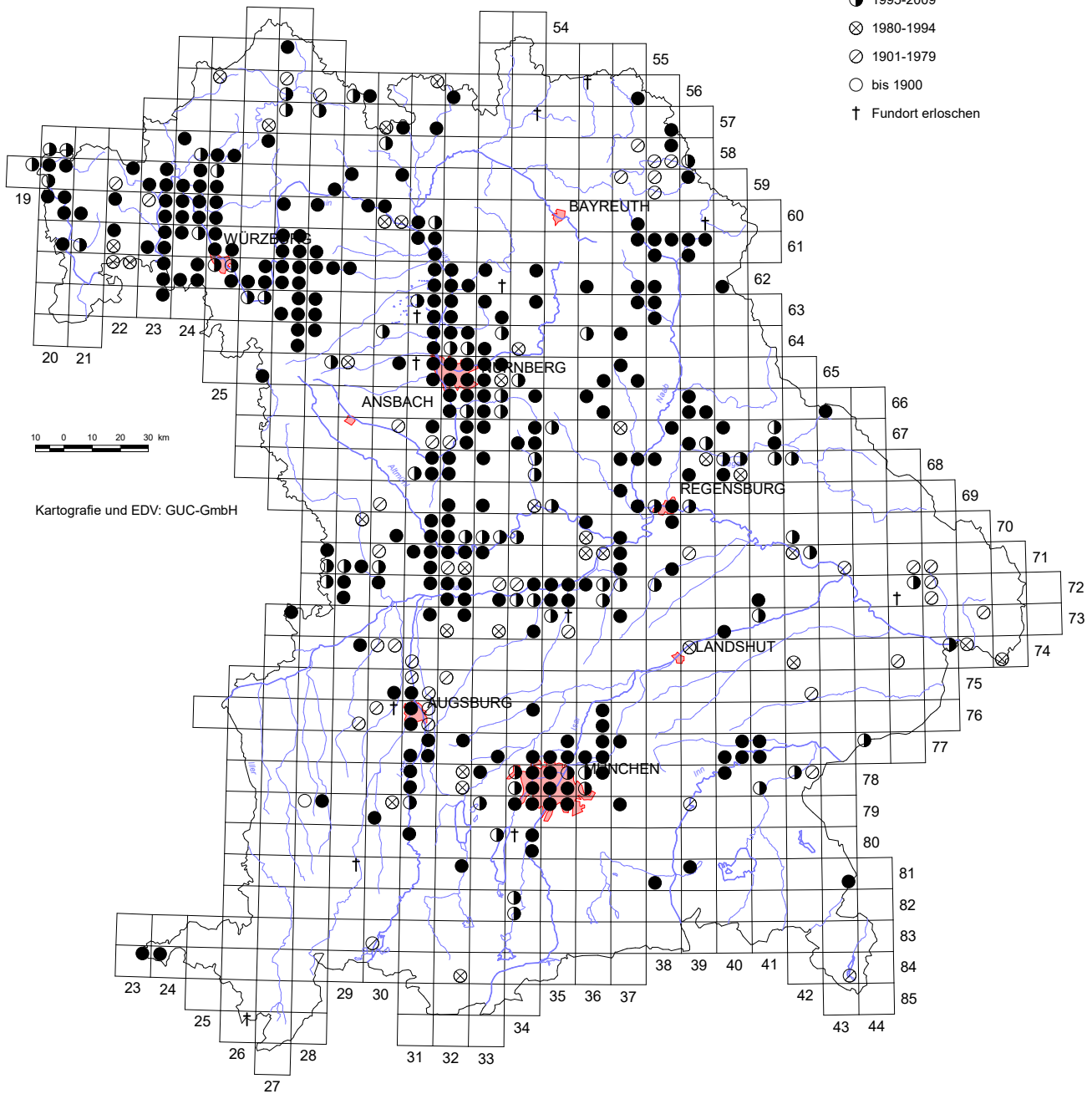
Quadranten-Raster

Blaflügelige Ödlandschrecke

Stand: 01.04.2023

Erfassungsjahr:

- 2010-2023
- ◐ 1995-2009
- ⊗ 1980-1994
- ⊖ 1901-1979
- bis 1900
- † Fundort erloschen



Kartografie und EDV: GUC-GmbH

Herausgeber: Bayerisches Landesamt für Umwelt

Quelle: Meldungen ehrenamtlicher Mitarbeiter, eigene Kartierungen und Literaturlauswertungen

Belegte Quadranten: 429

Rote Liste Bayern: 3

FFH Anhang 2:

FFH Anhang 5:

Anzahl Nachweise: 3334

Rote Liste Deutschland: V

FFH Anhang 4:

VSR Anhang 1:

Artenschutzkartierung Bayern

Oedipoda germanica

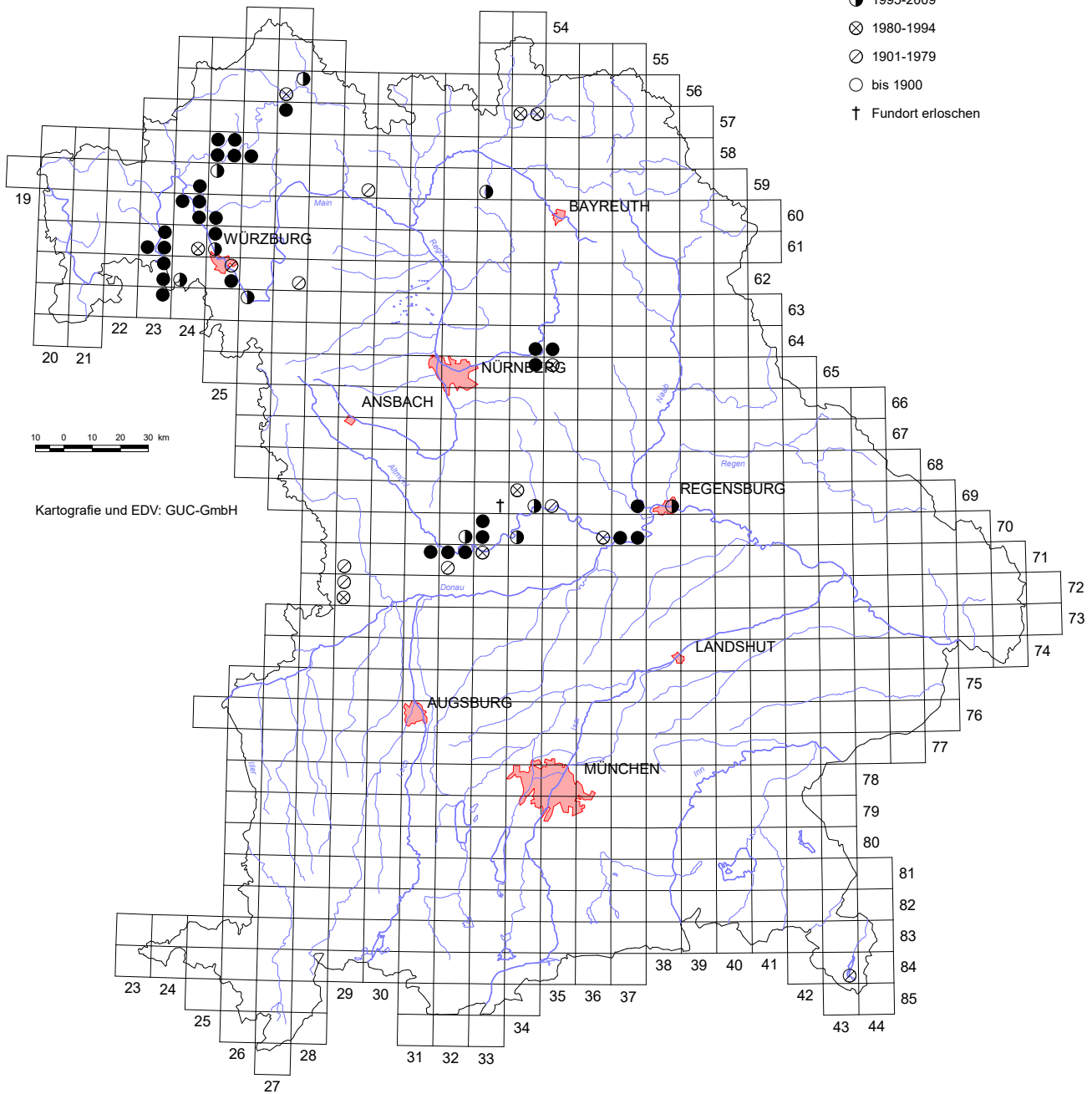
Quadranten-Raster

Rotflügelige Ödlandschrecke

Stand: 01.04.2023

Erfassungsjahr:

- 2010-2023
- ◐ 1995-2009
- ⊗ 1980-1994
- ⊙ 1901-1979
- bis 1900
- † Fundort erloschen



Kartografie und EDV: GUC-GmbH

Herausgeber: Bayerisches Landesamt für Umwelt

Quelle: Meldungen ehrenamtlicher Mitarbeiter, eigene Kartierungen und Literaturauswertungen

Belegte Quadranten: 58

Rote Liste Bayern: 2

FFH Anhang 2:

FFH Anhang 5:

Anzahl Nachweise: 453

Rote Liste Deutschland: 1

FFH Anhang 4:

VSR Anhang 1:

Artenschutzkartierung Bayern

Omocestus haemorrhoidalis

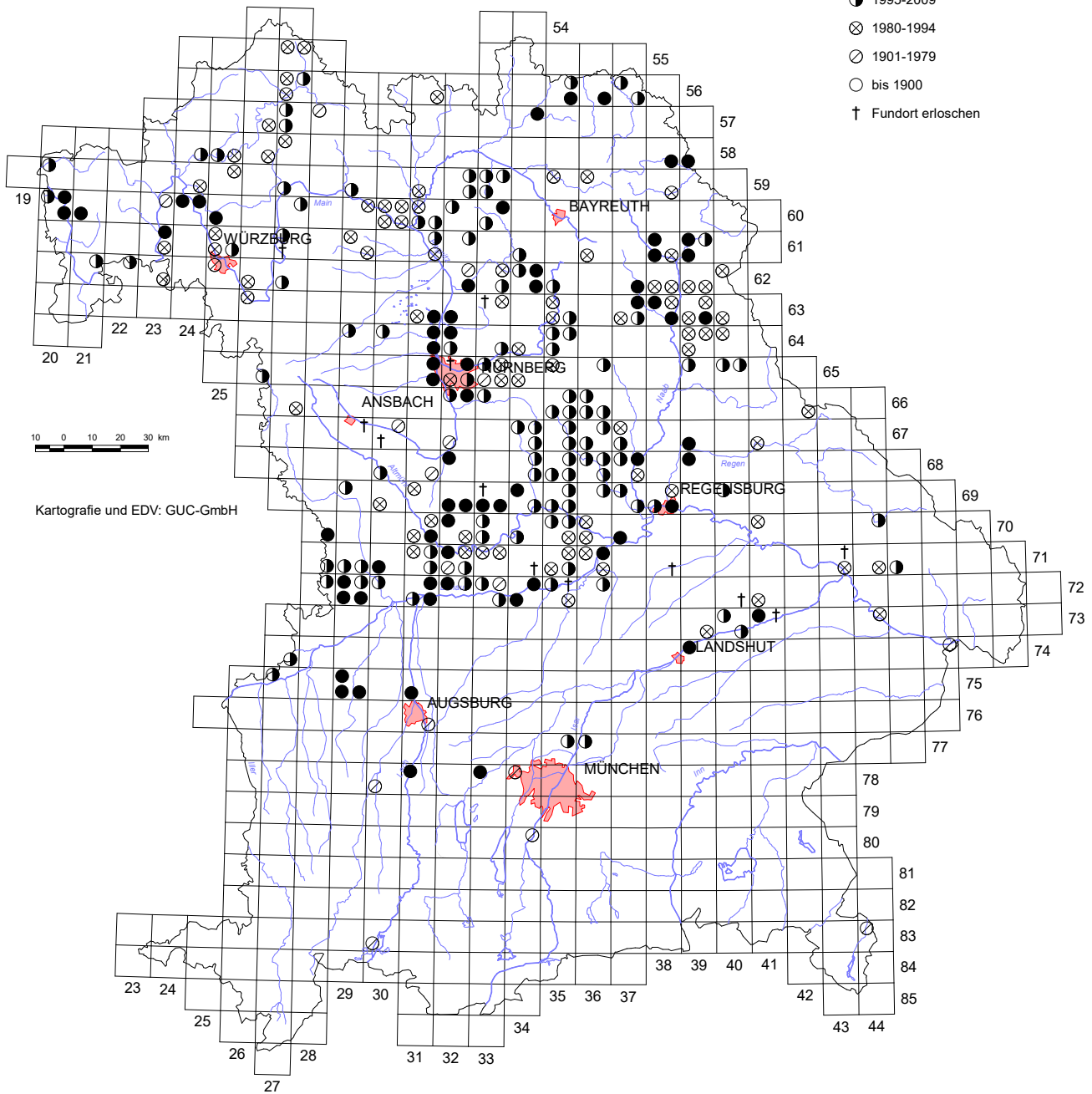
Quadranten-Raster

Rotleibiger Grashüpfer

Stand: 01.04.2023

Erfassungsjahr:

- 2010-2023
- ◐ 1995-2009
- ⊗ 1980-1994
- ⊘ 1901-1979
- bis 1900
- † Fundort erloschen



Kartografie und EDV: GUC-GmbH

Herausgeber: Bayerisches Landesamt für Umwelt

Quelle: Meldungen ehrenamtlicher Mitarbeiter, eigene Kartierungen und Literaturauswertungen

Belegte Quadranten: 298

Rote Liste Bayern: 2

FFH Anhang 2:

FFH Anhang 5:

Anzahl Nachweise: 1269

Rote Liste Deutschland: 3

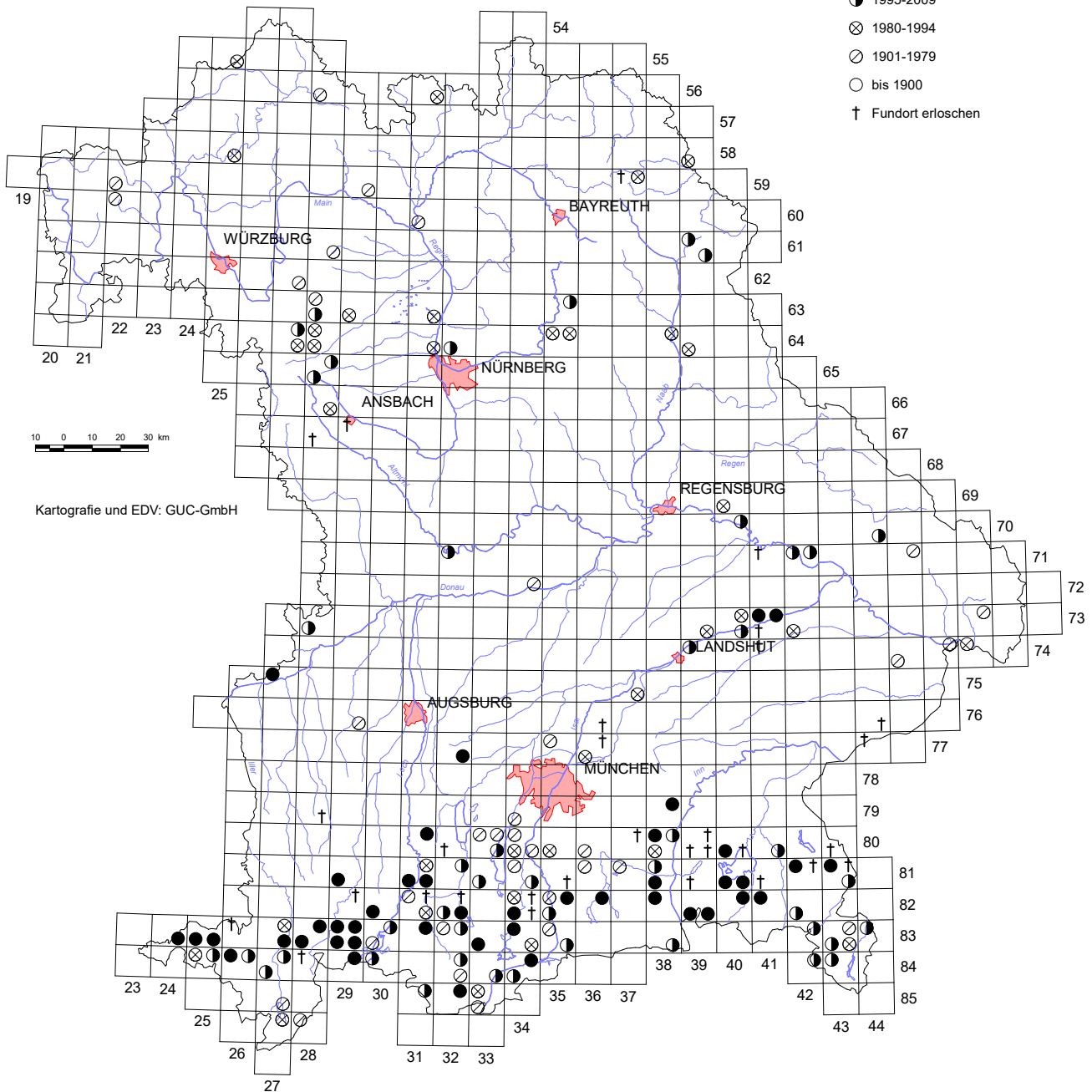
FFH Anhang 4:

VSR Anhang 1:

Stand: 01.04.2023

Erfassungsjahr:

- 2010-2023
- ◐ 1995-2009
- ⊗ 1980-1994
- ⊙ 1901-1979
- bis 1900
- † Fundort erloschen



Herausgeber: Bayerisches Landesamt für Umwelt

Quelle: Meldungen ehrenamtlicher Mitarbeiter, eigene Kartierungen und Literaturauswertungen

Belegte Quadranten: 187

Rote Liste Bayern: 2

FFH Anhang 2:

FFH Anhang 5:

Anzahl Nachweise: 747

Rote Liste Deutschland: 2

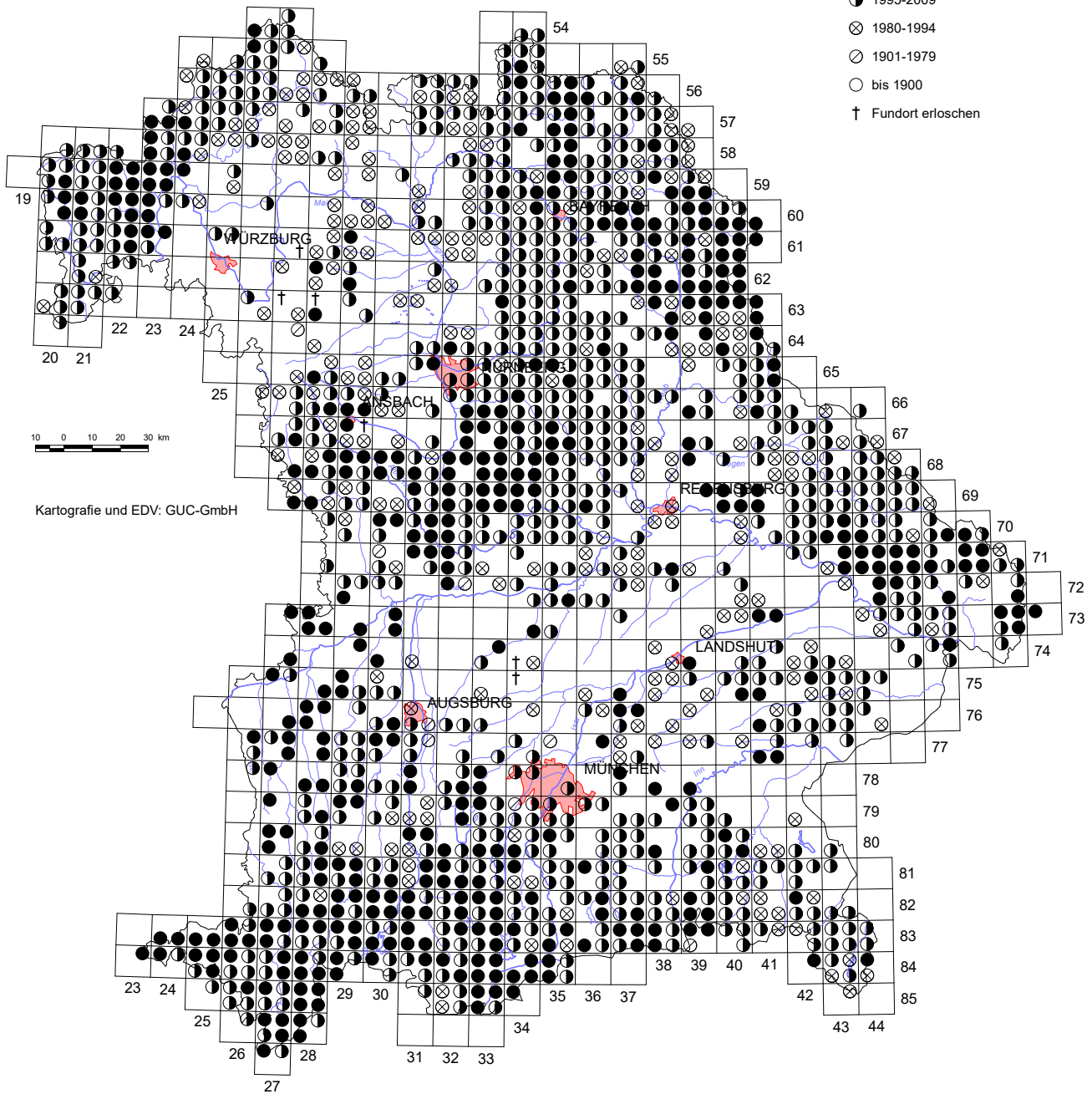
FFH Anhang 4:

VSR Anhang 1:

Stand: 01.04.2023

Erfassungsjahr:

- 2010-2023
- ◐ 1995-2009
- ⊗ 1980-1994
- ⊙ 1901-1979
- bis 1900
- † Fundort erloschen



Kartografie und EDV: GUC-GmbH

Herausgeber: Bayerisches Landesamt für Umwelt

Quelle: Meldungen ehrenamtlicher Mitarbeiter, eigene Kartierungen und Literaturlauswertungen

Belegte Quadranten: 1410

Rote Liste Bayern: V

FFH Anhang 2:

FFH Anhang 5:

Anzahl Nachweise: 9391

Rote Liste Deutschland: *

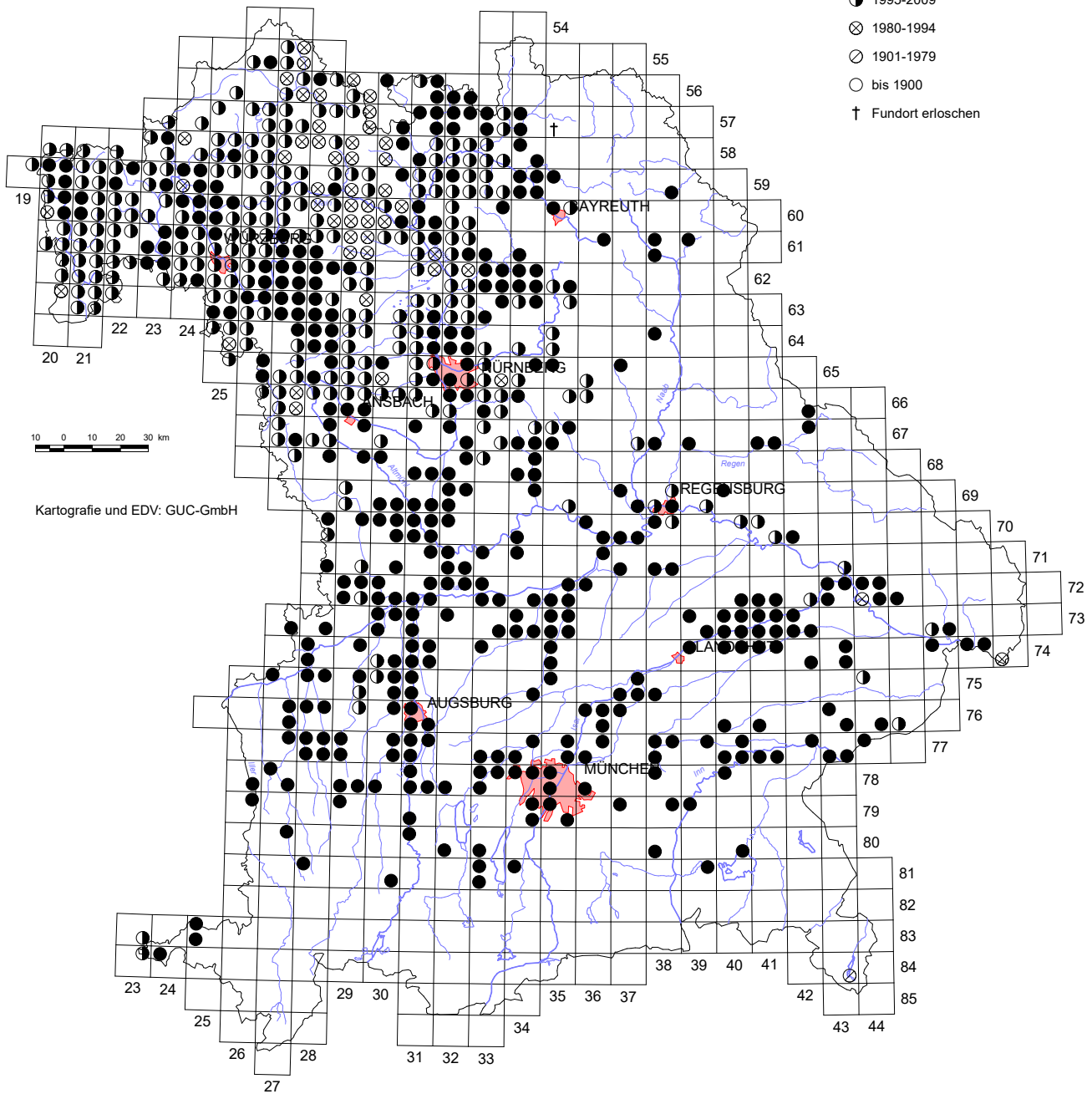
FFH Anhang 4:

VSR Anhang 1:

Stand: 01.04.2023

Erfassungsjahr:

- 2010-2023
- ◐ 1995-2009
- ⊗ 1980-1994
- ⊘ 1901-1979
- bis 1900
- † Fundort erloschen



Herausgeber: Bayerisches Landesamt für Umwelt

Quelle: Meldungen ehrenamtlicher Mitarbeiter, eigene Kartierungen und Literaturlauswertungen

Belegte Quadranten: 721

Rote Liste Bayern: *

FFH Anhang 2:

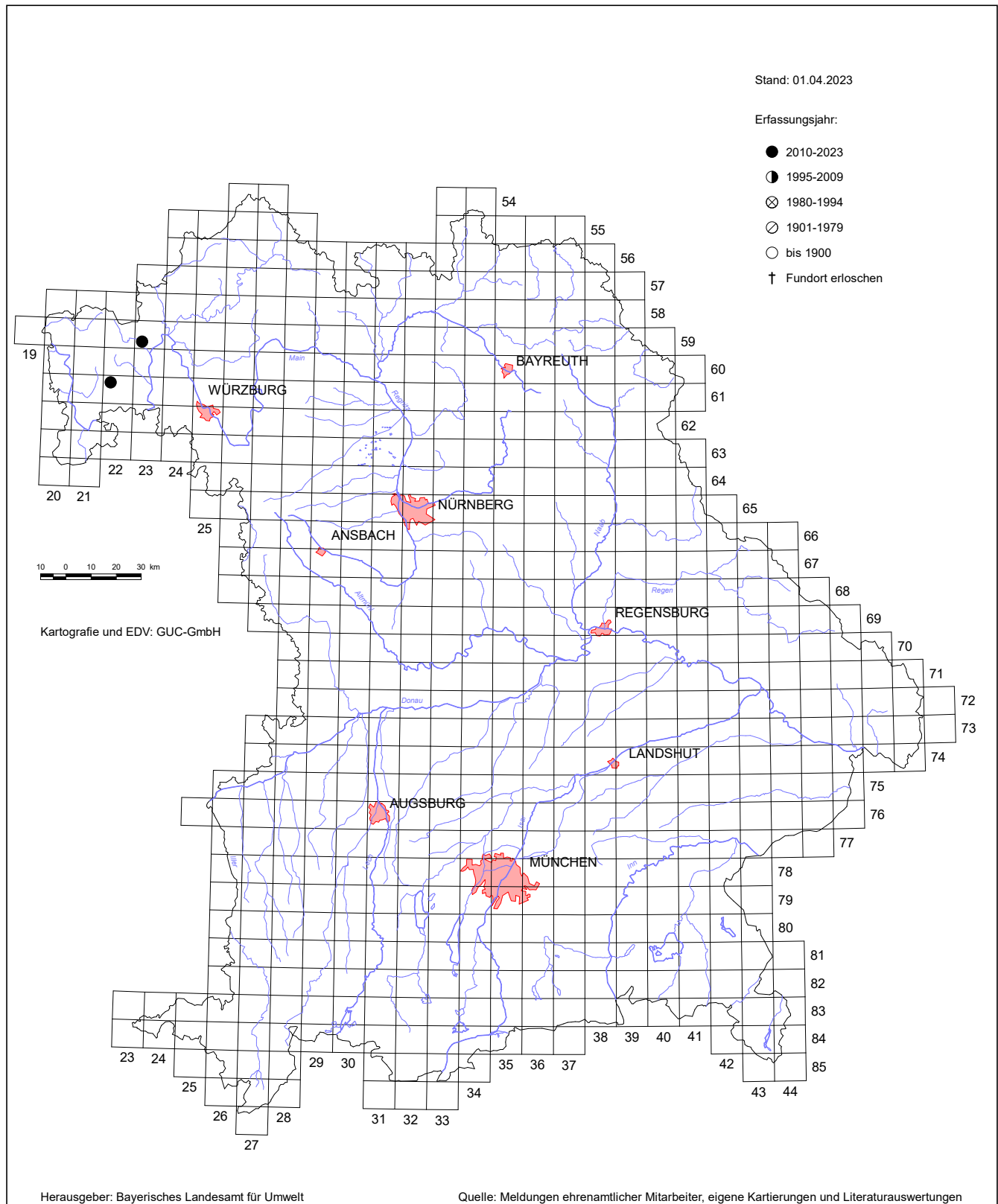
FFH Anhang 5:

Anzahl Nachweise: 3143

Rote Liste Deutschland: *

FFH Anhang 4:

VSR Anhang 1:



Belegte Quadranten: 2

Rote Liste Bayern:

FFH Anhang 2:

FFH Anhang 5:

Anzahl Nachweise: 5

Rote Liste Deutschland:

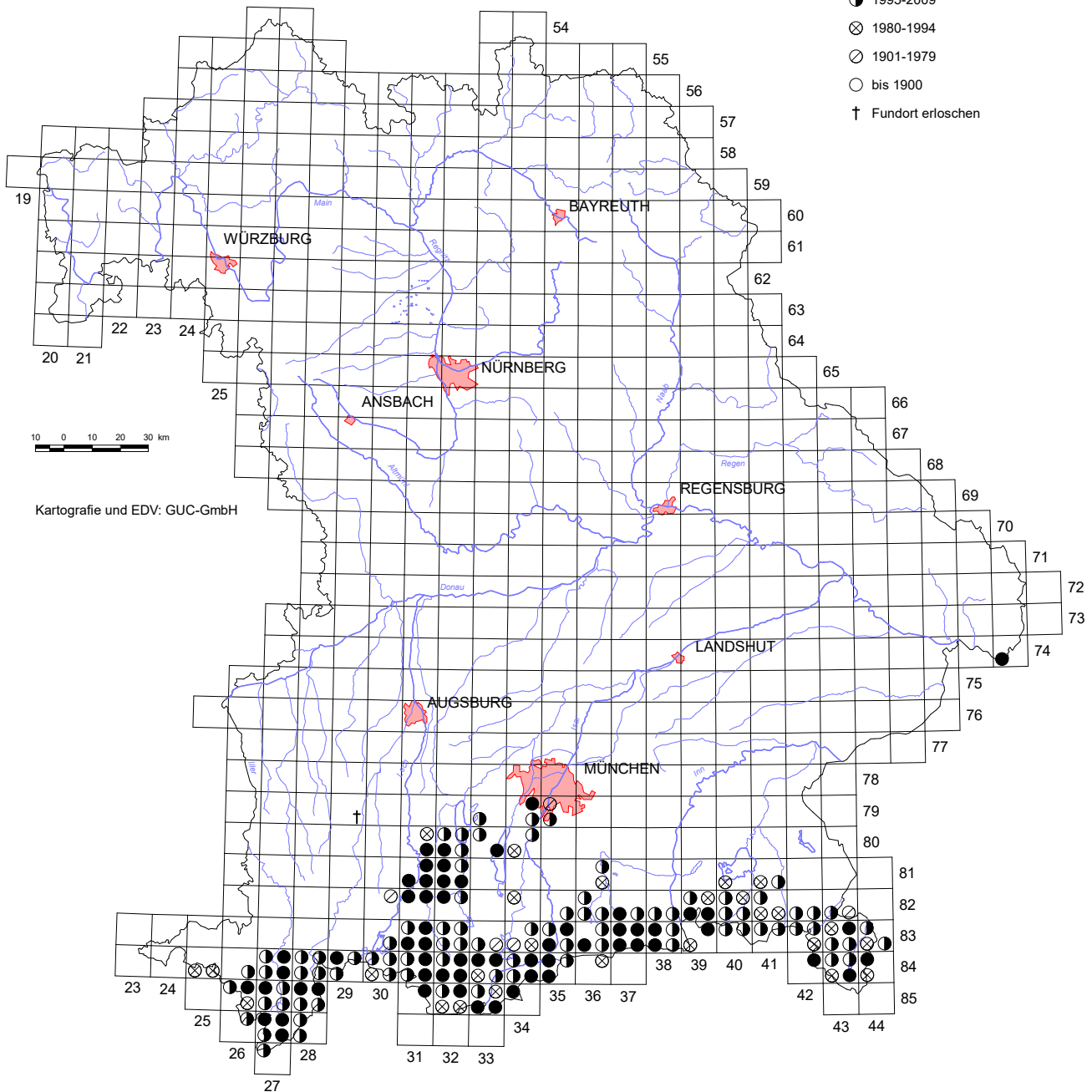
FFH Anhang 4:

VSR Anhang 1:

Stand: 01.04.2023

Erfassungsjahr:

- 2010-2023
- ◐ 1995-2009
- ⊗ 1980-1994
- ⊘ 1901-1979
- bis 1900
- † Fundort erloschen



Kartografie und EDV: GUC-GmbH

Herausgeber: Bayerisches Landesamt für Umwelt

Quelle: Meldungen ehrenamtlicher Mitarbeiter, eigene Kartierungen und Literaturauswertungen

Belegte Quadranten: 177

Rote Liste Bayern: *

FFH Anhang 2:

FFH Anhang 5:

Anzahl Nachweise: 1285

Rote Liste Deutschland: *

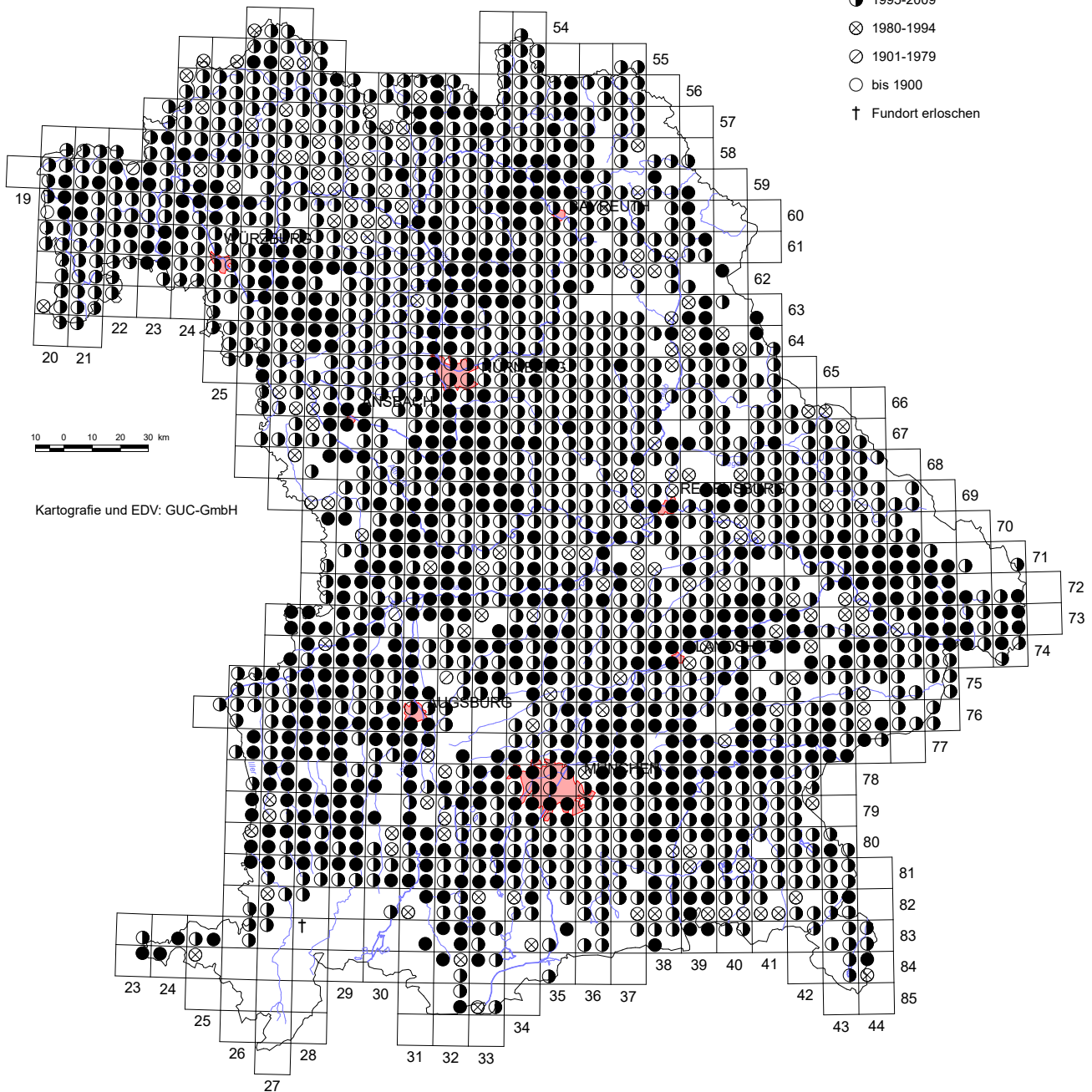
FFH Anhang 4:

VSR Anhang 1:

Stand: 01.04.2023

Erfassungsjahr:

- 2010-2023
- ◐ 1995-2009
- ⊗ 1980-1994
- ⊙ 1901-1979
- bis 1900
- † Fundort erloschen



Herausgeber: Bayerisches Landesamt für Umwelt

Quelle: Meldungen ehrenamtlicher Mitarbeiter, eigene Kartierungen und Literaturauswertungen

Belegte Quadranten: 1855

Rote Liste Bayern: *

FFH Anhang 2:

FFH Anhang 5:

Anzahl Nachweise: 15610

Rote Liste Deutschland: *

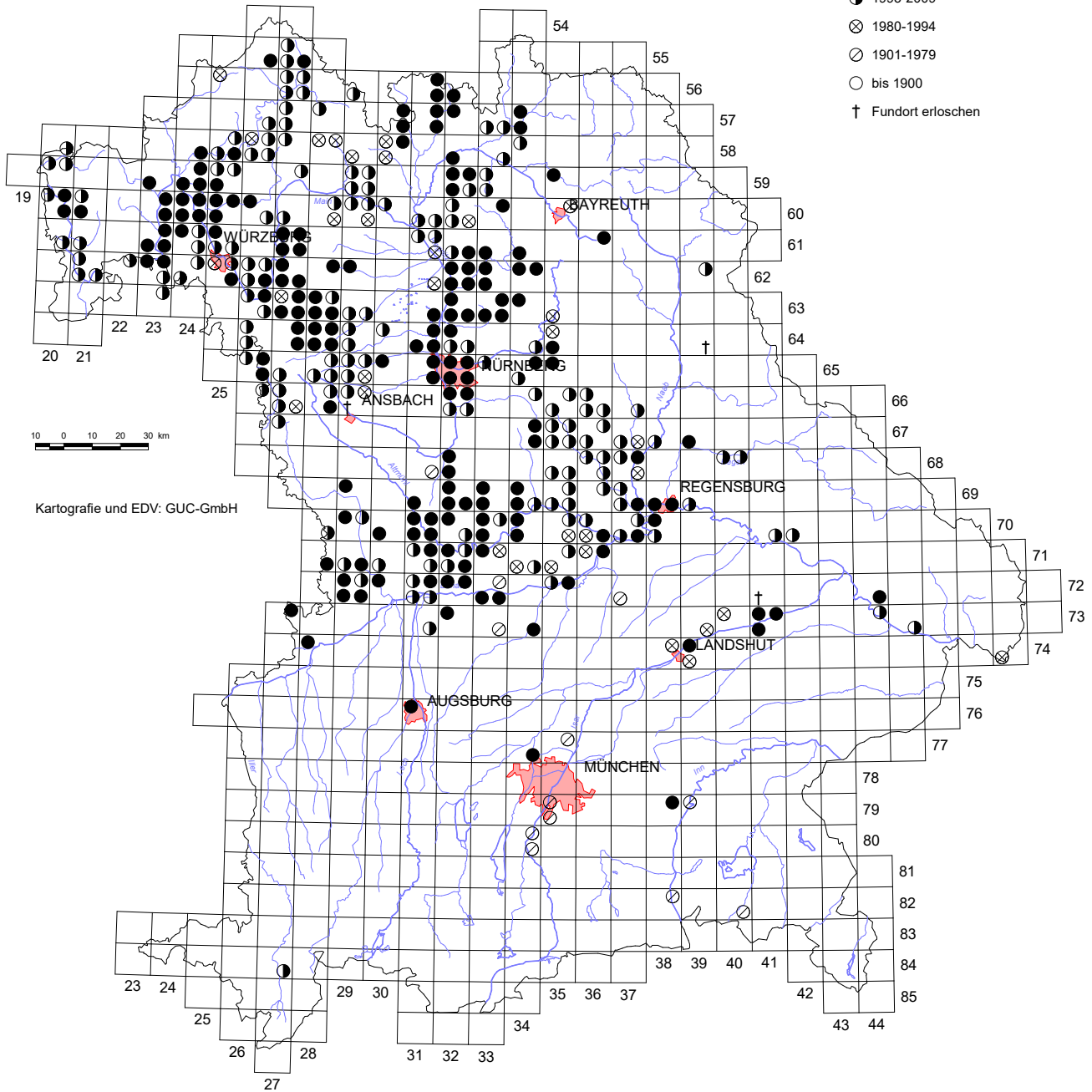
FFH Anhang 4:

VSR Anhang 1:

Stand: 01.04.2023

Erfassungsjahr:

- 2010-2023
- ◐ 1995-2009
- ⊗ 1980-1994
- ⊙ 1901-1979
- bis 1900
- † Fundort erloschen



Kartografie und EDV: GUC-GmbH

Herausgeber: Bayerisches Landesamt für Umwelt

Quelle: Meldungen ehrenamtlicher Mitarbeiter, eigene Kartierungen und Literaturauswertungen

Belegte Quadranten: 376

Rote Liste Bayern: 3

FFH Anhang 2:

FFH Anhang 5:

Anzahl Nachweise: 2410

Rote Liste Deutschland: *

FFH Anhang 4:

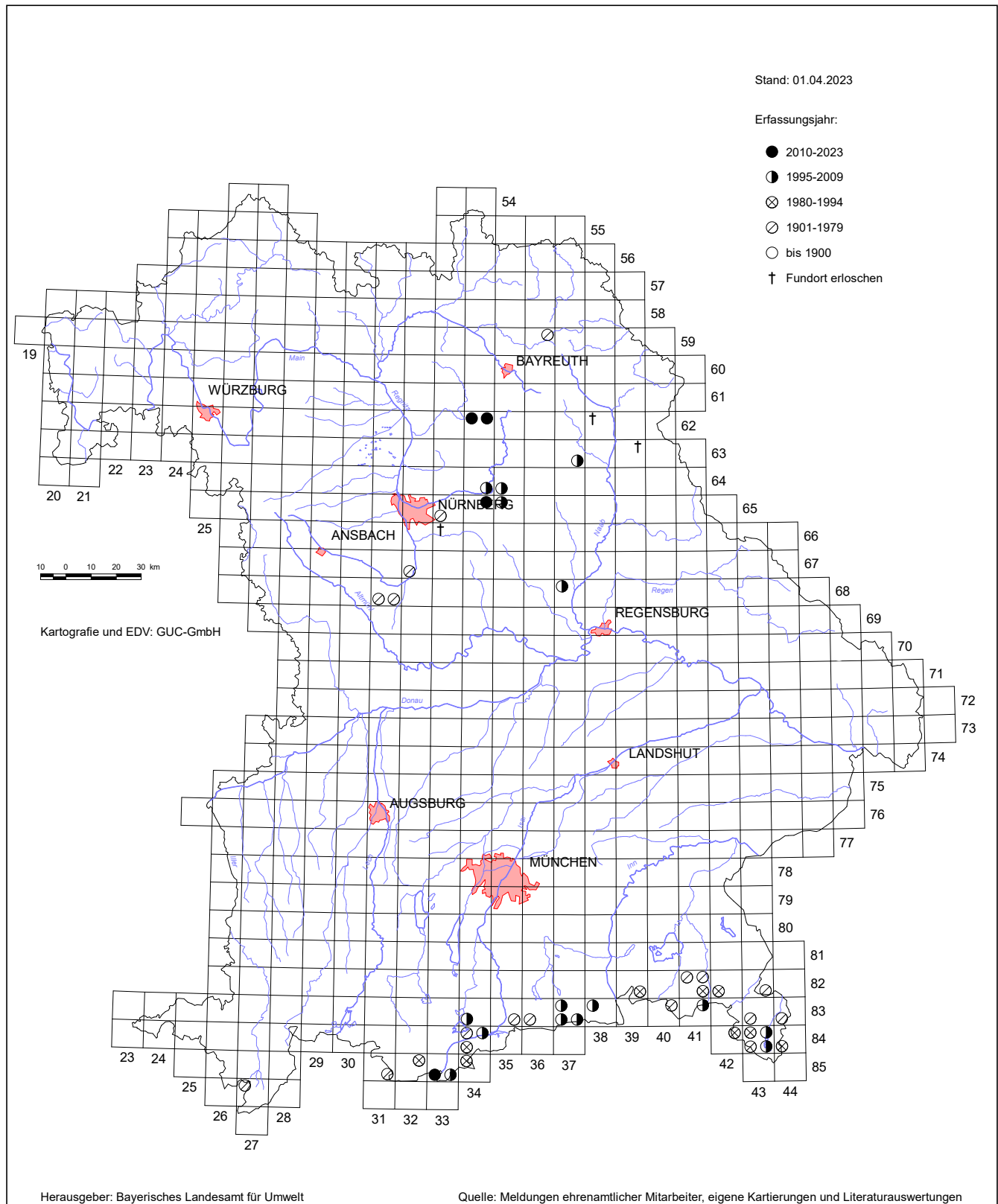
VSR Anhang 1:

Artenschutzkartierung Bayern

Podisma pedestris

Quadranten-Raster

Gewöhnliche Gebirgsschrecke



Belegte Quadranten: 49

Rote Liste Bayern: 2

FFH Anhang 2:

FFH Anhang 5:

Anzahl Nachweise: 138

Rote Liste Deutschland: 2

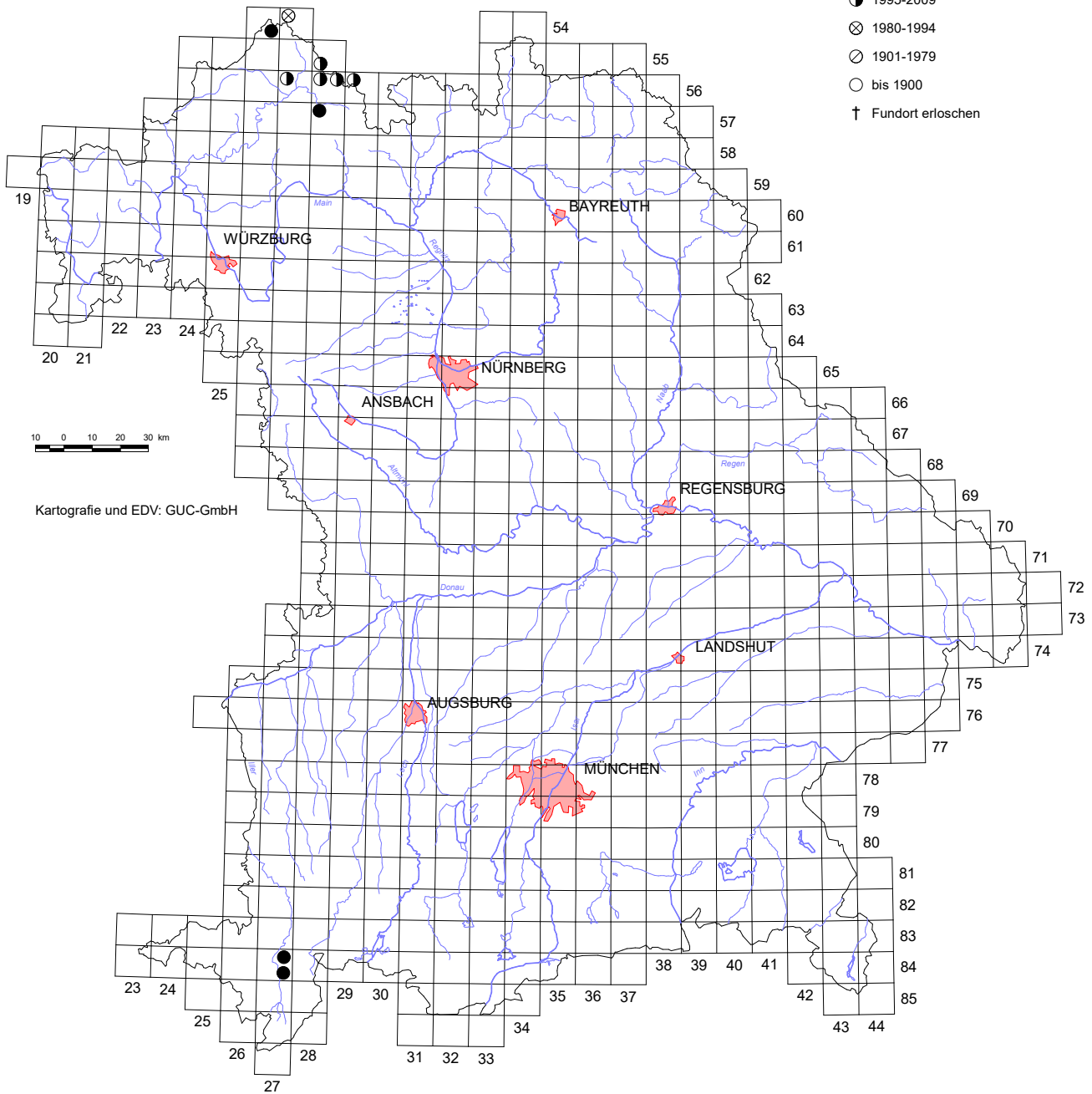
FFH Anhang 4:

VSR Anhang 1:

Stand: 01.04.2023

Erfassungsjahr:

- 2010-2023
- ◐ 1995-2009
- ⊗ 1980-1994
- ⊙ 1901-1979
- bis 1900
- † Fundort erloschen



Kartografie und EDV: GUC-GmbH

Herausgeber: Bayerisches Landesamt für Umwelt

Quelle: Meldungen ehrenamtlicher Mitarbeiter, eigene Kartierungen und Literaturlauswertungen

Belegte Quadranten: 10

Rote Liste Bayern: R

FFH Anhang 2:

FFH Anhang 5:

Anzahl Nachweise: 232

Rote Liste Deutschland: 2

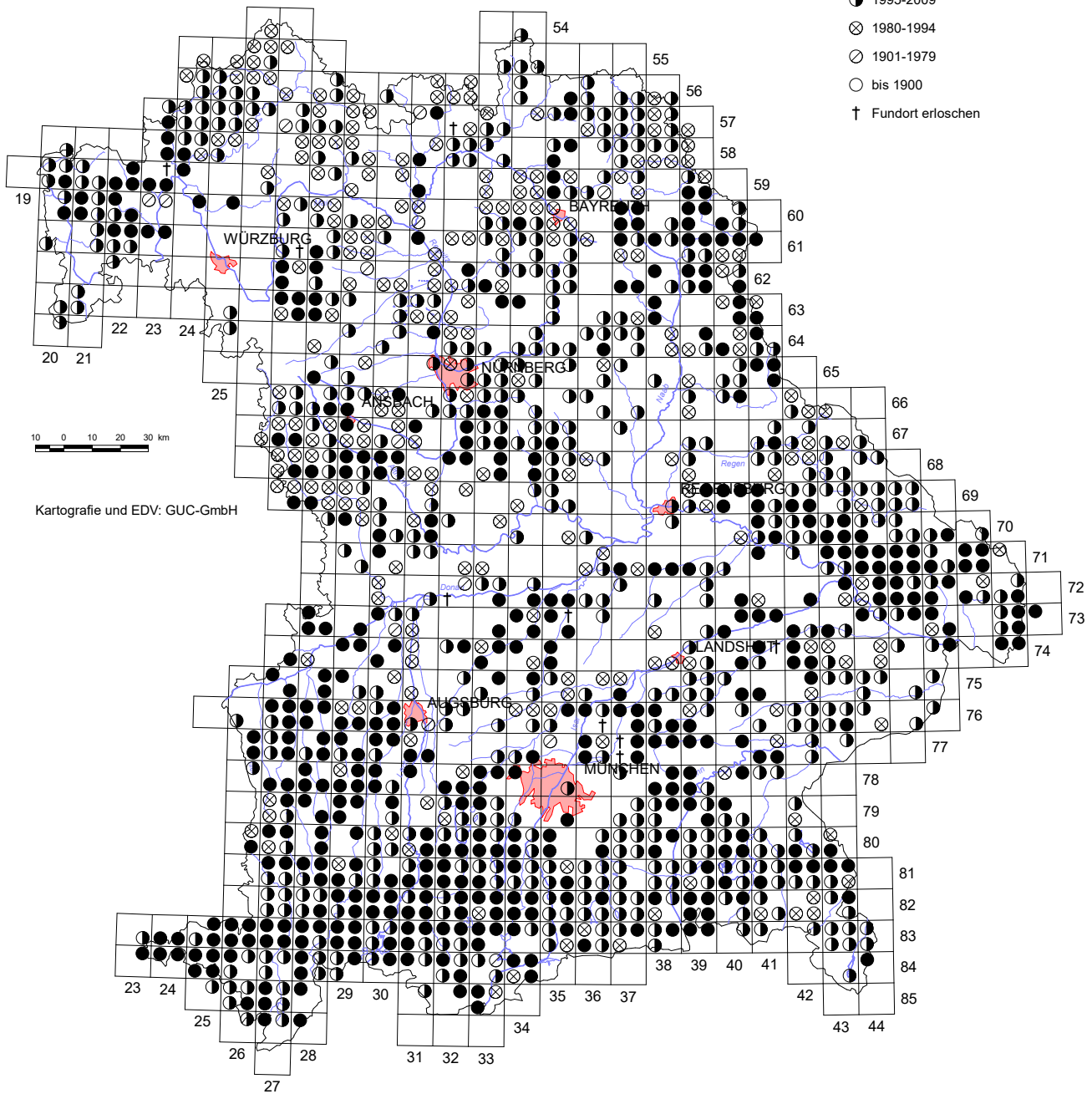
FFH Anhang 4:

VSR Anhang 1:

Stand: 01.04.2023

Erfassungsjahr:

- 2010-2023
- ◐ 1995-2009
- ⊗ 1980-1994
- ⊙ 1901-1979
- bis 1900
- † Fundort erloschen



Herausgeber: Bayerisches Landesamt für Umwelt

Quelle: Meldungen ehrenamtlicher Mitarbeiter, eigene Kartierungen und Literaturauswertungen

Belegte Quadranten: 1272

Rote Liste Bayern: V

FFH Anhang 2:

FFH Anhang 5:

Anzahl Nachweise: 8141

Rote Liste Deutschland: V

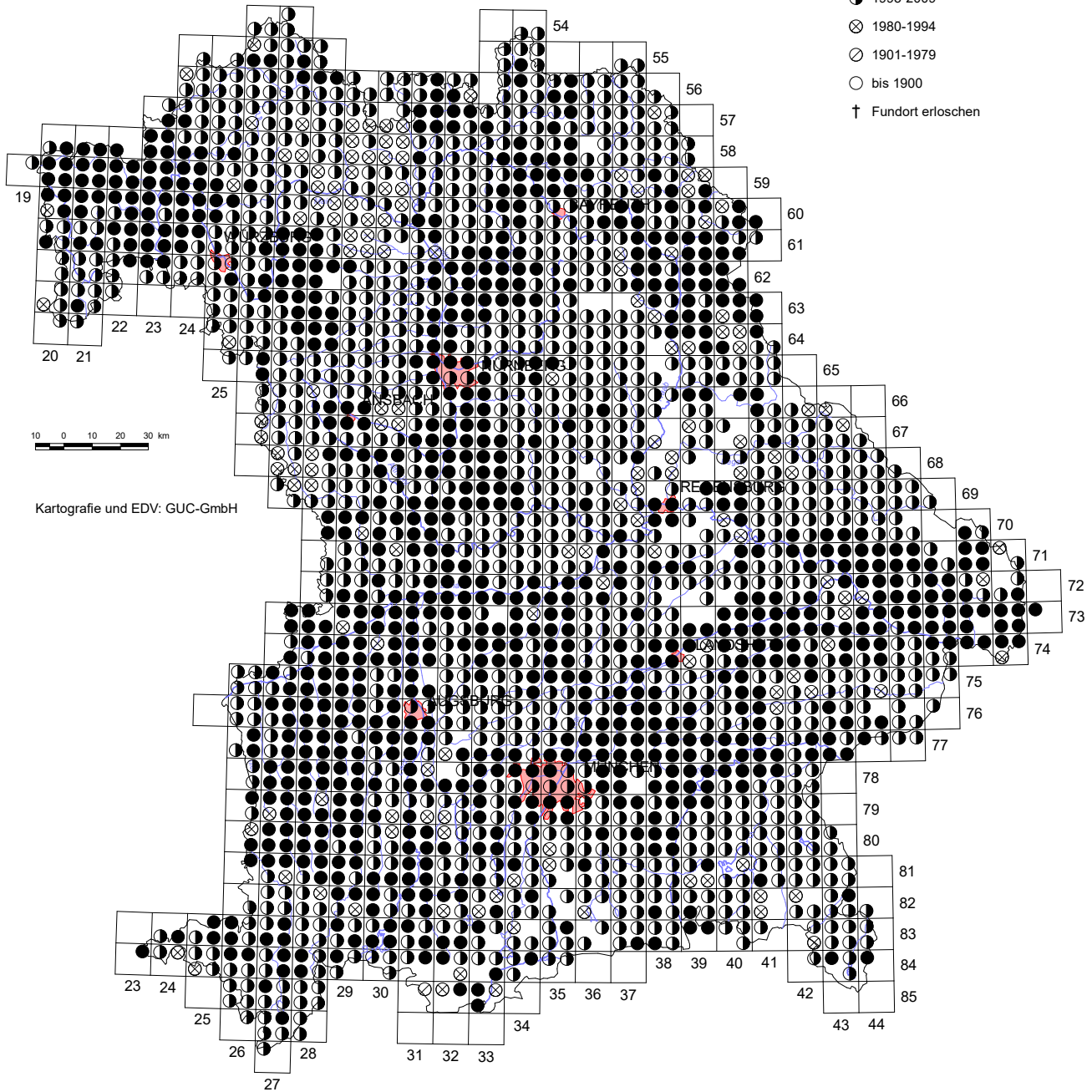
FFH Anhang 4:

VSR Anhang 1:

Stand: 01.04.2023

Erfassungsjahr:

- 2010-2023
- ◐ 1995-2009
- ⊗ 1980-1994
- ⊙ 1901-1979
- bis 1900
- † Fundort erloschen



Herausgeber: Bayerisches Landesamt für Umwelt

Quelle: Meldungen ehrenamtlicher Mitarbeiter, eigene Kartierungen und Literatursauswertungen

Belegte Quadranten: 2093

Rote Liste Bayern: *

FFH Anhang 2:

FFH Anhang 5:

Anzahl Nachweise: 26779

Rote Liste Deutschland: *

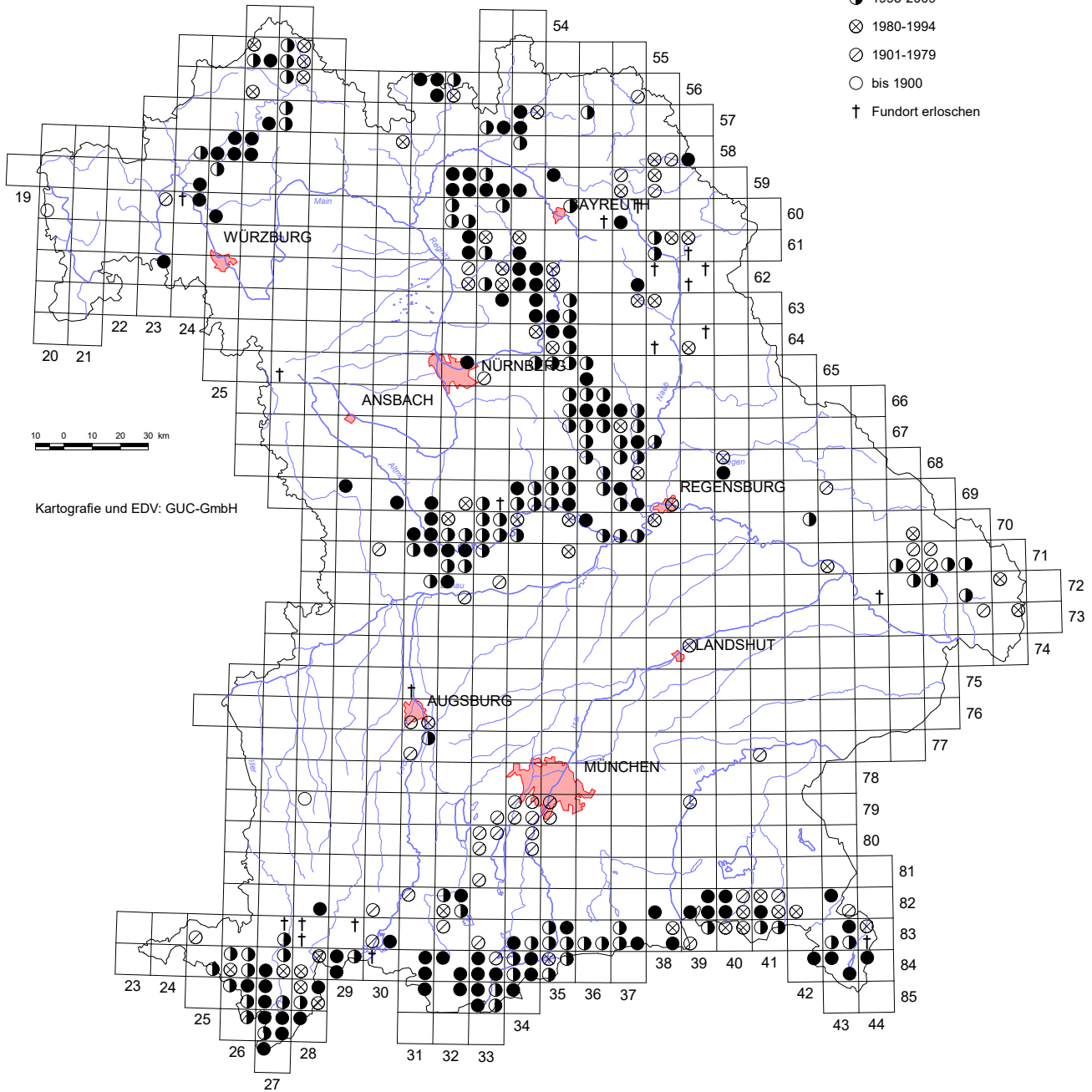
FFH Anhang 4:

VSR Anhang 1:

Stand: 01.04.2023

Erfassungsjahr:

- 2010-2023
- ◐ 1995-2009
- ⊗ 1980-1994
- ⊙ 1901-1979
- bis 1900
- † Fundort erloschen



Herausgeber: Bayerisches Landesamt für Umwelt

Quelle: Meldungen ehrenamtlicher Mitarbeiter, eigene Kartierungen und Literaturlauswertungen

Belegte Quadranten: 344

Rote Liste Bayern: 2

FFH Anhang 2:

FFH Anhang 5:

Anzahl Nachweise: 1807

Rote Liste Deutschland: 2

FFH Anhang 4:

VSR Anhang 1:

Artenschutzkartierung Bayern

Pteronemobius heydenii

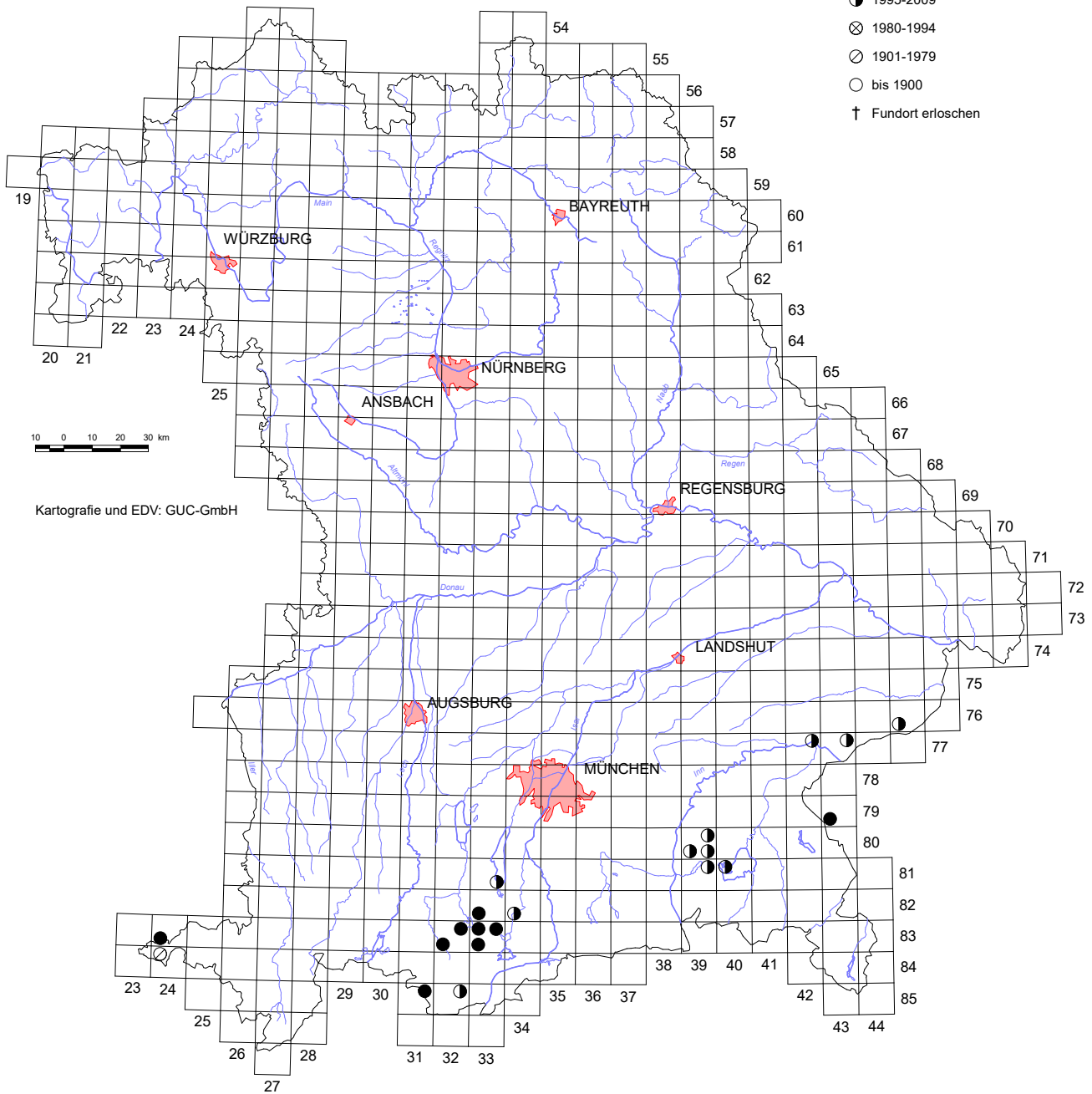
Quadranten-Raster

Sumpfgrille

Stand: 01.04.2023

Erfassungsjahr:

- 2010-2023
- ◐ 1995-2009
- ⊗ 1980-1994
- ⊙ 1901-1979
- bis 1900
- † Fundort erloschen



Herausgeber: Bayerisches Landesamt für Umwelt

Quelle: Meldungen ehrenamtlicher Mitarbeiter, eigene Kartierungen und Literaturlauswertungen

Belegte Quadranten: 21

Rote Liste Bayern: G

FFH Anhang 2:

FFH Anhang 5:

Anzahl Nachweise: 41

Rote Liste Deutschland: 2

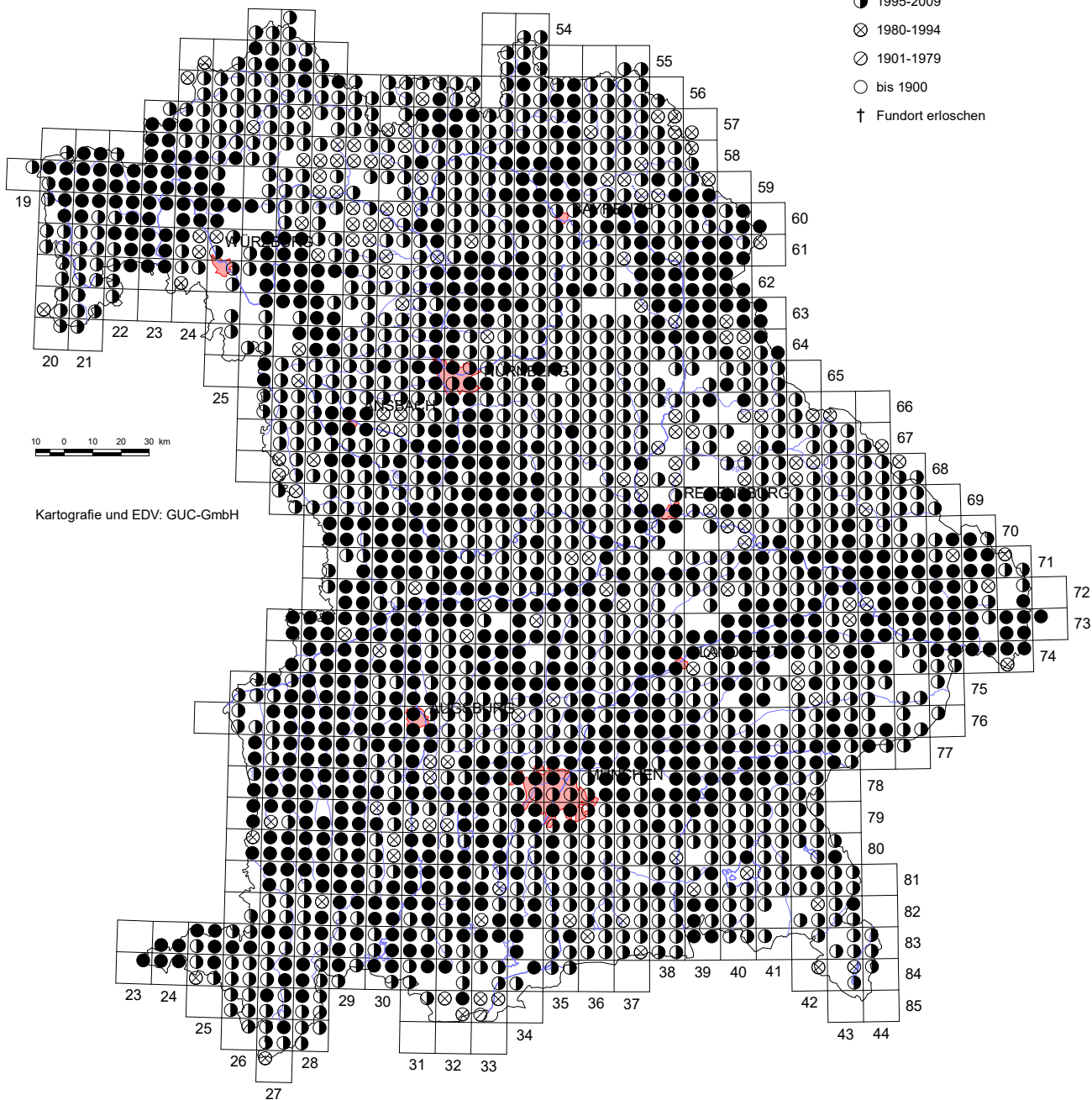
FFH Anhang 4:

VSR Anhang 1:

Stand: 01.04.2023

Erfassungsjahr:

- 2010-2023
- ◐ 1995-2009
- ⊗ 1980-1994
- ⊙ 1901-1979
- bis 1900
- † Fundort erloschen



Kartografie und EDV: GUC-GmbH

Herausgeber: Bayerisches Landesamt für Umwelt

Quelle: Meldungen ehrenamtlicher Mitarbeiter, eigene Kartierungen und Literaturlauswertungen

Belegte Quadranten: 2035

Rote Liste Bayern: *

FFH Anhang 2:

FFH Anhang 5:

Anzahl Nachweise: 21746

Rote Liste Deutschland:

FFH Anhang 4:

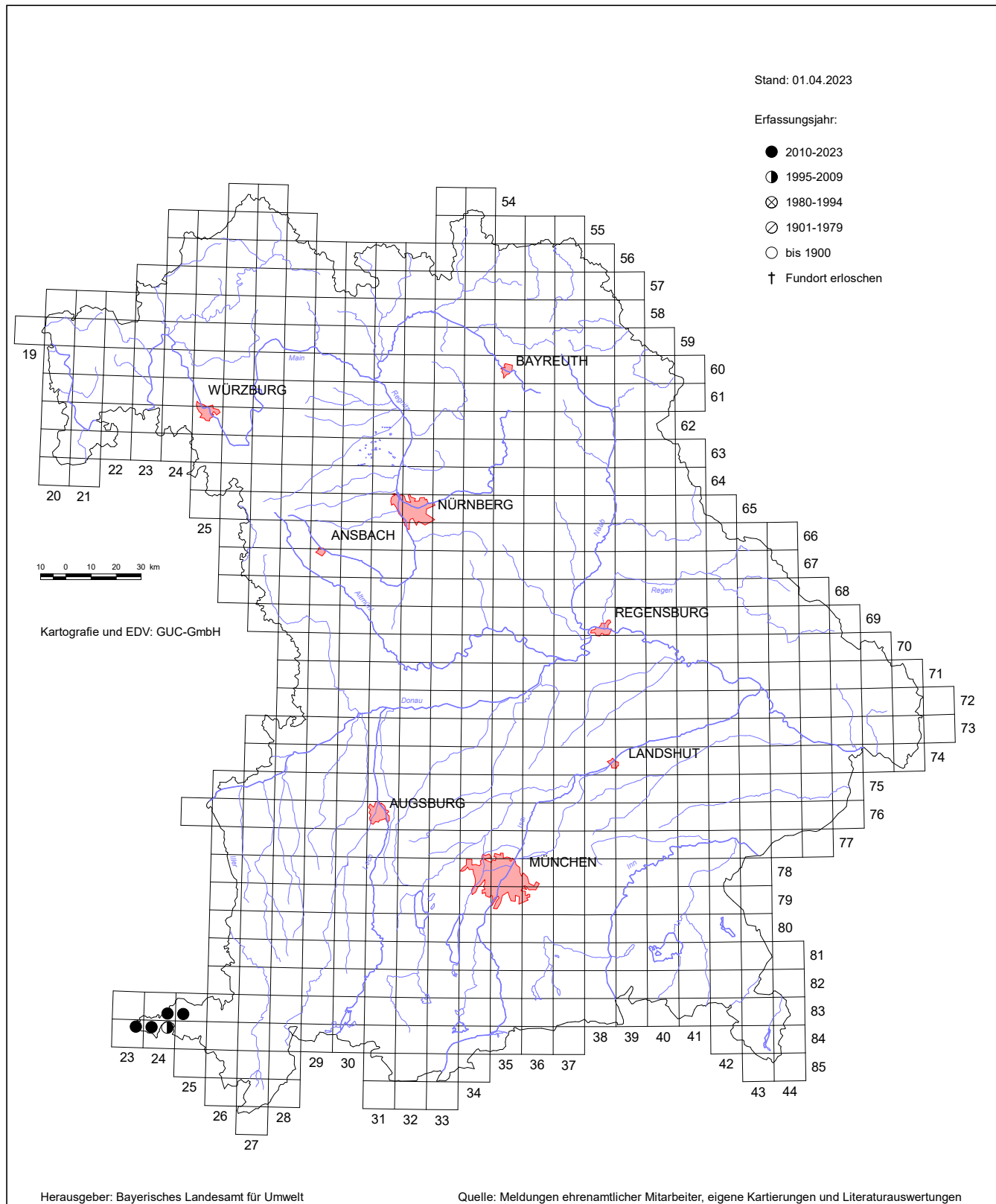
VSR Anhang 1:

Artenschutzkartierung Bayern

Ruspolia nitidula

Quadranten-Raster

Grosse Schiefkopfschrecke



Belegte Quadranten: 5

Rote Liste Bayern: R

FFH Anhang 2:

FFH Anhang 5:

Anzahl Nachweise: 44

Rote Liste Deutschland: R

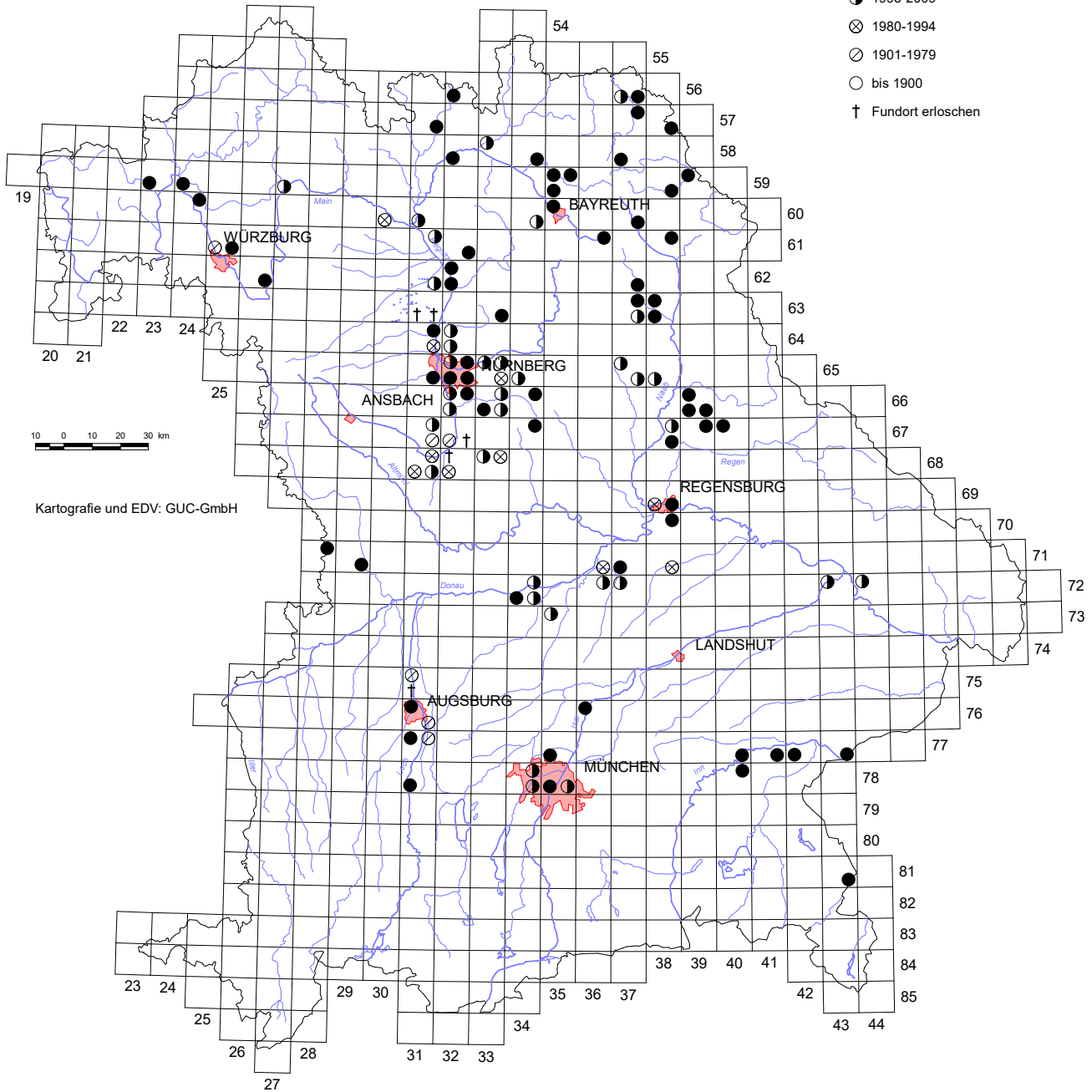
FFH Anhang 4:

VSR Anhang 1:

Stand: 01.04.2023

Erfassungsjahr:

- 2010-2023
- ◐ 1995-2009
- ⊗ 1980-1994
- ⊘ 1901-1979
- bis 1900
- † Fundort erloschen



Herausgeber: Bayerisches Landesamt für Umwelt

Quelle: Meldungen ehrenamtlicher Mitarbeiter, eigene Kartierungen und Literaturlauswertungen

Belegte Quadranten: 119

Rote Liste Bayern: 2

FFH Anhang 2:

FFH Anhang 5:

Anzahl Nachweise: 648

Rote Liste Deutschland: 2

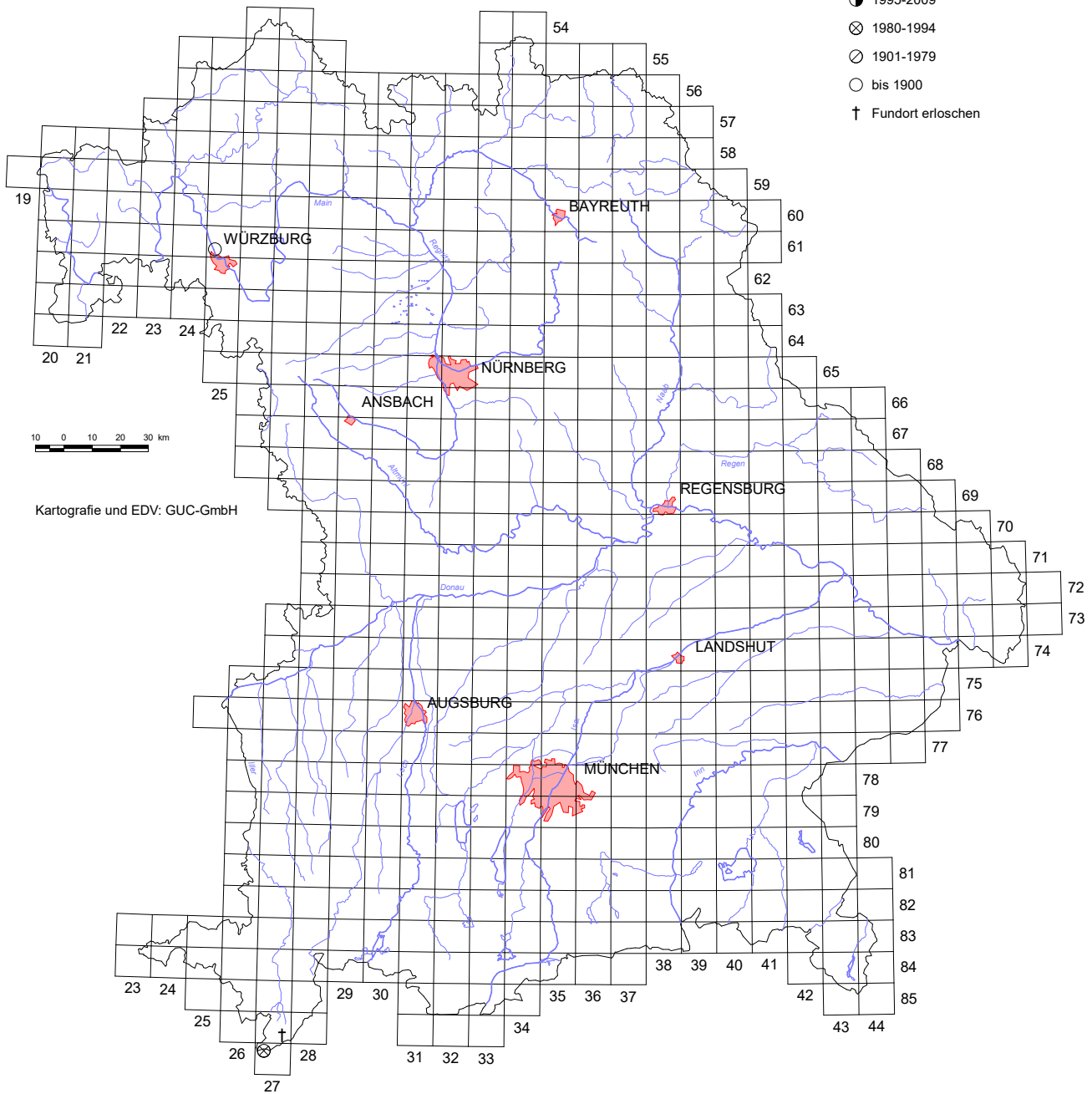
FFH Anhang 4:

VSR Anhang 1:

Stand: 01.04.2023

Erfassungsjahr:

- 2010-2023
- 1995-2009
- ⊗ 1980-1994
- ⊙ 1901-1979
- bis 1900
- † Fundort erloschen



Herausgeber: Bayerisches Landesamt für Umwelt

Quelle: Meldungen ehrenamtlicher Mitarbeiter, eigene Kartierungen und Literaturauswertungen

Belegte Quadranten: 3

Rote Liste Bayern: D

FFH Anhang 2:

FFH Anhang 5:

Anzahl Nachweise: 4

Rote Liste Deutschland: 2

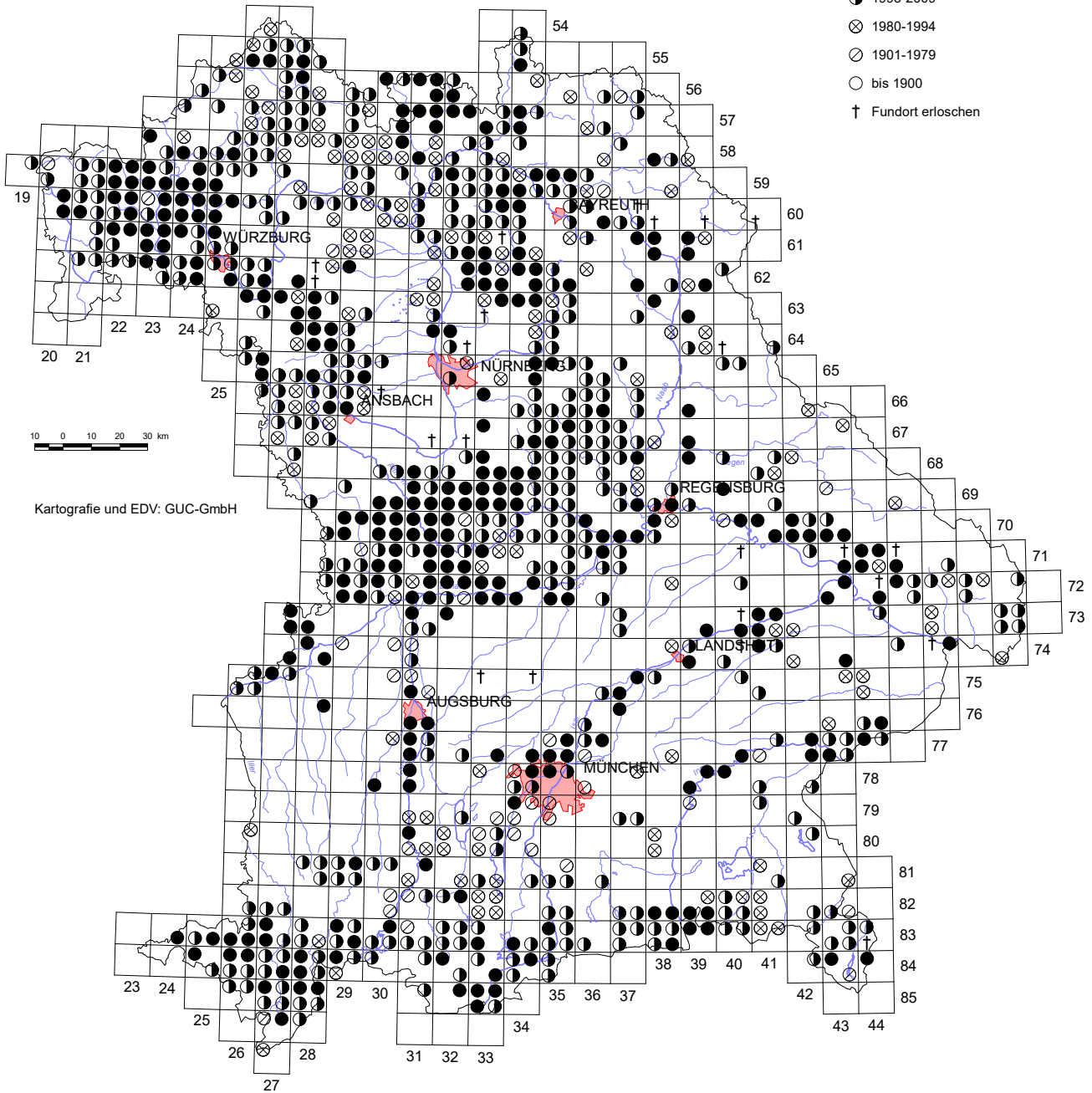
FFH Anhang 4:

VSR Anhang 1:

Stand: 01.04.2023

Erfassungsjahr:

- 2010-2023
- ◐ 1995-2009
- ⊗ 1980-1994
- ⊘ 1901-1979
- bis 1900
- † Fundort erloschen



Kartografie und EDV: GUC-GmbH

Herausgeber: Bayerisches Landesamt für Umwelt

Quelle: Meldungen ehrenamtlicher Mitarbeiter, eigene Kartierungen und Literaturauswertungen

Belegte Quadranten: 933

Rote Liste Bayern: 3

FFH Anhang 2:

FFH Anhang 5:

Anzahl Nachweise: 6237

Rote Liste Deutschland: *

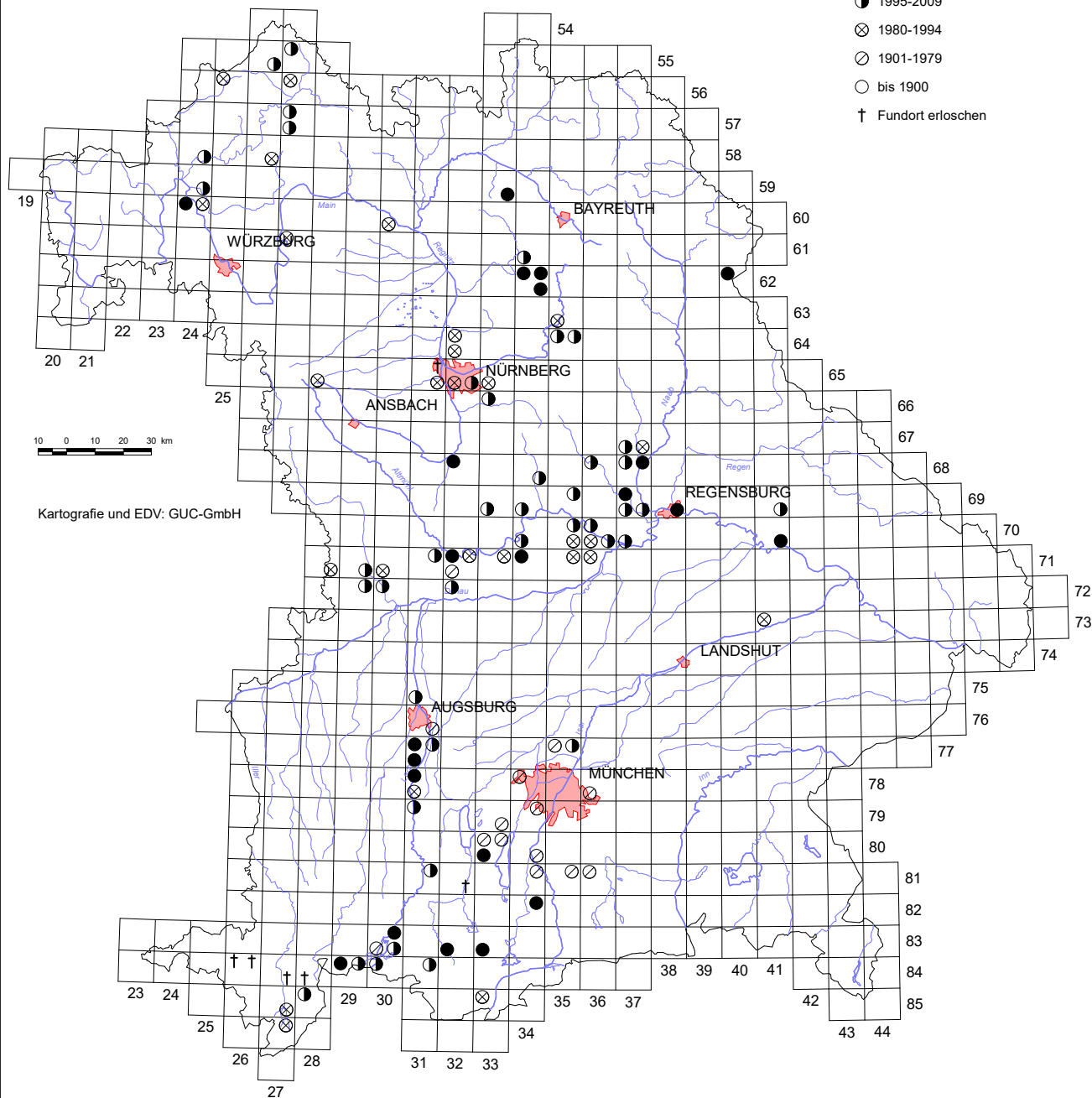
FFH Anhang 4:

VSR Anhang 1:

Stand: 01.04.2023

Erfassungsjahr:

- 2010-2023
- ◐ 1995-2009
- ⊗ 1980-1994
- ⊘ 1901-1979
- bis 1900
- † Fundort erloschen



Kartografie und EDV: GUC-GmbH

Herausgeber: Bayerisches Landesamt für Umwelt

Quelle: Meldungen ehrenamtlicher Mitarbeiter, eigene Kartierungen und Literaturlauswertungen

Belegte Quadranten: 110

Rote Liste Bayern: 2

FFH Anhang 2:

FFH Anhang 5:

Anzahl Nachweise: 385

Rote Liste Deutschland: 2

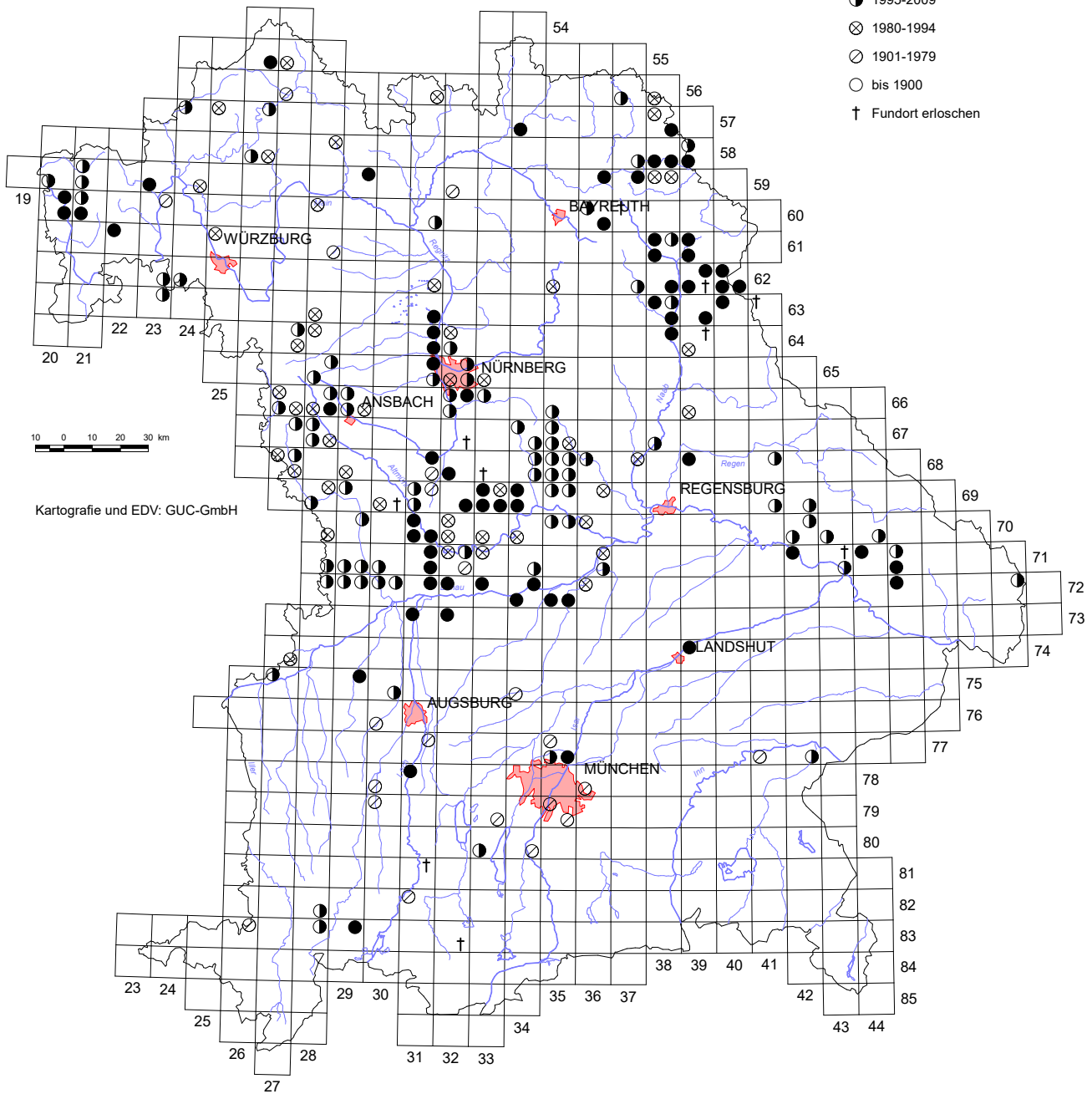
FFH Anhang 4:

VSR Anhang 1:

Stand: 01.04.2023

Erfassungsjahr:

- 2010-2023
- ◐ 1995-2009
- ⊗ 1980-1994
- ⊘ 1901-1979
- bis 1900
- † Fundort erloschen



Herausgeber: Bayerisches Landesamt für Umwelt

Quelle: Meldungen ehrenamtlicher Mitarbeiter, eigene Kartierungen und Literaturlauswertungen

Belegte Quadranten: 233

Rote Liste Bayern: 2

FFH Anhang 2:

FFH Anhang 5:

Anzahl Nachweise: 884

Rote Liste Deutschland: 3

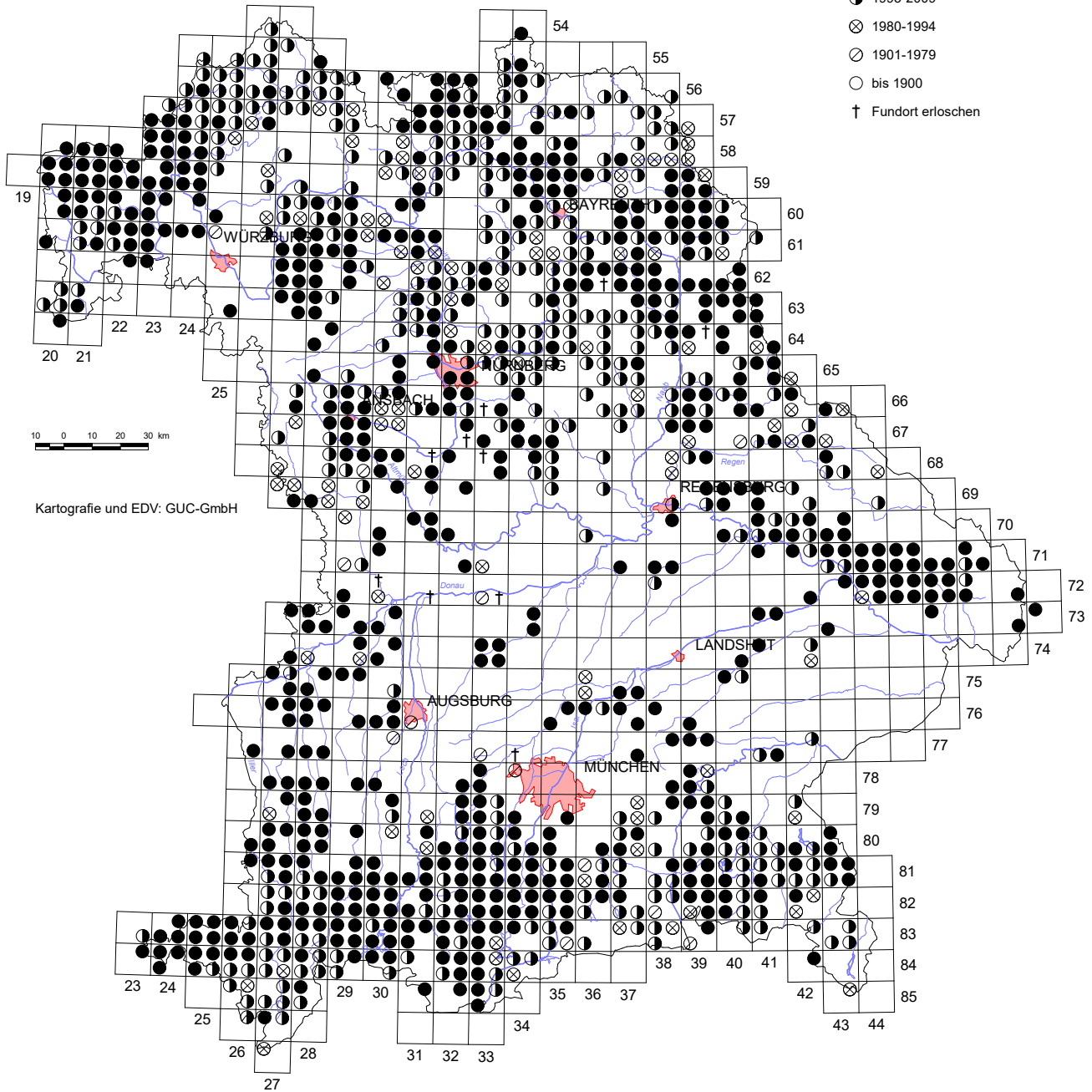
FFH Anhang 4:

VSR Anhang 1:

Stand: 01.04.2023

Erfassungsjahr:

- 2010-2023
- ◐ 1995-2009
- ⊗ 1980-1994
- ⊙ 1901-1979
- bis 1900
- † Fundort erloschen



Kartografie und EDV: GUC-GmbH

Herausgeber: Bayerisches Landesamt für Umwelt

Quelle: Meldungen ehrenamtlicher Mitarbeiter, eigene Kartierungen und Literaturauswertungen

Belegte Quadranten: 1061

Rote Liste Bayern: V

FFH Anhang 2:

FFH Anhang 5:

Anzahl Nachweise: 7747

Rote Liste Deutschland: *

FFH Anhang 4:

VSR Anhang 1:

Artenschutzkartierung Bayern

Tetrix bipunctata

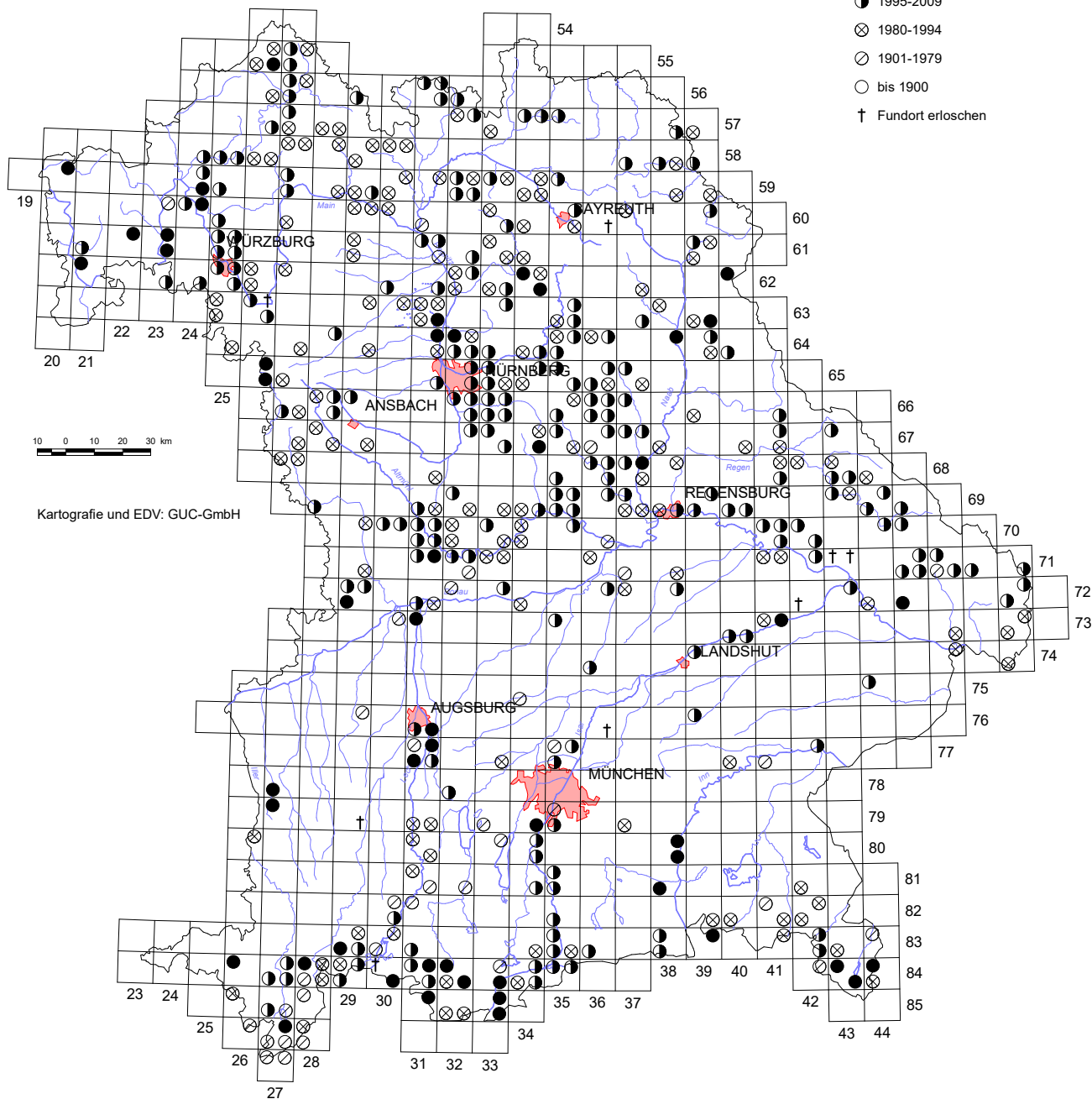
Quadranten-Raster

Zweipunkt-Dornschröcke

Stand: 01.04.2023

Erfassungsjahr:

- 2010-2023
- ◐ 1995-2009
- ⊗ 1980-1994
- ⊘ 1901-1979
- bis 1900
- † Fundort erloschen



Herausgeber: Bayerisches Landesamt für Umwelt

Quelle: Meldungen ehrenamtlicher Mitarbeiter, eigene Kartierungen und Literaturauswertungen

Belegte Quadranten: 471

Rote Liste Bayern: G

FFH Anhang 2:

FFH Anhang 5:

Anzahl Nachweise: 1011

Rote Liste Deutschland: 2

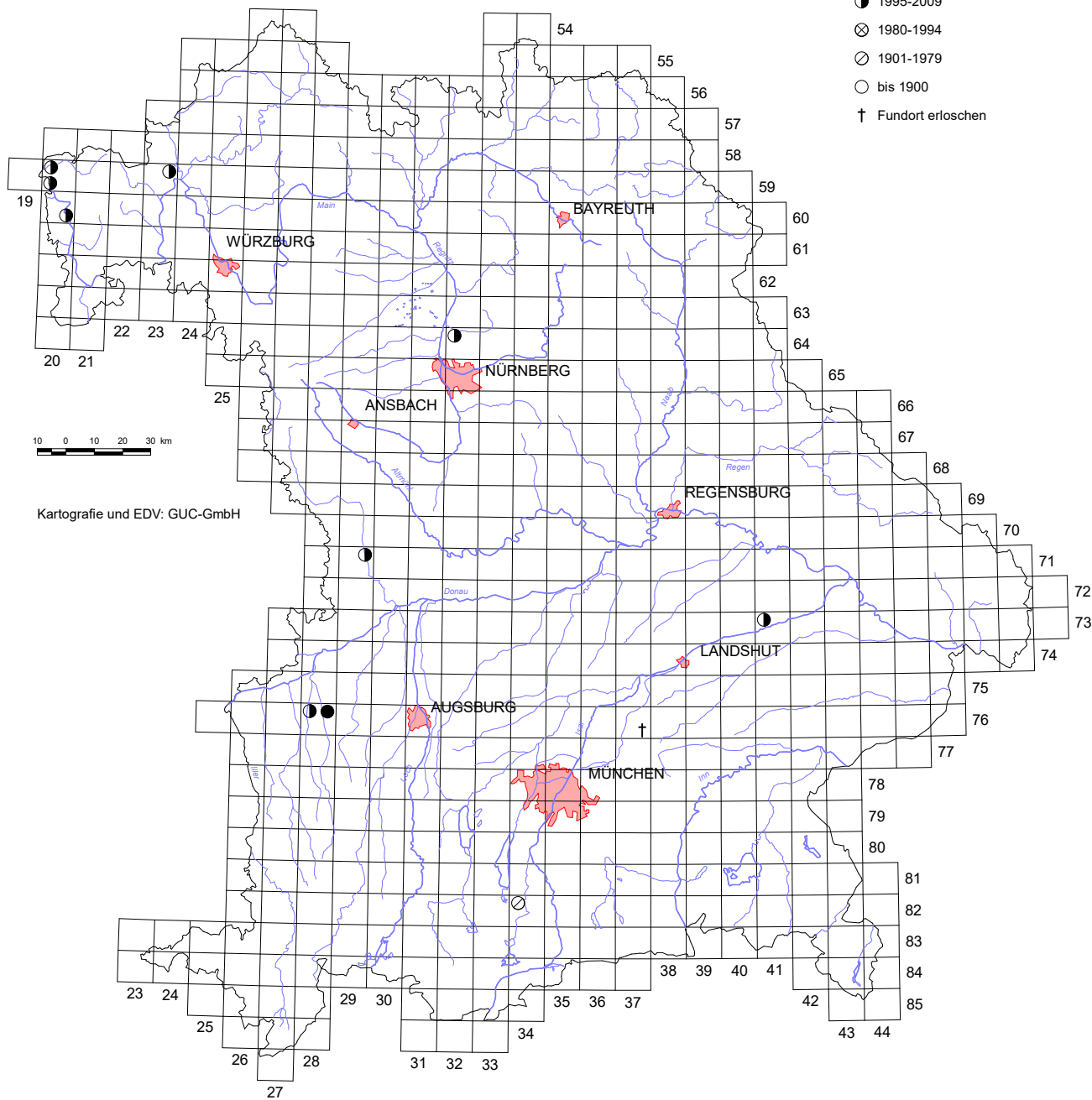
FFH Anhang 4:

VSR Anhang 1:

Stand: 01.04.2023

Erfassungsjahr:

- 2010-2023
- ◐ 1995-2009
- ⊗ 1980-1994
- ⊙ 1901-1979
- bis 1900
- † Fundort erloschen



Herausgeber: Bayerisches Landesamt für Umwelt

Quelle: Meldungen ehrenamtlicher Mitarbeiter, eigene Kartierungen und Literaturlauswertungen

Belegte Quadranten: 11

Rote Liste Bayern: 1

FFH Anhang 2:

FFH Anhang 5:

Anzahl Nachweise: 27

Rote Liste Deutschland: 2

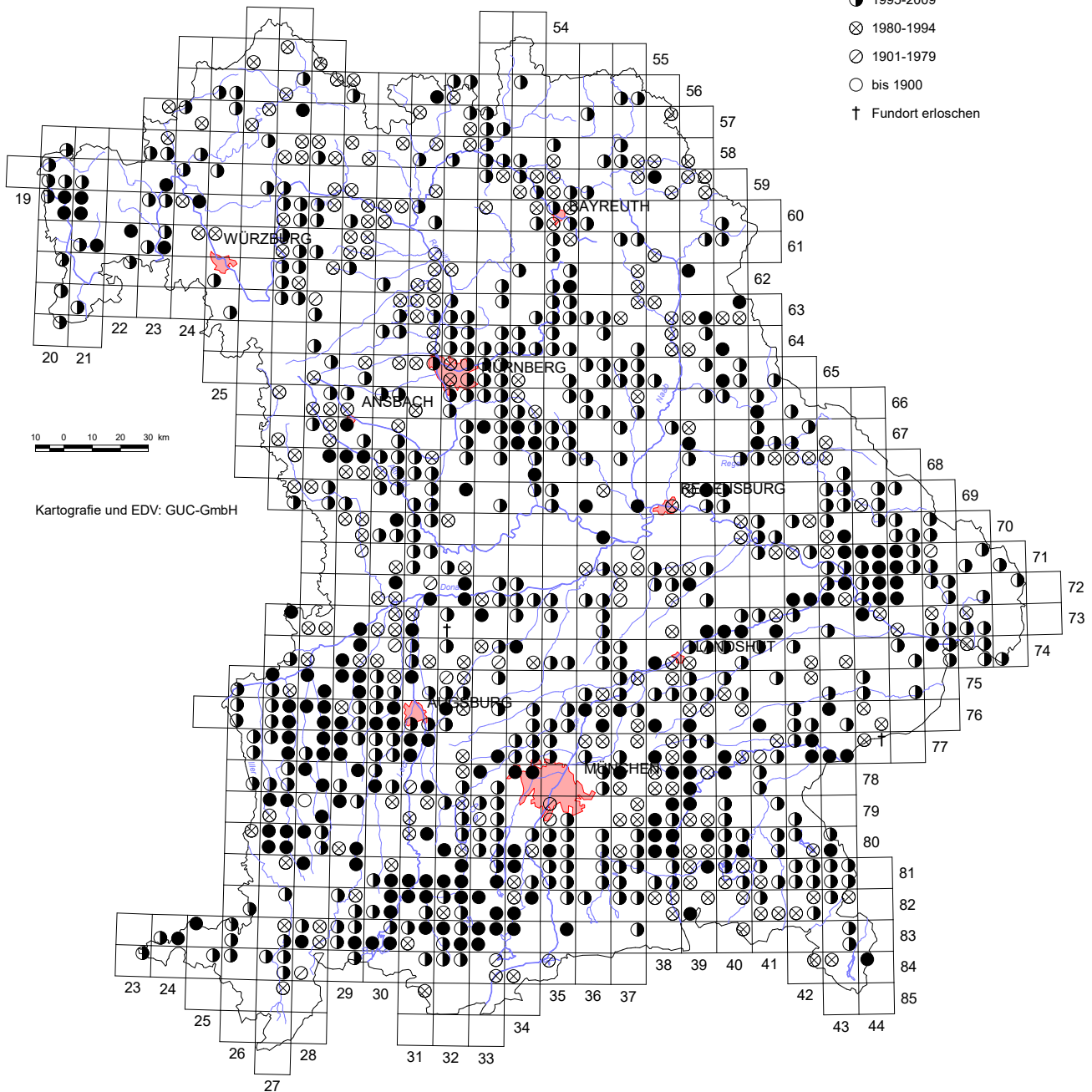
FFH Anhang 4:

VSR Anhang 1:

Stand: 01.04.2023

Erfassungsjahr:

- 2010-2023
- ◐ 1995-2009
- ⊗ 1980-1994
- ⊙ 1901-1979
- bis 1900
- † Fundort erloschen



Kartografie und EDV: GUC-GmbH

Herausgeber: Bayerisches Landesamt für Umwelt

Quelle: Meldungen ehrenamtlicher Mitarbeiter, eigene Kartierungen und Literatursauswertungen

Belegte Quadranten: 952

Rote Liste Bayern: *

FFH Anhang 2:

FFH Anhang 5:

Anzahl Nachweise: 2756

Rote Liste Deutschland: *

FFH Anhang 4:

VSR Anhang 1:

Artenschutzkartierung Bayern

Tetrix tenuicornis

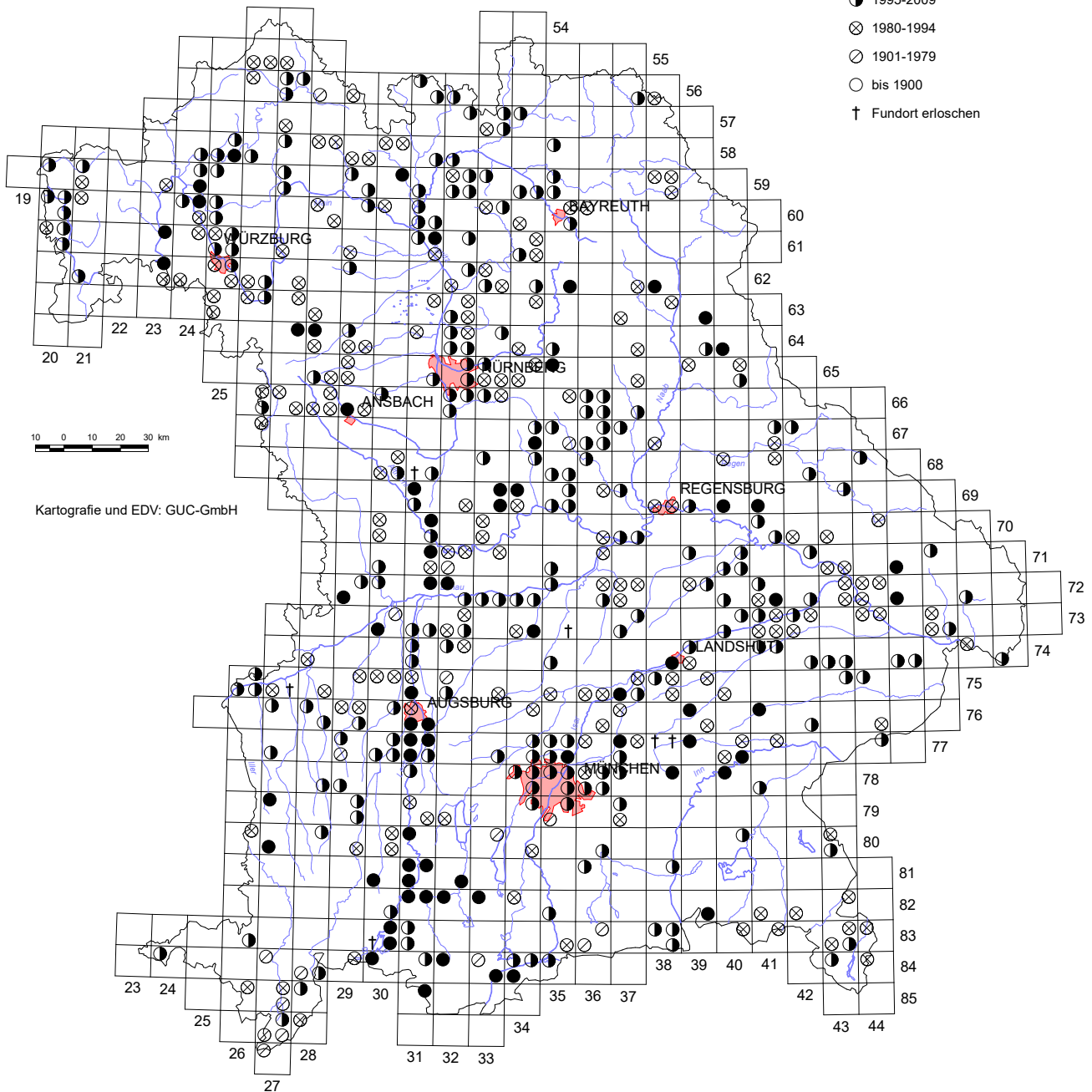
Quadranten-Raster

Langfühler-Dornschröcke

Stand: 01.04.2023

Erfassungsjahr:

- 2010-2023
- ◐ 1995-2009
- ⊗ 1980-1994
- ⊙ 1901-1979
- bis 1900
- † Fundort erloschen



Kartografie und EDV: GUC-GmbH

Herausgeber: Bayerisches Landesamt für Umwelt

Quelle: Meldungen ehrenamtlicher Mitarbeiter, eigene Kartierungen und Literaturlauswertungen

Belegte Quadranten: 517

Rote Liste Bayern: V

FFH Anhang 2:

FFH Anhang 5:

Anzahl Nachweise: 1121

Rote Liste Deutschland: *

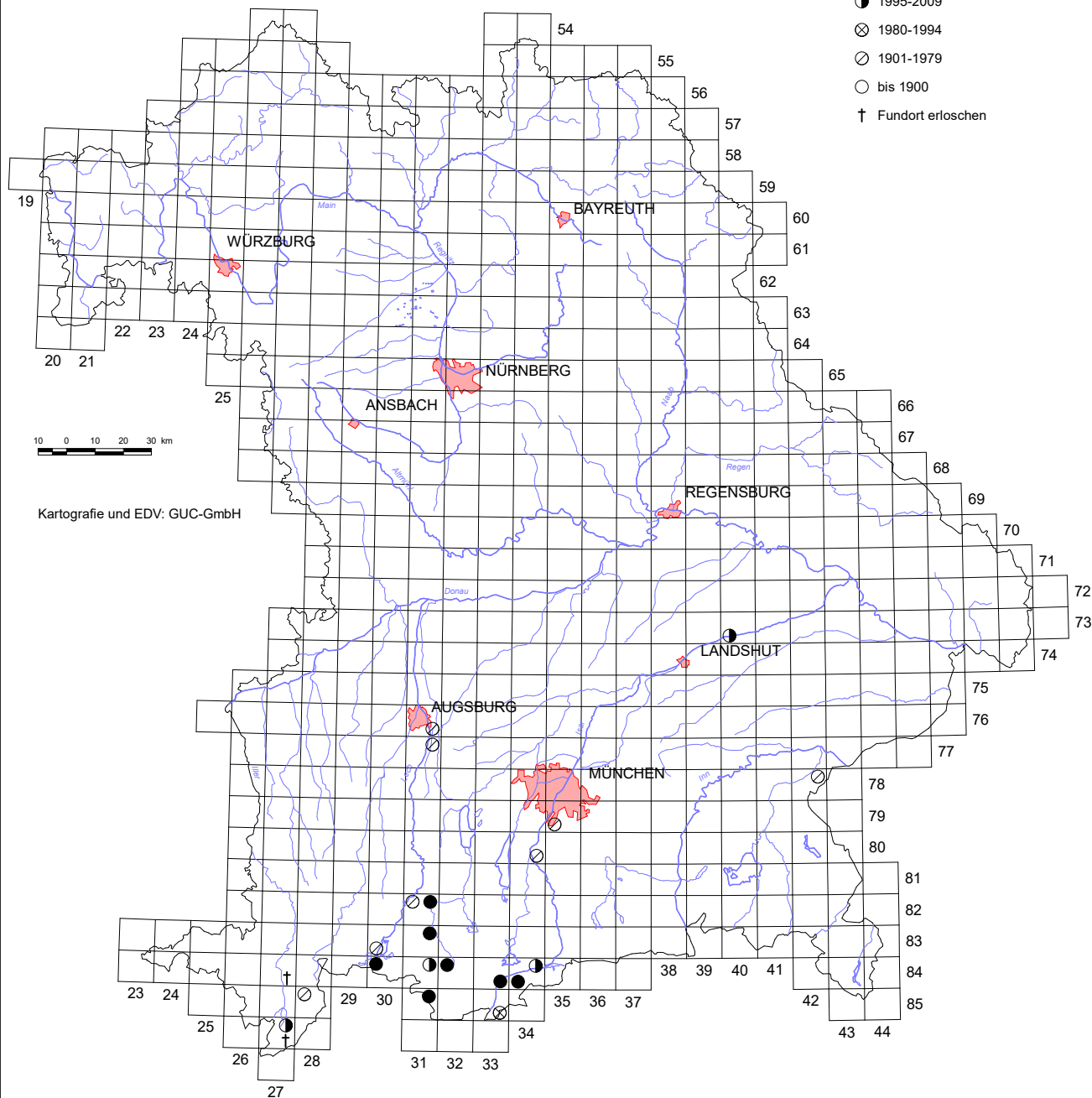
FFH Anhang 4:

VSR Anhang 1:

Stand: 01.04.2023

Erfassungsjahr:

- 2010-2023
- ◐ 1995-2009
- ⊗ 1980-1994
- ⊙ 1901-1979
- bis 1900
- † Fundort erloschen



Kartografie und EDV: GUC-GmbH

Herausgeber: Bayerisches Landesamt für Umwelt

Quelle: Meldungen ehrenamtlicher Mitarbeiter, eigene Kartierungen und Literaturlauswertungen

Belegte Quadranten: 22

Rote Liste Bayern: 1

FFH Anhang 2:

FFH Anhang 5:

Anzahl Nachweise: 116

Rote Liste Deutschland: 1

FFH Anhang 4:

VSR Anhang 1:

Artenschutzkartierung Bayern

Tetrix undulata

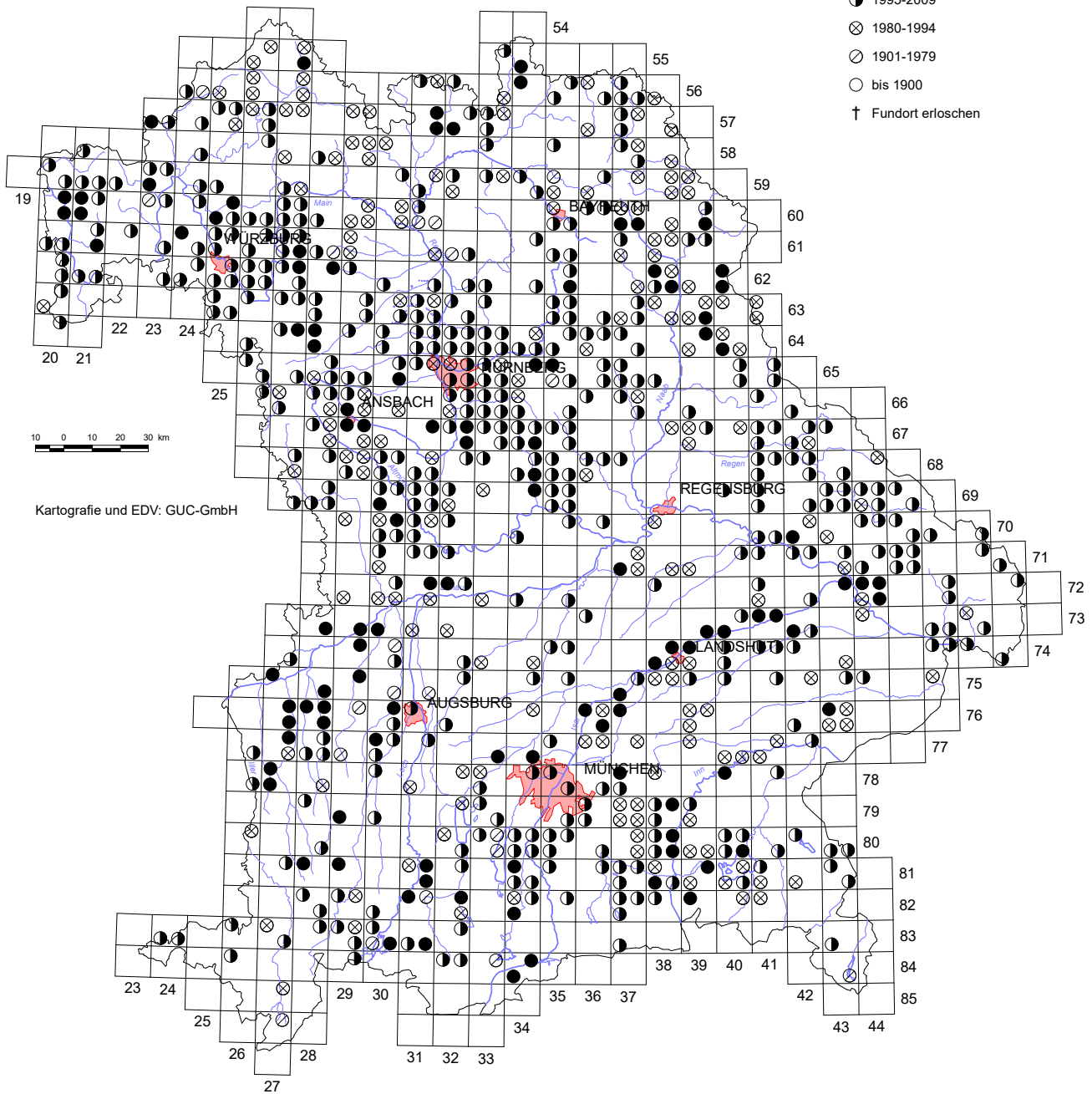
Quadranten-Raster

Gemeine Dornschröcke

Stand: 01.04.2023

Erfassungsjahr:

- 2010-2023
- ◐ 1995-2009
- ⊗ 1980-1994
- ⊙ 1901-1979
- bis 1900
- † Fundort erloschen



Herausgeber: Bayerisches Landesamt für Umwelt

Quelle: Meldungen ehrenamtlicher Mitarbeiter, eigene Kartierungen und Literaturlauswertungen

Belegte Quadranten: 759

Rote Liste Bayern: *

FFH Anhang 2:

FFH Anhang 5:

Anzahl Nachweise: 2042

Rote Liste Deutschland: *

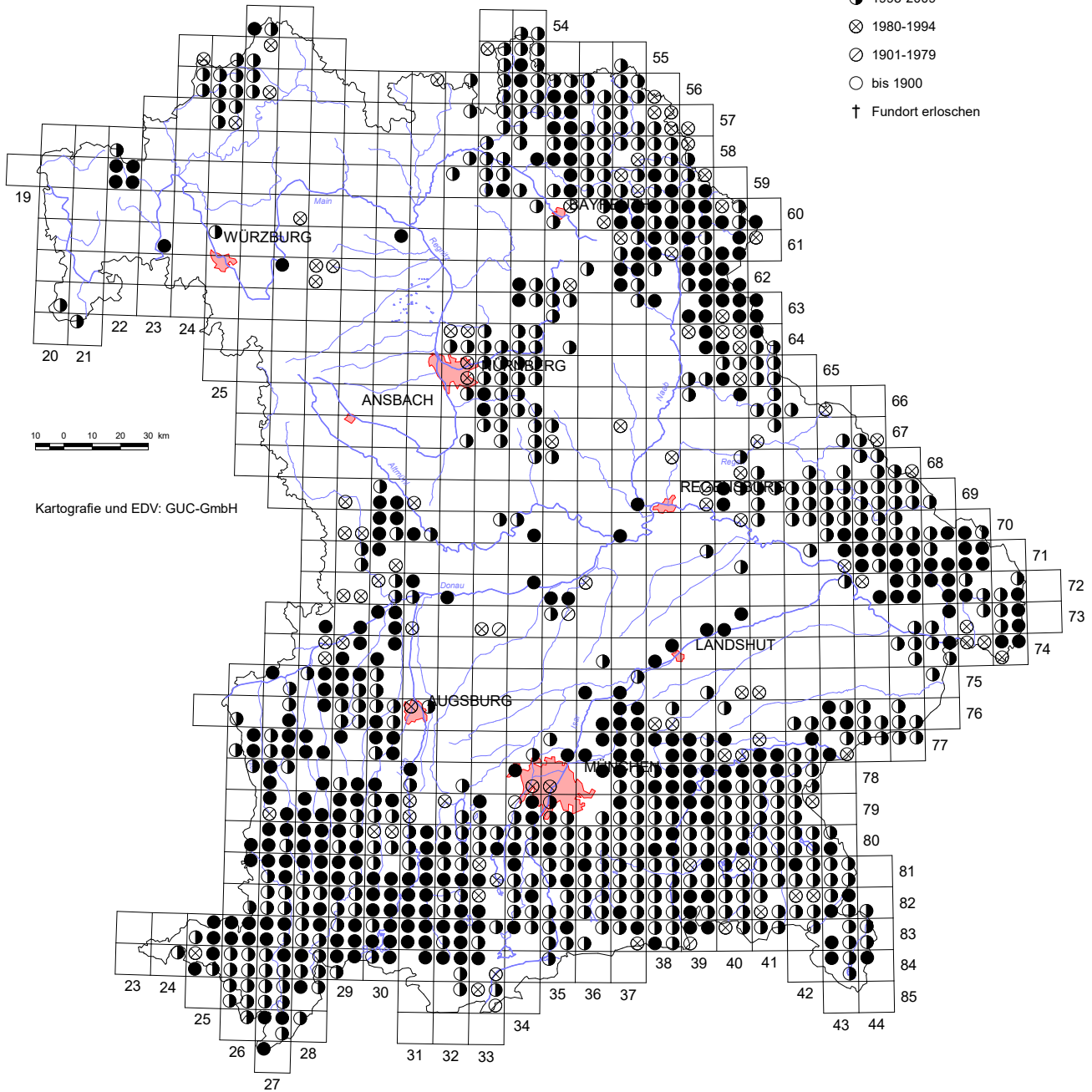
FFH Anhang 4:

VSR Anhang 1:

Stand: 01.04.2023

Erfassungsjahr:

- 2010-2023
- ◐ 1995-2009
- ⊗ 1980-1994
- ⊘ 1901-1979
- bis 1900
- † Fundort erloschen



Herausgeber: Bayerisches Landesamt für Umwelt

Quelle: Meldungen ehrenamtlicher Mitarbeiter, eigene Kartierungen und Literaturauswertungen

Belegte Quadranten: 949

Rote Liste Bayern: *

FFH Anhang 2:

FFH Anhang 5:

Anzahl Nachweise: 6746

Rote Liste Deutschland: *

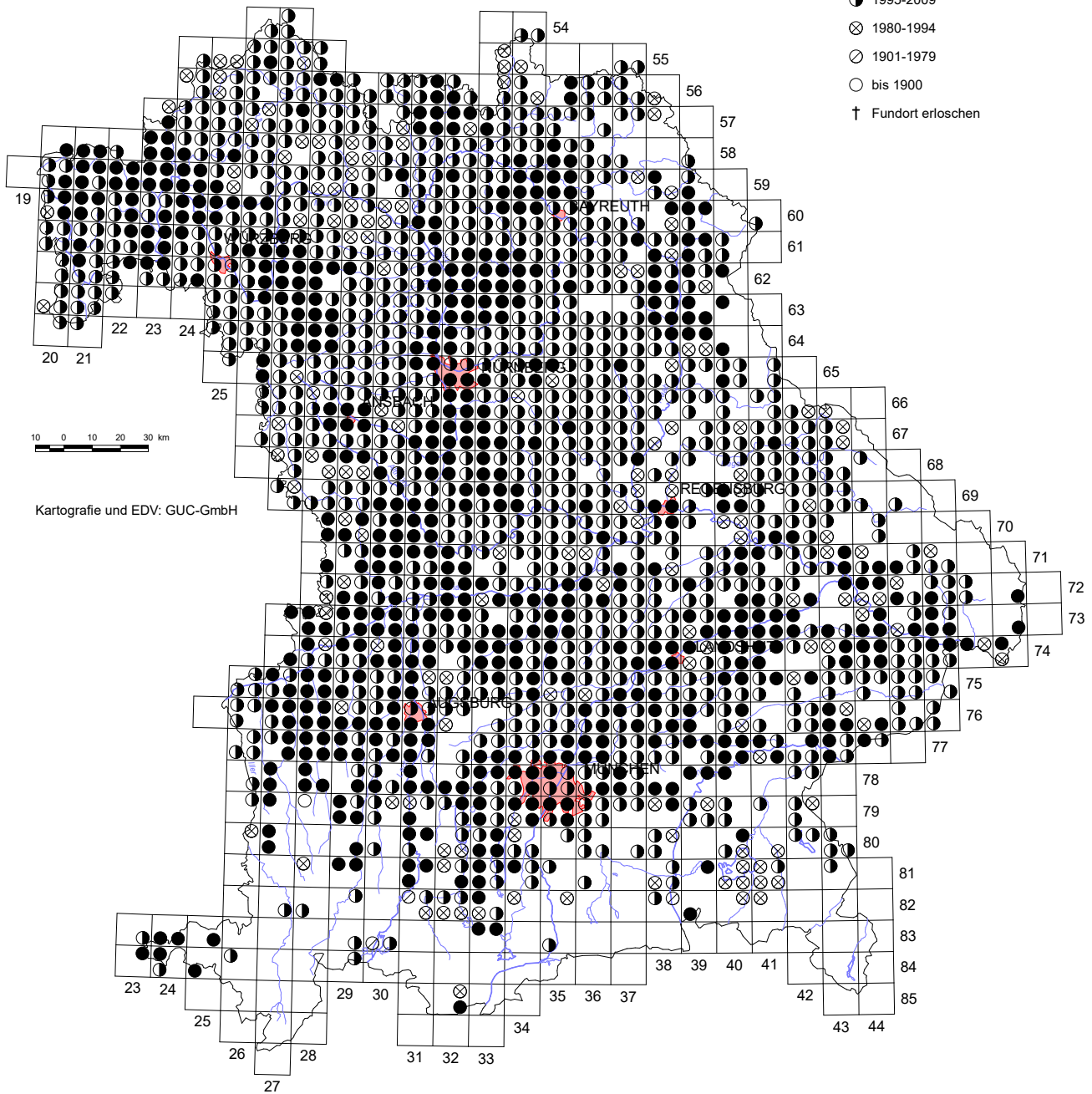
FFH Anhang 4:

VSR Anhang 1:

Stand: 01.04.2023

Erfassungsjahr:

- 2010-2023
- ◐ 1995-2009
- ⊗ 1980-1994
- ⊙ 1901-1979
- bis 1900
- † Fundort erloschen



Kartografie und EDV: GUC-GmbH

Herausgeber: Bayerisches Landesamt für Umwelt

Quelle: Meldungen ehrenamtlicher Mitarbeiter, eigene Kartierungen und Literatursauswertungen

Belegte Quadranten: 1669

Rote Liste Bayern: *

FFH Anhang 2:

FFH Anhang 5:

Anzahl Nachweise: 14450

Rote Liste Deutschland: *

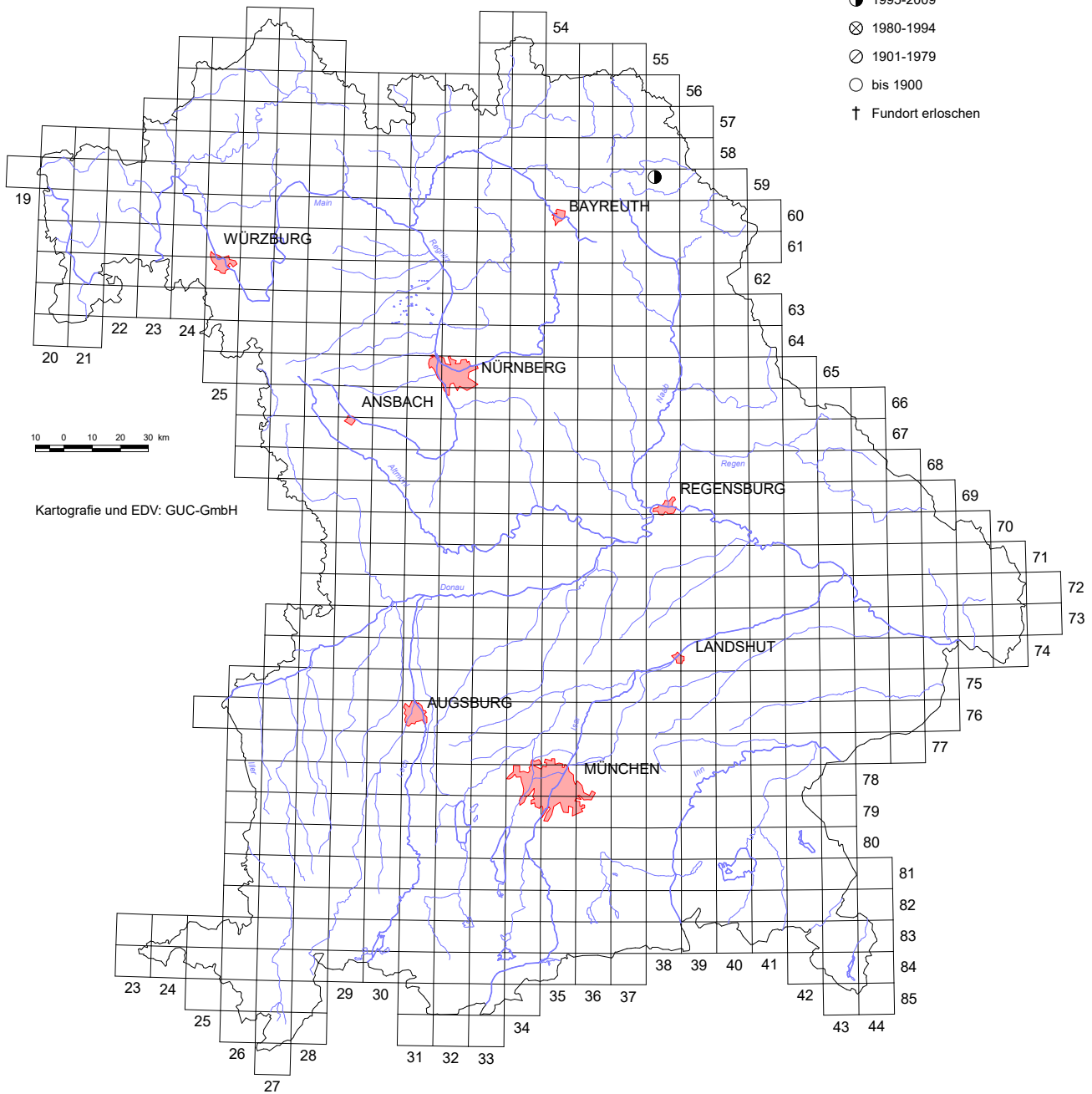
FFH Anhang 4:

VSR Anhang 1:

Stand: 01.04.2023

Erfassungsjahr:

- 2010-2023
- ◐ 1995-2009
- ⊗ 1980-1994
- ⊘ 1901-1979
- bis 1900
- † Fundort erloschen



Kartografie und EDV: GUC-GmbH

Herausgeber: Bayerisches Landesamt für Umwelt

Quelle: Meldungen ehrenamtlicher Mitarbeiter, eigene Kartierungen und Literaturauswertungen

Belegte Quadranten: 1

Rote Liste Bayern: R

FFH Anhang 2:

FFH Anhang 5:

Anzahl Nachweise: 9

Rote Liste Deutschland: R

FFH Anhang 4:

VSR Anhang 1: