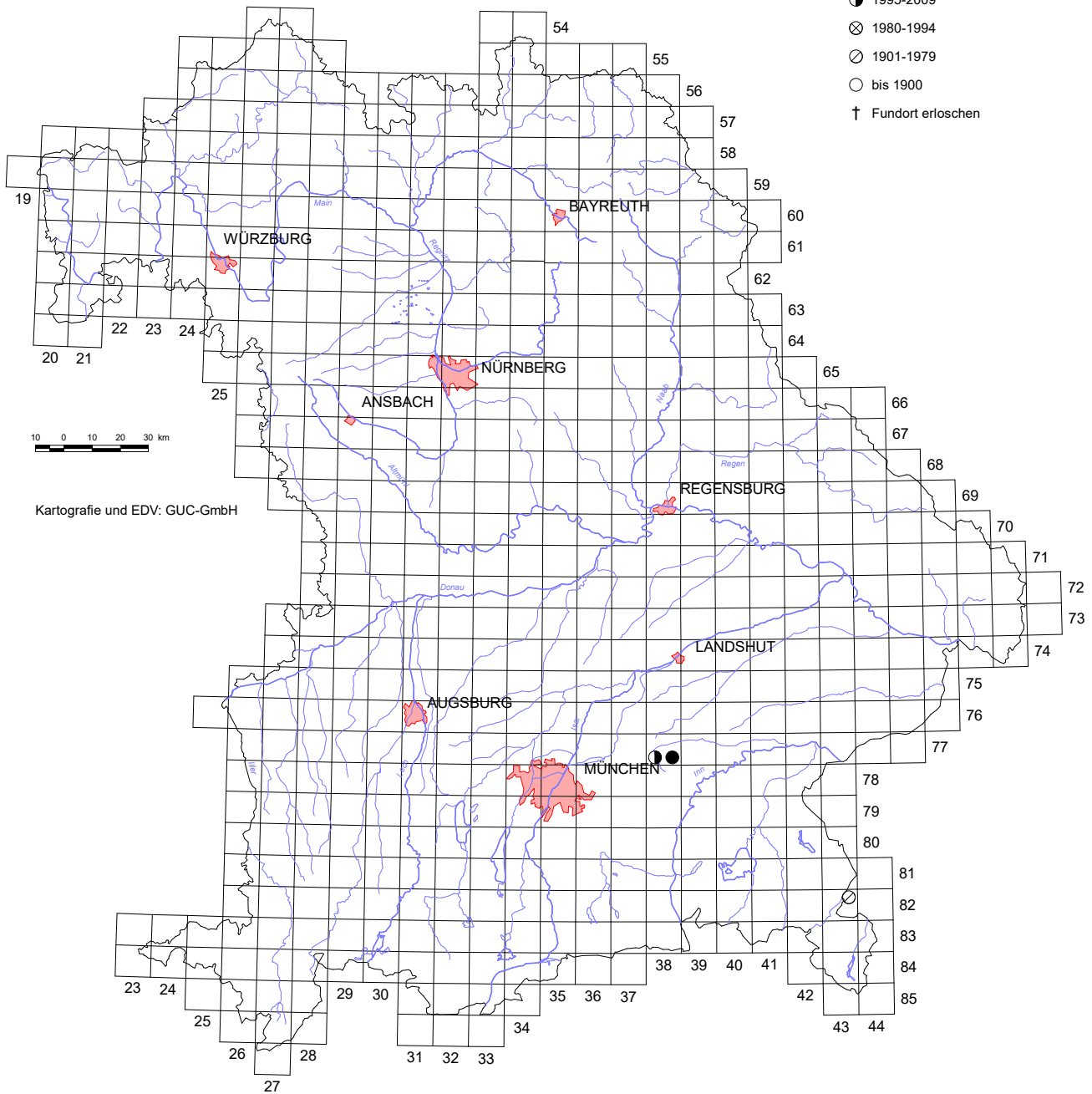


Stand: 01.04.2023

Erfassungsjahr:

- 2010-2023
- ◐ 1995-2009
- ⊗ 1980-1994
- ⊘ 1901-1979
- bis 1900
- † Fundort erloschen



Kartografie und EDV: GUC-GmbH

Herausgeber: Bayerisches Landesamt für Umwelt

Quelle: Meldungen ehrenamtlicher Mitarbeiter, eigene Kartierungen und Literaturauswertungen

Belegte Quadranten: 3

Rote Liste Bayern: D

FFH Anhang 2: ja

FFH Anhang 5:

Anzahl Nachweise: 11

Rote Liste Deutschland: NB

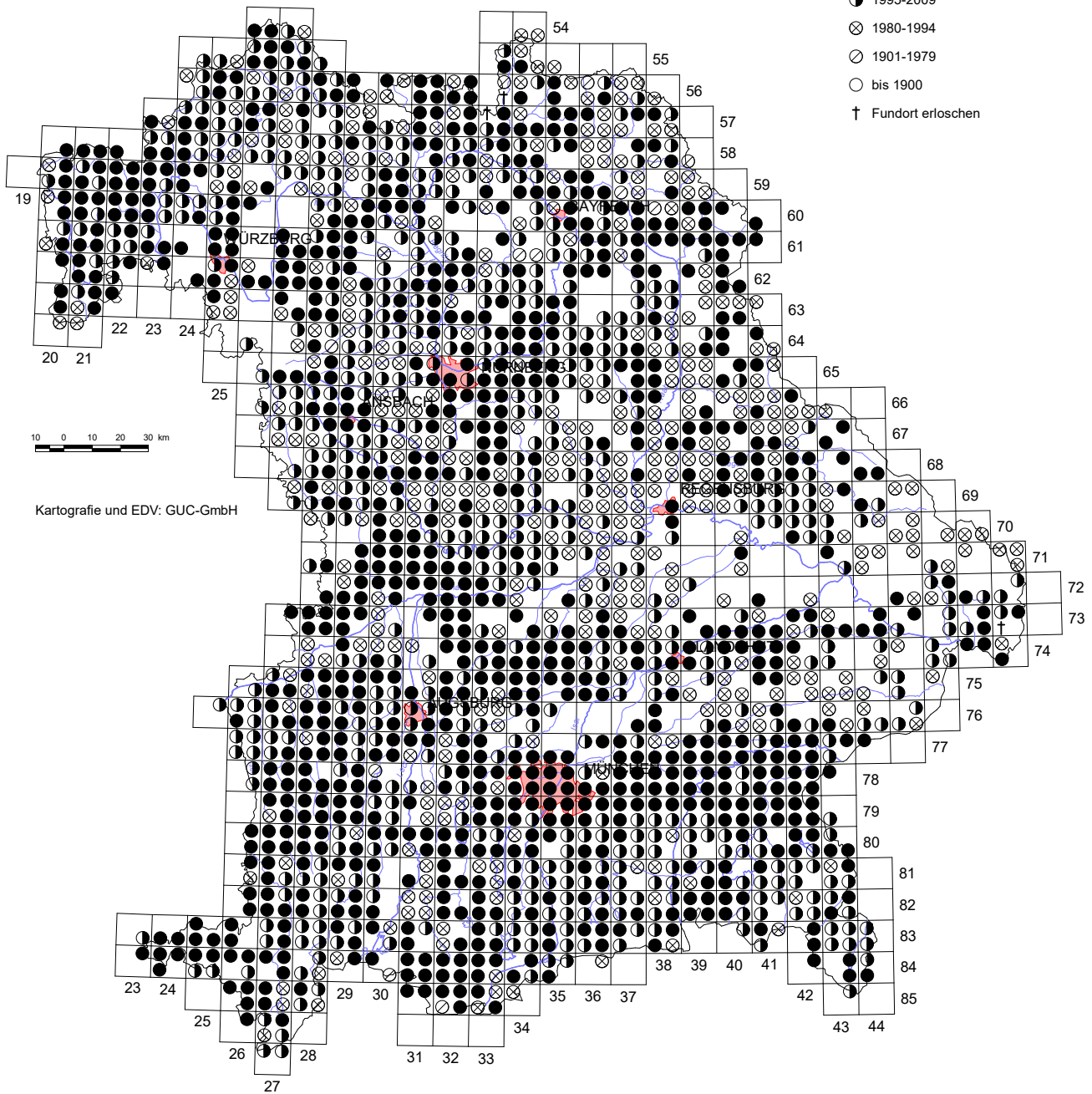
FFH Anhang 4: ja

VSR Anhang 1:

Stand: 01.04.2023

Erfassungsjahr:

- 2010-2023
- ◐ 1995-2009
- ⊗ 1980-1994
- ⊙ 1901-1979
- bis 1900
- † Fundort erloschen



Herausgeber: Bayerisches Landesamt für Umwelt

Quelle: Meldungen ehrenamtlicher Mitarbeiter, eigene Kartierungen und Literaturlauswertungen

Belegte Quadranten: 1806

Rote Liste Bayern:

FFH Anhang 2:

FFH Anhang 5:

Anzahl Nachweise: 16860

Rote Liste Deutschland: *

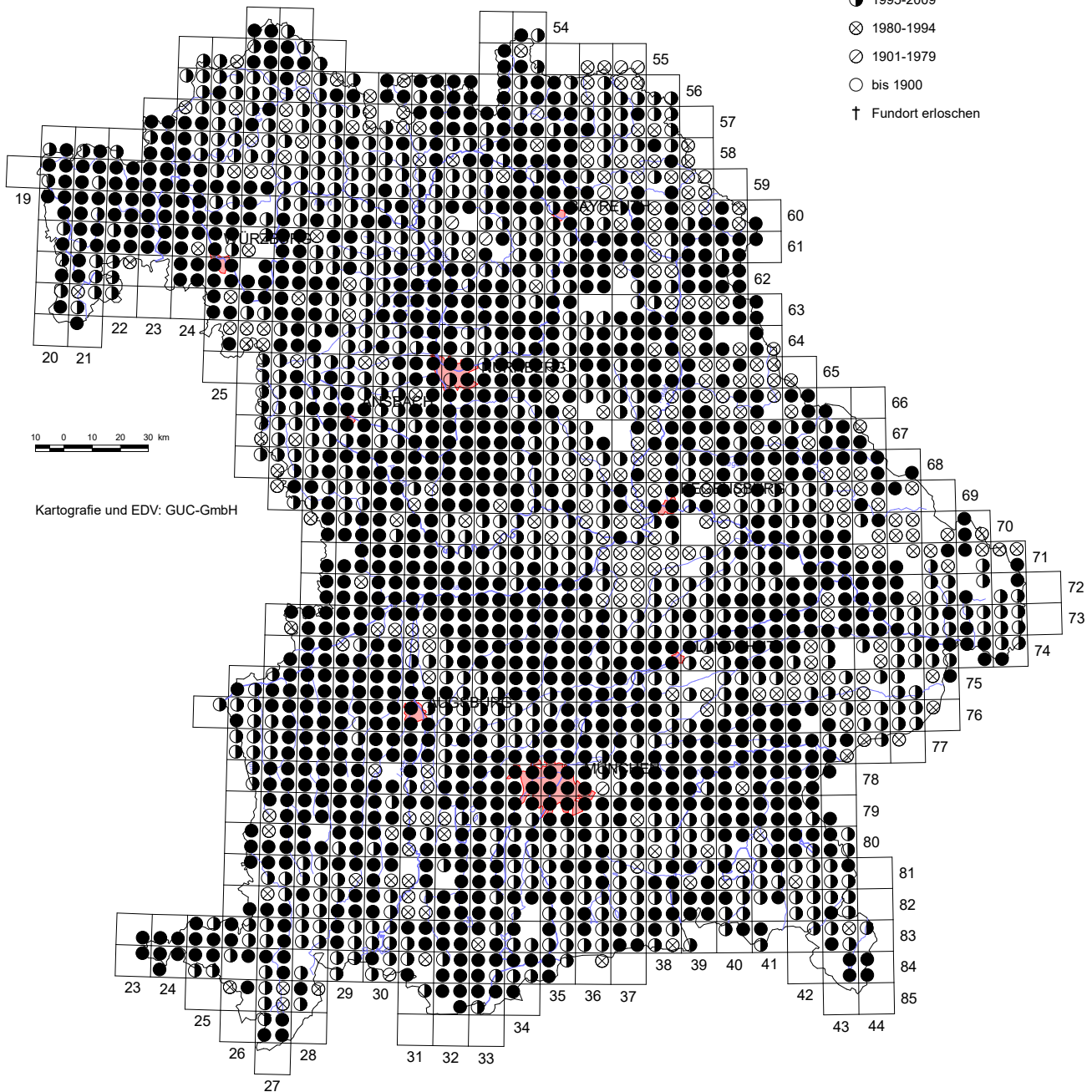
FFH Anhang 4:

VSR Anhang 1:

Stand: 01.04.2023

Erfassungsjahr:

- 2010-2023
- ◐ 1995-2009
- ⊗ 1980-1994
- ⊘ 1901-1979
- bis 1900
- † Fundort erloschen



Kartografie und EDV: GUC-GmbH

Herausgeber: Bayerisches Landesamt für Umwelt

Quelle: Meldungen ehrenamtlicher Mitarbeiter, eigene Kartierungen und Literaturauswertungen

Belegte Quadranten: 2091

Rote Liste Bayern:

FFH Anhang 2:

FFH Anhang 5:

Anzahl Nachweise: 37536

Rote Liste Deutschland: *

FFH Anhang 4:

VSR Anhang 1:

Artenschutzkartierung Bayern

Fadenmolch

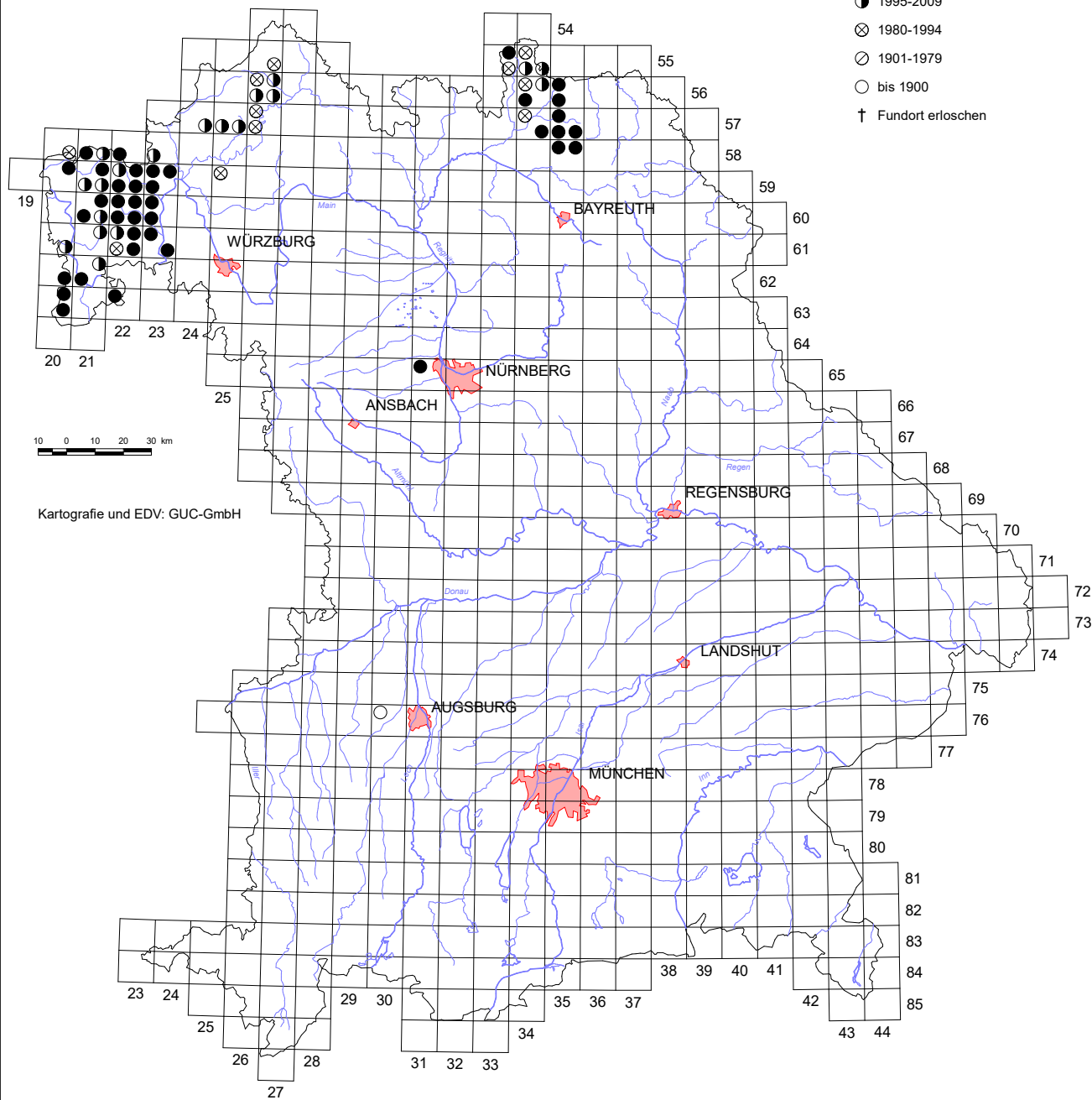
Quadranten-Raster

Lissotriton helveticus

Stand: 01.04.2023

Erfassungsjahr:

- 2010-2023
- ◐ 1995-2009
- ⊗ 1980-1994
- ⊘ 1901-1979
- bis 1900
- † Fundort erloschen



Kartografie und EDV: GUC-GmbH

Herausgeber: Bayerisches Landesamt für Umwelt

Quelle: Meldungen ehrenamtlicher Mitarbeiter, eigene Kartierungen und Literaturauswertungen

Belegte Quadranten: 69

Rote Liste Bayern: 3

FFH Anhang 2:

FFH Anhang 5:

Anzahl Nachweise: 563

Rote Liste Deutschland: *

FFH Anhang 4:

VSR Anhang 1:

Artenschutzkartierung Bayern

Feuersalamander

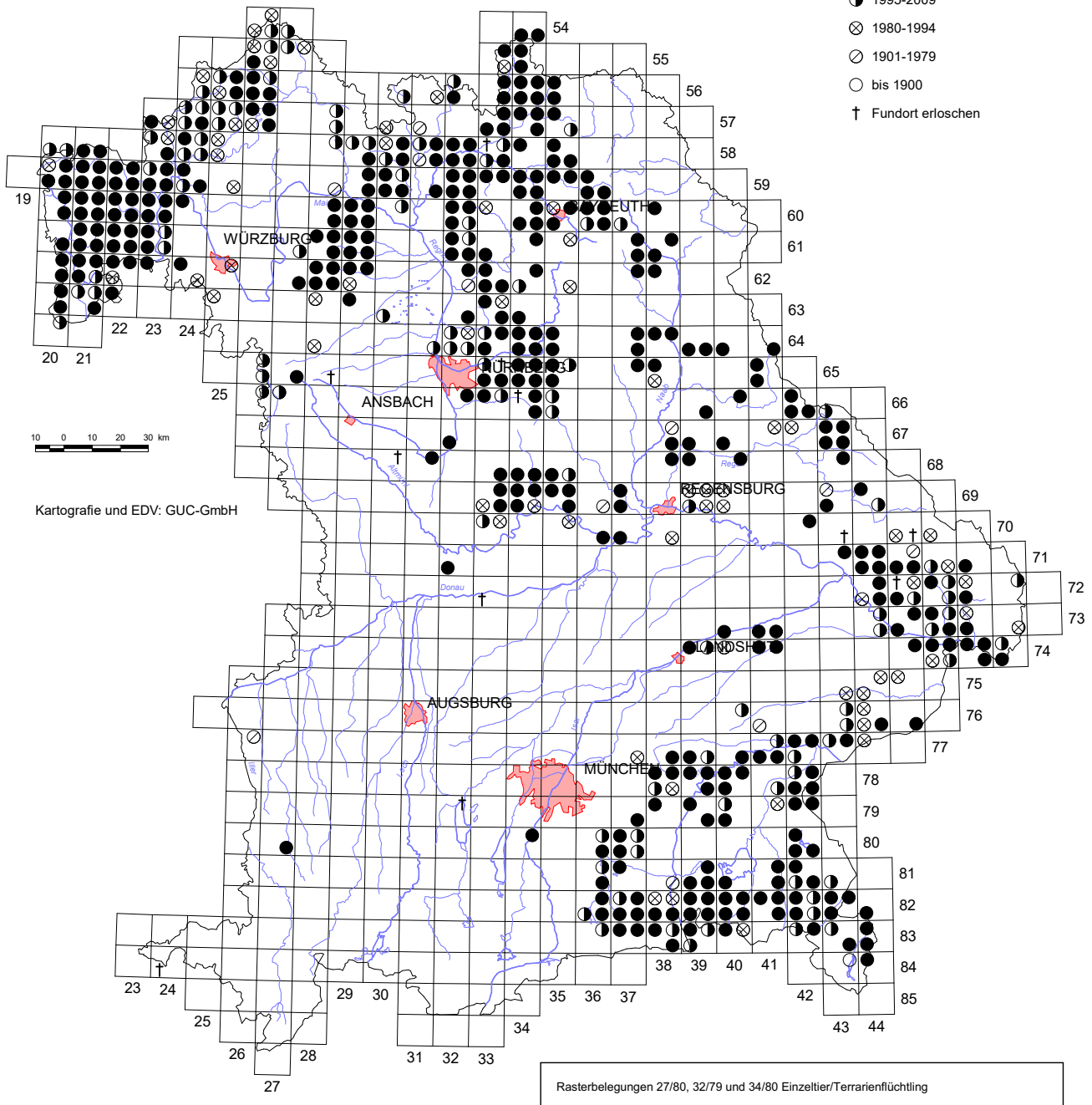
Quadranten-Raster

Salamandra salamandra

Stand: 01.04.2023

Erfassungsjahr:

- 2010-2023
- ◐ 1995-2009
- ⊗ 1980-1994
- ⊙ 1901-1979
- bis 1900
- † Fundort erloschen



Herausgeber: Bayerisches Landesamt für Umwelt

Quelle: Meldungen ehrenamtlicher Mitarbeiter, eigene Kartierungen und Literaturlauswertungen

Belegte Quadranten: 559

Rote Liste Bayern: 3

FFH Anhang 2:

FFH Anhang 5:

Anzahl Nachweise: 4857

Rote Liste Deutschland: *

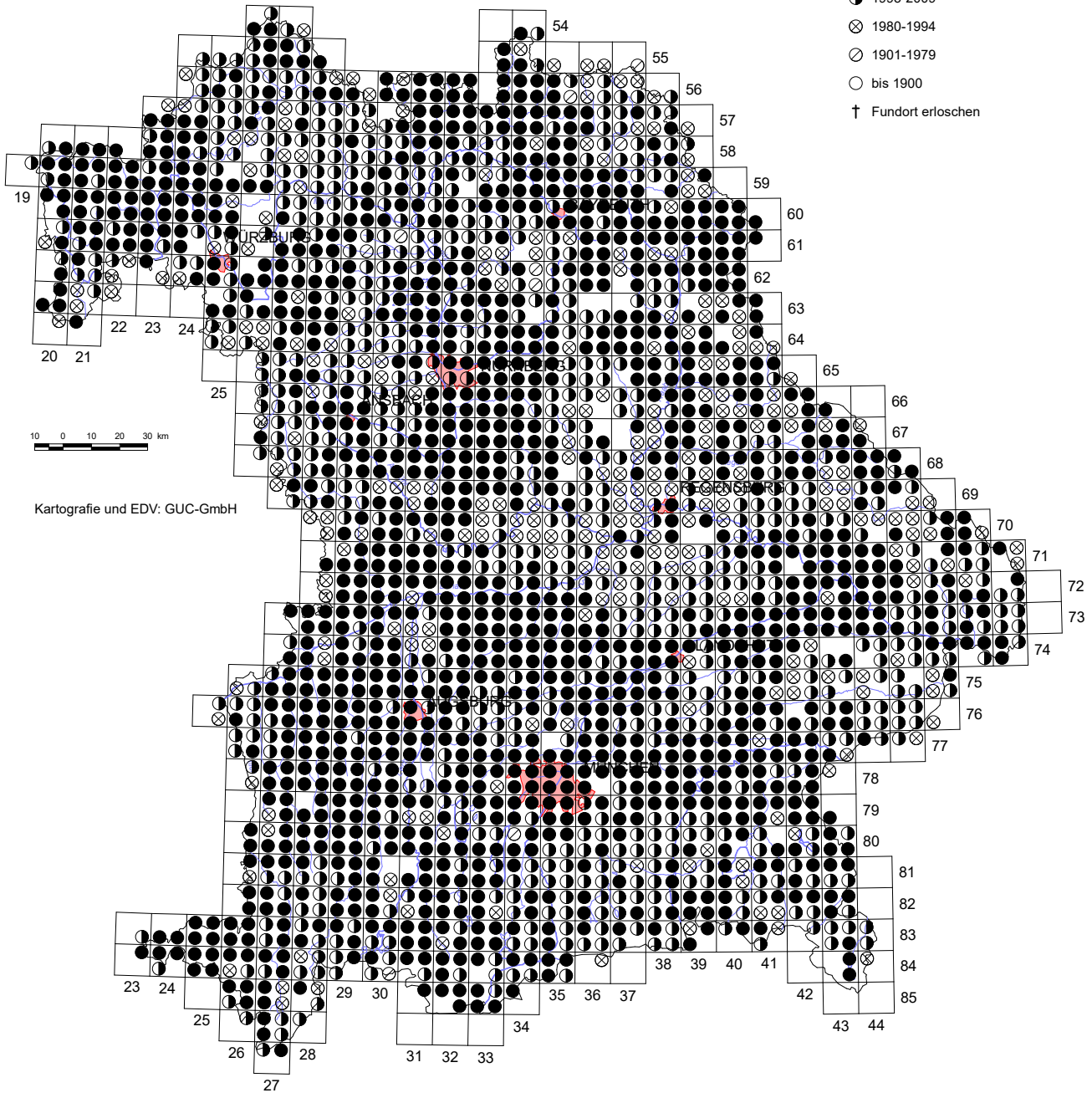
FFH Anhang 4:

VSR Anhang 1:

Stand: 01.04.2023

Erfassungsjahr:

- 2010-2023
- ◐ 1995-2009
- ⊗ 1980-1994
- ⊙ 1901-1979
- bis 1900
- † Fundort erloschen



Herausgeber: Bayerisches Landesamt für Umwelt

Quelle: Meldungen ehrenamtlicher Mitarbeiter, eigene Kartierungen und Literaturauswertungen

Belegte Quadranten: 2130

Rote Liste Bayern: V

FFH Anhang 2:

FFH Anhang 5: ja

Anzahl Nachweise: 40566

Rote Liste Deutschland: *

FFH Anhang 4:

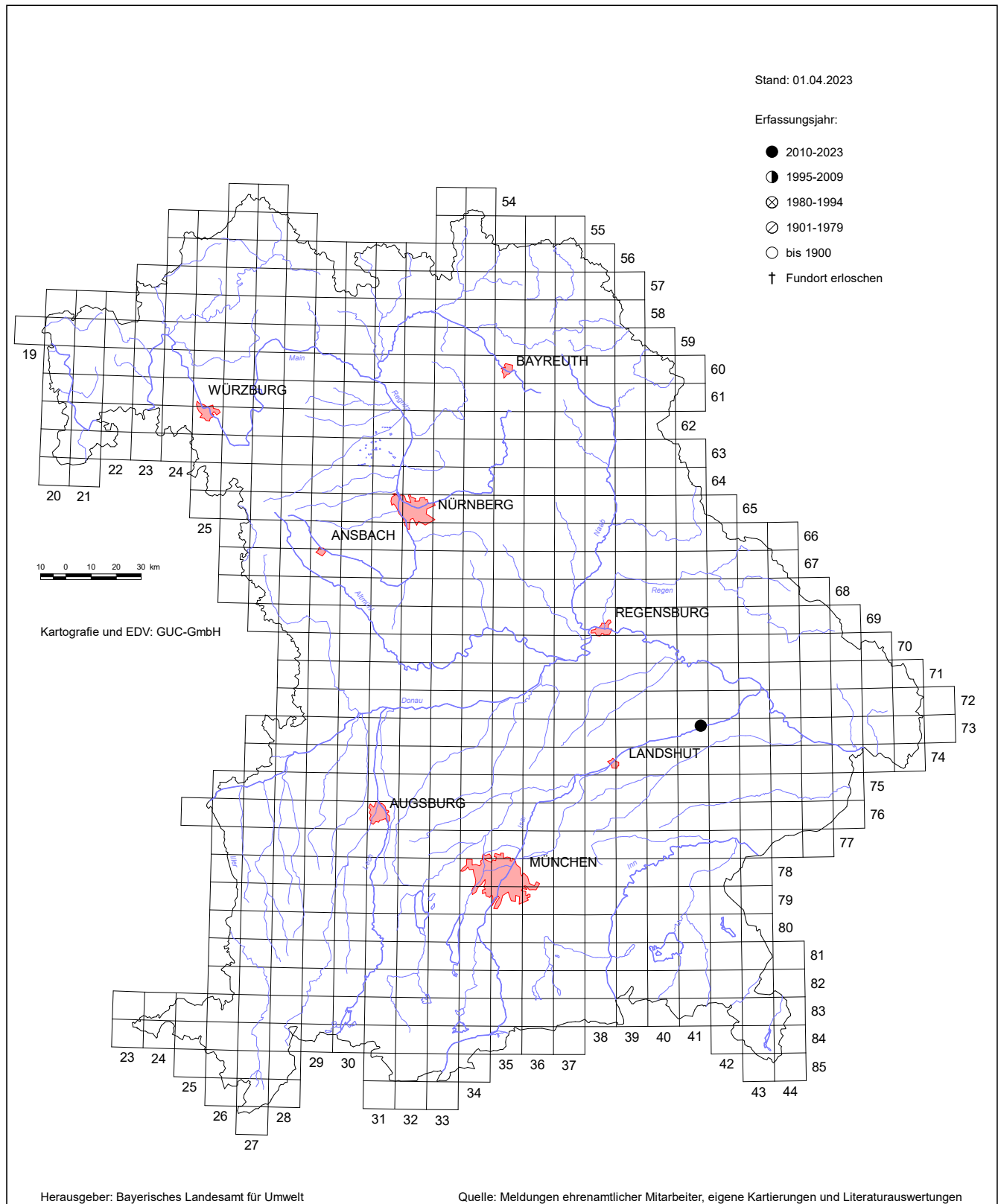
VSR Anhang 1:

Artenschutzkartierung Bayern

Ochsenfrosch

Quadranten-Raster

Lithobates catesbeianus



Belegte Quadranten: 1

Rote Liste Bayern:

FFH Anhang 2:

FFH Anhang 5:

Anzahl Nachweise: 1

Rote Liste Deutschland: NB

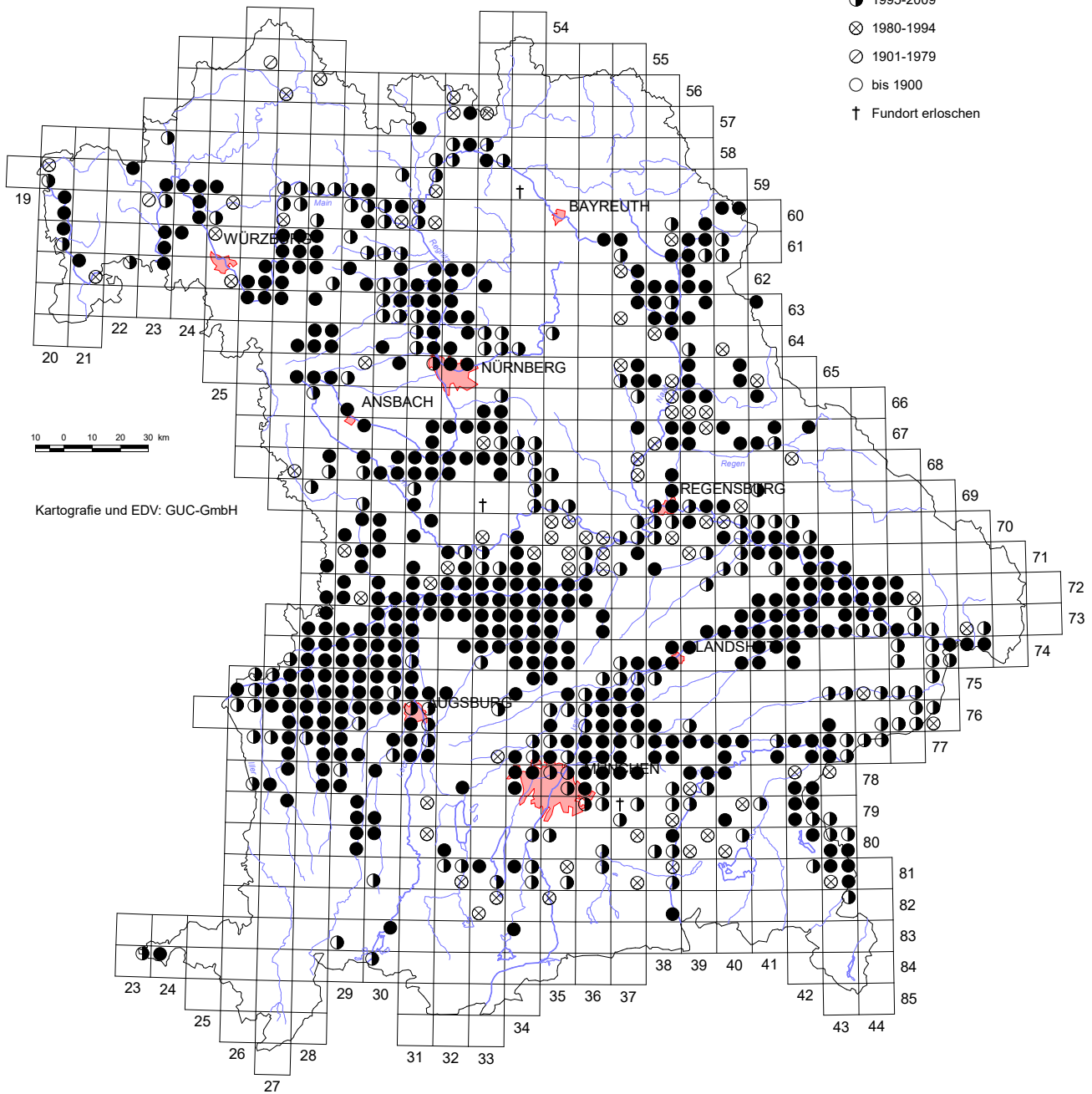
FFH Anhang 4:

VSR Anhang 1:

Stand: 01.04.2023

Erfassungsjahr:

- 2010-2023
- ◐ 1995-2009
- ⊗ 1980-1994
- ⊙ 1901-1979
- bis 1900
- † Fundort erloschen



Kartografie und EDV: GUC-GmbH

Herausgeber: Bayerisches Landesamt für Umwelt

Quelle: Meldungen ehrenamtlicher Mitarbeiter, eigene Kartierungen und Literaturauswertungen

Belegte Quadranten: 721

Rote Liste Bayern:

FFH Anhang 2:

FFH Anhang 5: ja

Anzahl Nachweise: 9697

Rote Liste Deutschland: *

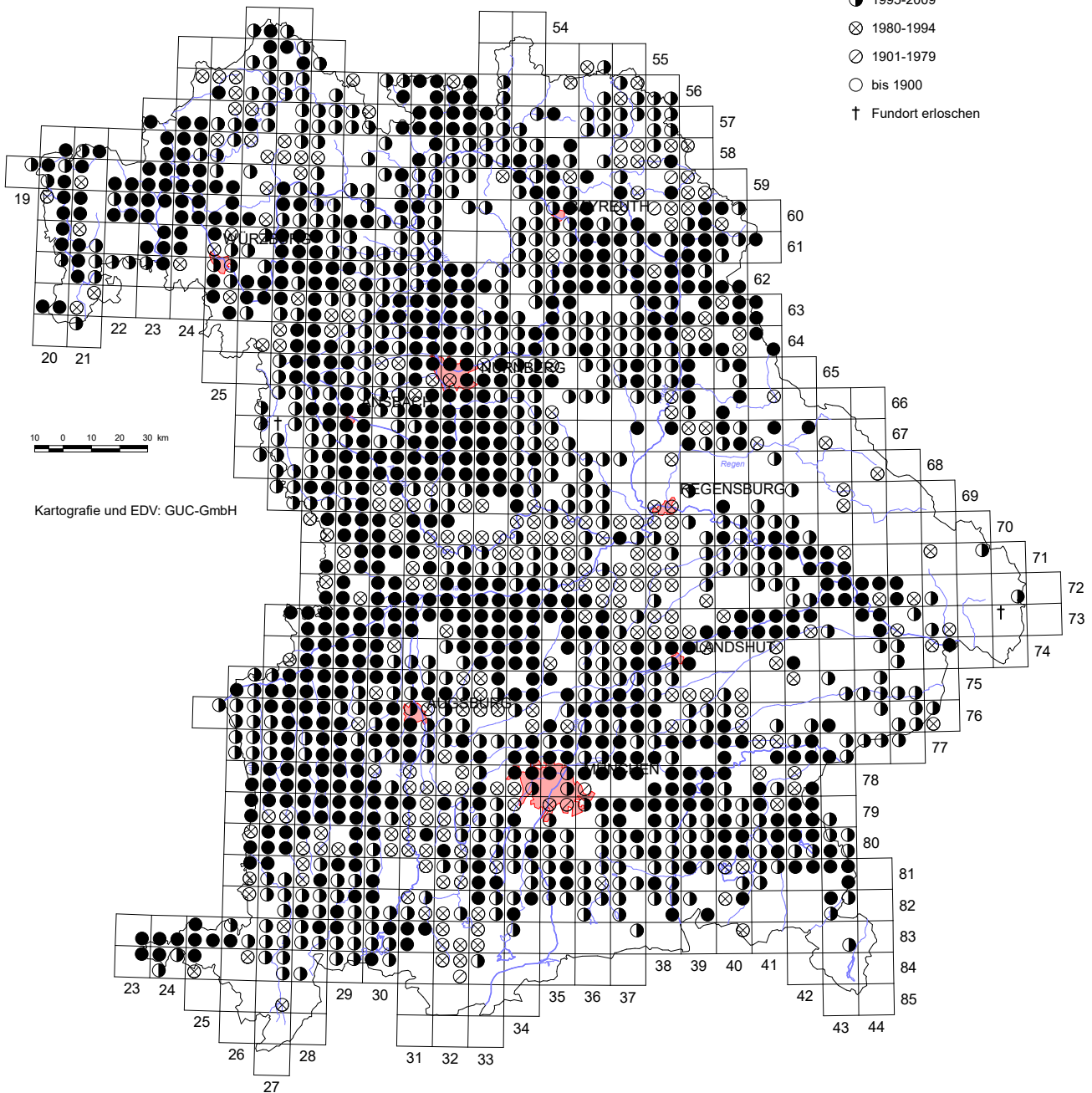
FFH Anhang 4:

VSR Anhang 1:

Stand: 01.04.2023

Erfassungsjahr:

- 2010-2023
- ◐ 1995-2009
- ⊗ 1980-1994
- ⊘ 1901-1979
- bis 1900
- † Fundort erloschen



Kartografie und EDV: GUC-GmbH

Herausgeber: Bayerisches Landesamt für Umwelt

Quelle: Meldungen ehrenamtlicher Mitarbeiter, eigene Kartierungen und Literaturlauswertungen

Belegte Quadranten: 1563

Rote Liste Bayern:

FFH Anhang 2:

FFH Anhang 5: ja

Anzahl Nachweise: 20167

Rote Liste Deutschland: *

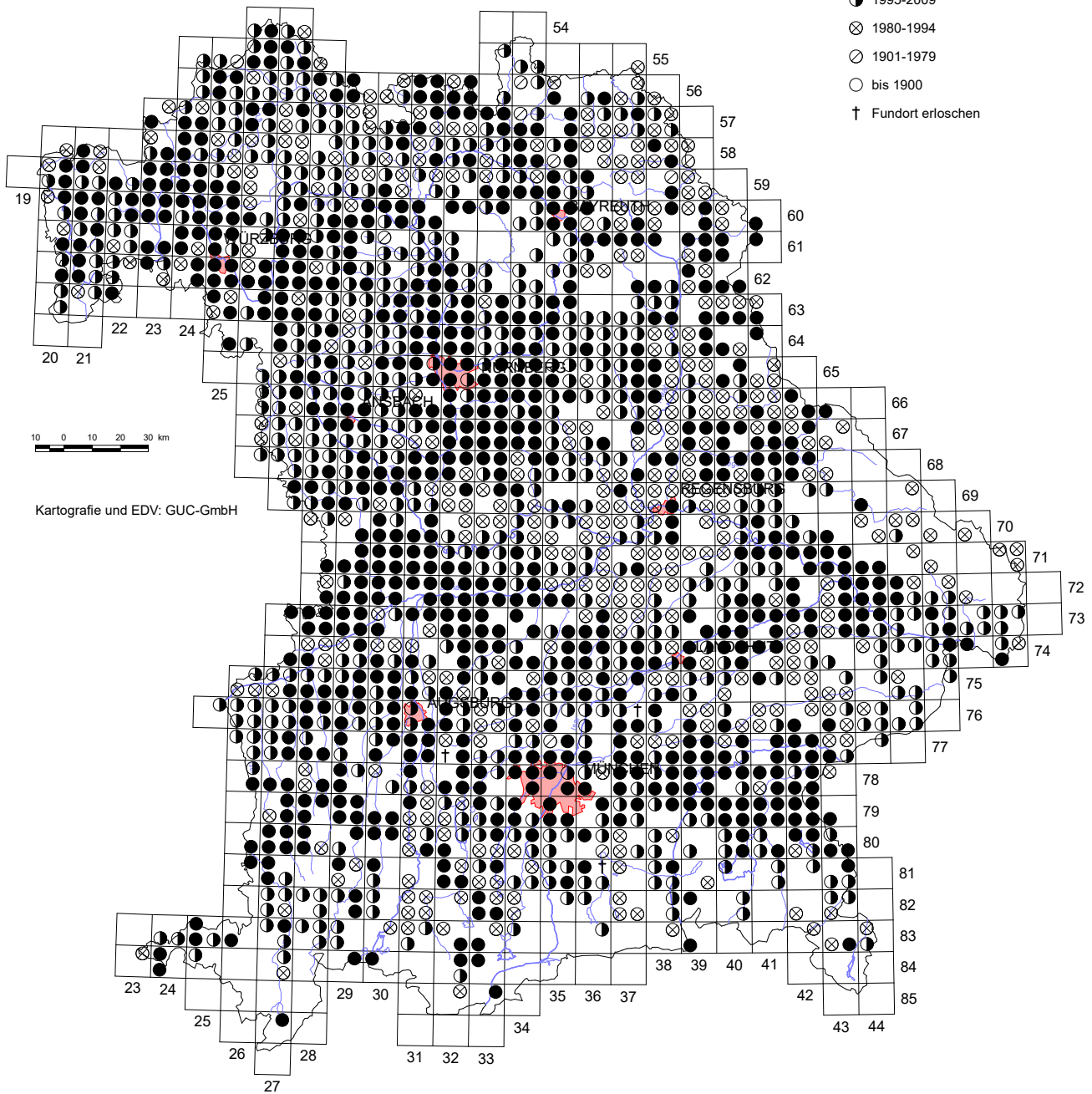
FFH Anhang 4:

VSR Anhang 1:

Stand: 01.04.2023

Erfassungsjahr:

- 2010-2023
- ◐ 1995-2009
- ⊗ 1980-1994
- ⊙ 1901-1979
- bis 1900
- † Fundort erloschen



Herausgeber: Bayerisches Landesamt für Umwelt

Quelle: Meldungen ehrenamtlicher Mitarbeiter, eigene Kartierungen und Literaturlauswertungen

Belegte Quadranten: 1700

Rote Liste Bayern: V

FFH Anhang 2:

FFH Anhang 5:

Anzahl Nachweise: 16254

Rote Liste Deutschland: *

FFH Anhang 4:

VSR Anhang 1: