ENERGIE-ATLAS BAYERN

Bayerische Staatsregierung

Gemeinde Geltendorf — Steckbrief Stromdaten 2025

Einwohner: 6.005
Fläche: 3.480 ha
Stromverbrauch: 14.123 MWh/a
(berechneter Wert)

Datenstand: 31.12.2023

Anteile der Energieträger an der Stromerzeugung [1] aus allen EE

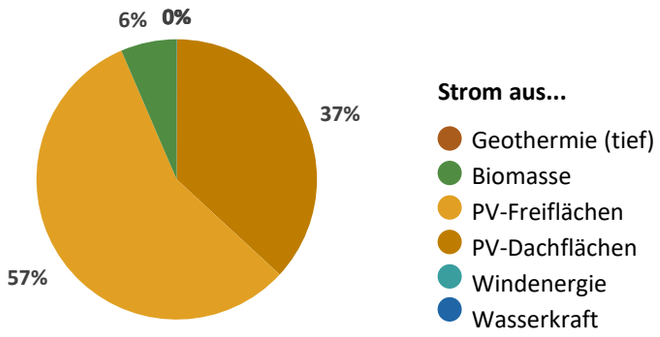

Stromerzeugung und -verbrauch [2]

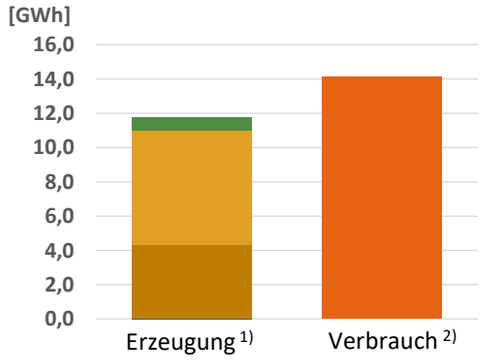

Energieträger	Anzahl Anlagen	Installierte Leistung [MW]	Stromerzeugung [1] [MWh]	Stromerzeugung [1] [%]	Potenzial Strom [MWh] [3]	Anteil am Stromverbrauch [%] [2]
Wasserkraft	3	0,0	6	0,0	6	0,04
Windenergie	0	0,0	0	0,0	37.900	0
PV-Dachflächen	633	6,7	4.326	36,8	34.196	30,6
PV-Freiflächen	5	6,7	6.655	56,7	... [4]	47,1
Biomasse	1	0,1	758	6,5	8.180	5,4
Tiefe Geothermie	0	0,0	0	0,0	... [4]	0
gesamt (erneuerbar)	**642**	**13**	**11.745**	**100**	**80.281**	**83**

1) Stromerzeugung: nur Netzeinspeisung
2) Stromverbrauch berechnet. Informationen zur Berechnung: Mischpult Strom – Informationen zu den Rahmendaten (PDF)
3) Informationen zur Berechnung des Stromerzeugungspotenzials: Energie-Atlas Bayern – Mischpult Strom (PDF)
4) Die Potenziale werden derzeit neu berechnet.

Entwicklung der Stromerzeugung aus erneuerbaren Energieträgern [5]

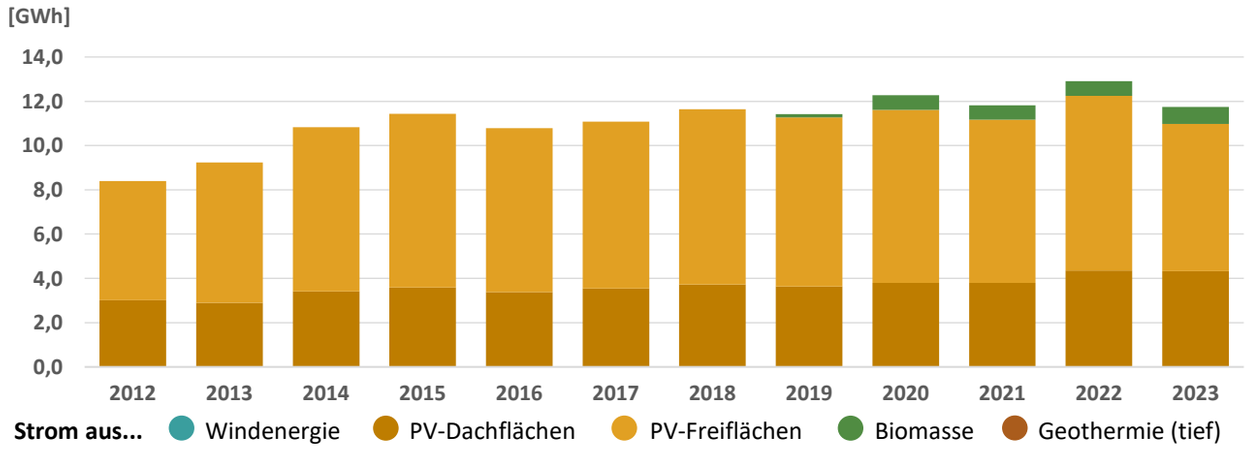

5) ohne Wasserkraft (wegen fehlender Datengrundlage). Nur Netzeinspeisung. Bei den Daten vor 2017 fehlen in Einzelfällen Strommeldungen, die Daten werden noch vervollständigt.