ENERGIE-ATLAS BAYERN

Bayerische Staatsregierung

Gemeinde Wartenberg — Steckbrief Stromdaten 2025

Einwohner: 5.744
Fläche: 1.790 ha
Stromverbrauch: 16.681 MWh/a
(berechneter Wert)

Datenstand: 31.12.2023

Anteile der Energieträger an der Stromerzeugung [1] aus allen EE

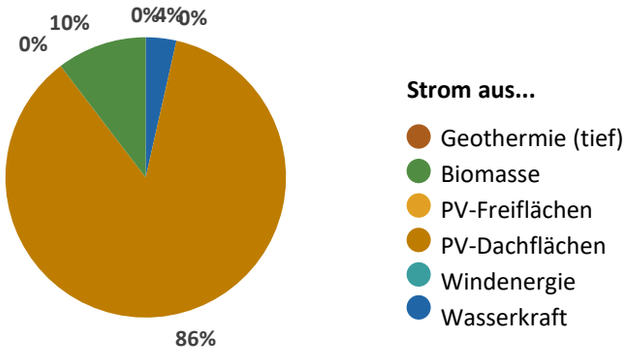

Stromerzeugung und -verbrauch [2]

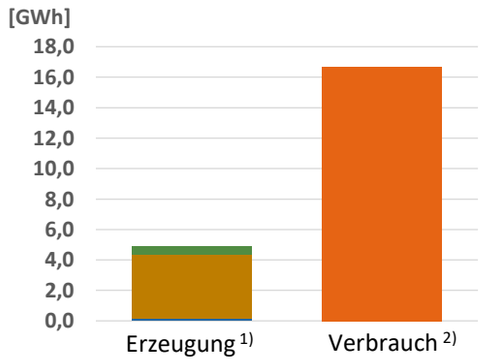

Energieträger	Anzahl Anlagen	Installierte Leistung [MW]	Stromerzeugung [1] [MWh]	Stromerzeugung [1] [%]	Potenzial Strom [MWh] [3]	Anteil am Stromverbrauch [%] [2]
Wasserkraft	3	0,1	171	3,5	171	1
Windenergie	0	0,0	0	0,0	0	0
PV-Dachflächen	421	6,2	4.183	86,1	28.238	25,1
PV-Freiflächen	0	0,0	0	0,0	... [4]	0
Biomasse	1	0,1	504	10,4	5.056	3
Tiefe Geothermie	0	0,0	0	0,0	... [4]	0
gesamt (erneuerbar)	**425**	**6**	**4.859**	**100**	**33.465**	**29**

1) Stromerzeugung: nur Netzeinspeisung
2) Stromverbrauch berechnet. Informationen zur Berechnung: Mischpult Strom – Informationen zu den Rahmendaten (PDF)
3) Informationen zur Berechnung des Stromerzeugungspotenzials: Energie-Atlas Bayern – Mischpult Strom (PDF)
4) Die Potenziale werden derzeit neu berechnet.

Entwicklung der Stromerzeugung aus erneuerbaren Energieträgern [5]

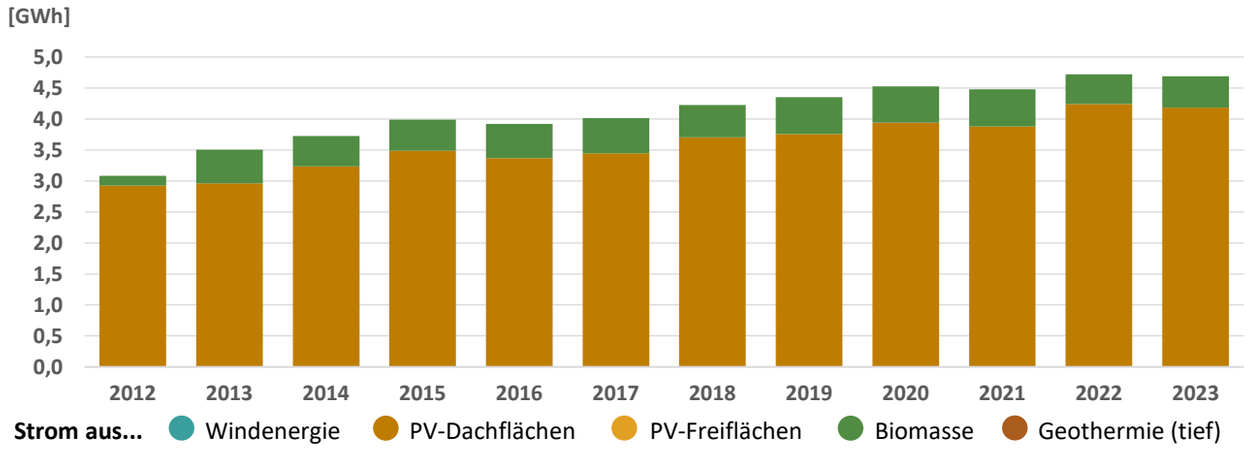

5) ohne Wasserkraft (wegen fehlender Datengrundlage). Nur Netzeinspeisung. Bei den Daten vor 2017 fehlen in Einzelfällen Strommeldungen, die Daten werden noch vervollständigt.

berechnet am: 19.03.2025
Bearbeitung: Bayerisches Landesamt für Umwelt

Informationen zu den Datenquellen und Berechnungen finden Sie im Energie-Atlas Bayern