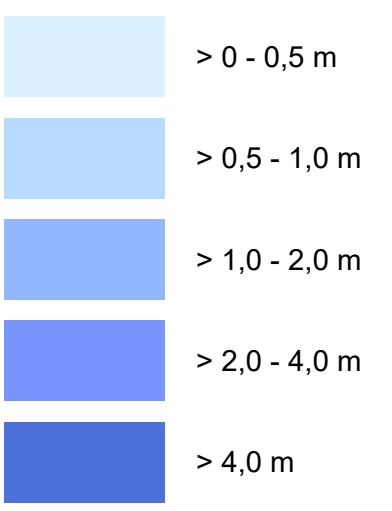
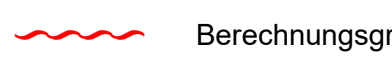
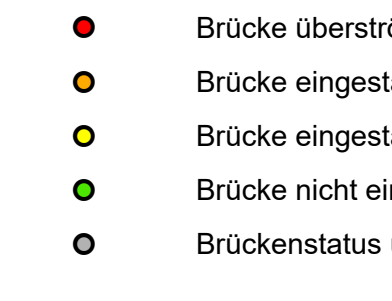


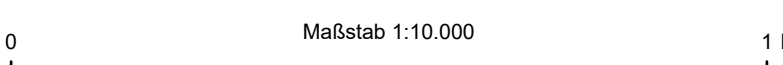

Wassertiefen für HQ₁₀



Brückenstatus für HQ₁₀



Sonstiges



Herausgeber: Bayerisches Landesamt für Umwelt (LfU)
Bürgermeister-Ulrich-Straße 160
90179 Augsburg
Telefon: 0821 9071-0
E-Mail: poststelle@lfu.bayern.de
Internet: www.lfu.bayern.de

Geobasisdaten: Bayerische Vermessungsverwaltung – www.geodaten.bayern.de, Lizenz: CC BY 4.0, 2025.
- ALKIS®-Tatsächliche Nutzung (TN: Gewässer)
- ALKIS®-Verwaltungsgemeinschaften
- Digitale Topographische Karte 1:25.000 (DTK25)
- Digitale Topographische Karte 1:50.000 (DTK500)
© GeoBasis-DE / BKG (2023) d-deby-2-0 (Daten verändert)

Fachdaten: Fachinformationssystem Wasserwirtschaft

Hinweis: Diese Karte stellt nur Wasserstände dar, die von dem den u.g. Risikogewässer(n) ausgehen. Weitere Wassergefahren, die von Starkregen, hohen Grundwasserständen oder anderen Gewässern ausgehen, sind nicht dargestellt.

Diese Karte wurde mit dem genannten Datenstand erstellt. Zwischenzeitlich können für dieses Gewässer ggf. aktualisierte Ergebnisse vorliegen. Die jeweils aktuellsten Ergebnisse sowie Detailinformationen zur Betroffenheit einzelner Grundstücke entnehmen Sie bitte dem Online-Kartenrechner www.unwetteratlas.bayern.de.
Weitere Auskünfte erteilt auch das zuständige Wasserwirtschaftsamt.
Datenstand: 23.07.2025; 02.09.2025



Bayerisches Landesamt für Umwelt

Wasser

Hochwassergefahrenkarte Main

Darstellung der Wassertiefen für HQ₁₀ (HQ₁₀)

Risikogewässer: Main

Blattschnitt: 24_MAIN10_K41

Wasserwirtschaftsamt: Hof, Kronach

Landkreis / kreisfreie Stadt: Kulmbach; Lichtenfels

Kommune: Altenkunstadt; Burgkunstadt; Kulmbach; Mainleus

