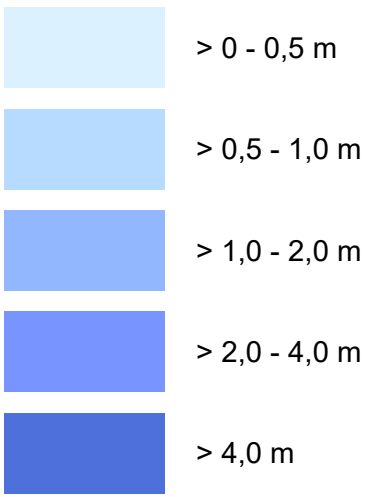
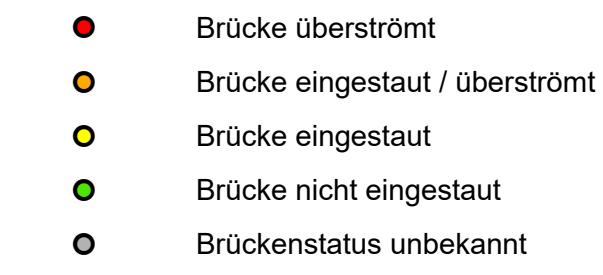


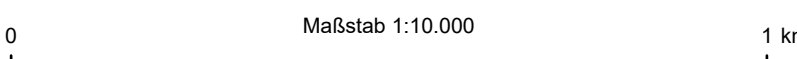
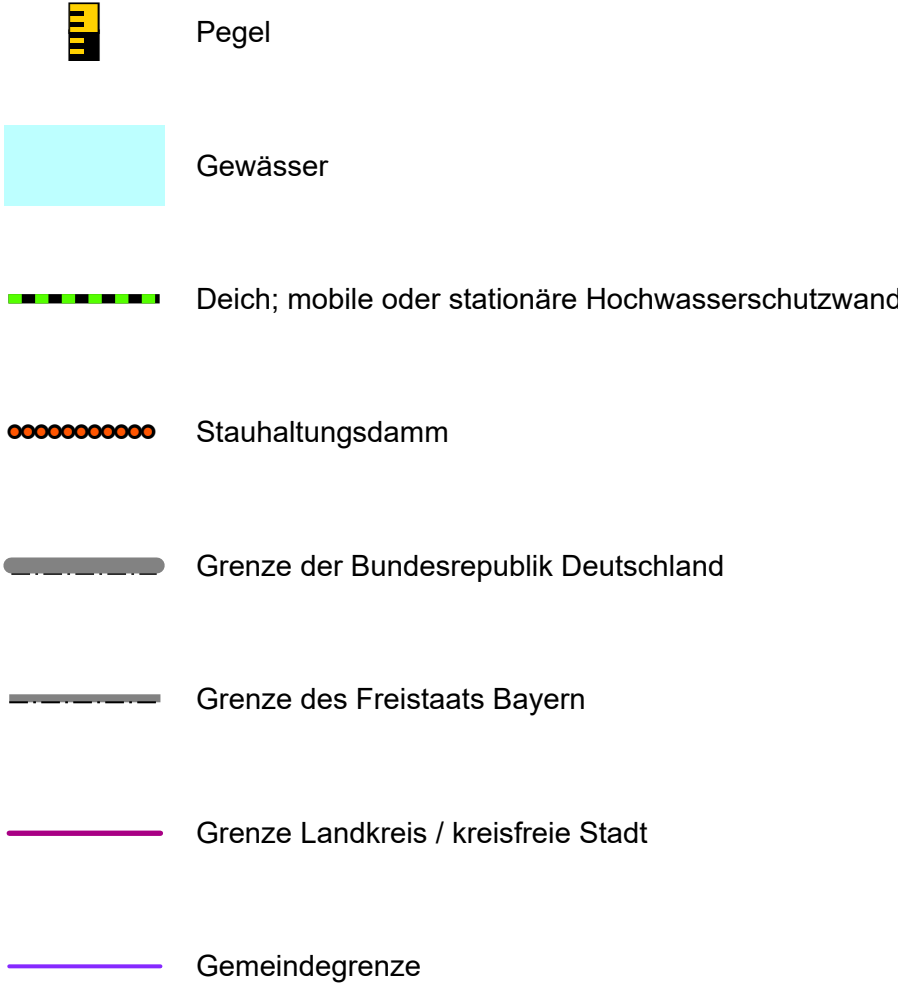
Wassertiefen für HQ₁₀



Brückenstatus für HQ₁₀



Sonstiges



Herausgeber: Bayerisches Landesamt für Umwelt (LfU)
Bayermeister-Ulrich-Straße 160
80375 Augsburg
Telefon: 0821 9071-0
E-Mail: poststelle@lfu.bayern.de
Internet: www.lfu.bayern.de

Geobasisdaten: Bayerische Vermessungsverwaltung – www.geodaten.bayern.de, Lizenz: CC BY 4.0, 2025.
- ALKIS®-Tatsächliche Nutzung (TN: Gewässer)
- ALKIS®-Verwaltungsgelände
- Digitale Topographische Karte 1:25.000 (DTK25)
- Digitale Topographische Karte 1:50.000 (DTK500)
© GeoBasis-DE / BKG (2023) d-delby-2-0 (Daten verändert)

Fachdaten: Fachinformationssystem Wasserwirtschaft

Hinweis: Diese Karte stellt nur Wasserstellen dar, die von dem den u.g. Risikogewässer(n) ausgehen. Weitere Wassergefahren, die von Starkregen, hohen Grundwasserständen oder anderen Gewässern ausgehen, sind nicht dargestellt.

Diese Karte wurde mit dem genannten Datenstand erstellt. Zwischenzeitlich können für dieses Gewässer ggf. aktualisierte Ergebnisse vorliegen. Die jeweils aktuellsten Ergebnisse sowie Detailinformationen zur Betroffenheit einzelner Grundstücke entnehmen Sie bitte dem Online-Kartenrechner www.unweltdat.bayern.de.

Weitere Auskünfte erteilt auch das zuständige Wasserwirtschaftsamt.

Datenstand: 02.06.2025



Bayerisches Landesamt für Umwelt



Wasser

Hochwassergefahrenkarte Aschaff

Darstellung der Wassertiefen für HQ₁₀ (Aschaff, HQ₁₀)

Risikogewässer: Aschaff / Bessenbach

Blattschnitt: 24754_ASCHA1_K03

Wasserwirtschaftsamt: Aschaffenburg

Landkreis / kreisfreie Stadt: Aschaffenburg

Kommune: Bessenbach; Hösbach; Sailauf; Waldaschaff; Waldaschaffer Forst

