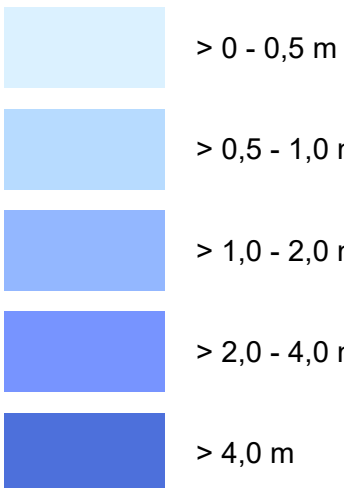
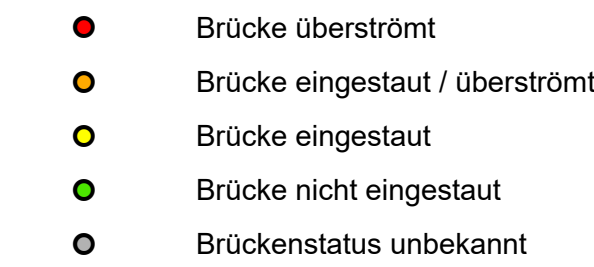


Wassertiefen für HQ₁₀




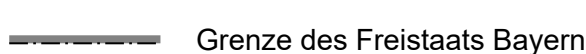
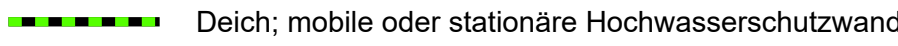
Brückenstatus für HQ₁₀



Berechnungsgrenze



Sonstiges



Herausgeber: Bayerisches Landesamt für Umwelt (LfU)
Bürgermeister-Ulrich-Straße 160
90477 Augsburg
Telefon: 0821 9071-0
E-Mail: poststelle@lfu.bayern.de
Internet: www.lfu.bayern.de

Geobasisdaten: Bayerische Vermessungsverwaltung – www.geodaten.bayern.de, Lizenz: CC BY 4.0, 2025.
- ALKIS®-Tatsächliche Nutzung (TN: Gewässer)
- ALKIS®-Verwaltungsgemeinschaften
- Digitale Topographische Karte 1:25.000 (DTK25)
- Digitale Topographische Karte 1:50.000 (DTK500)
© GeoBasis-DE / BKG (2023) d-dsby-2-0 (Daten verändert)

Fachdaten: Fachinformationssystem Wasserwirtschaft

Hinweis: Diese Karte stellt nur Wasserstellen dar, die von dem den u.g. Risikogewässer(n) ausgehen. Weitere Wassergefahren, die von Starkregen, hohen Grundwasserständen oder anderen Gewässern ausgehen, sind nicht dargestellt.

Diese Karte wurde mit dem genannten Datenstand erstellt. Zwischenzeitlich können für dieses Gewässer ggf. aktualisierte Ergebnisse vorliegen. Die jeweils aktuellsten Ergebnisse sowie Detailinformationen zur Betroffenheit einzelner Grundstücke entnehmen Sie bitte dem Online-Kartenrechner www.umweltatlas.bayern.de.

Weitere Auskünfte erteilt auch das zuständige Wasserwirtschaftsamt.

Datenstand: 16.05.2025



Bayerisches Landesamt für
Umwelt



Wasser

Hochwassergefahrenkarte Gröndlach

Darstellung der Wassertiefen für HQ₁₀ (H₁₀)

Risikogewässer: Gröndlach

Blattschnitt: 24234_GRNDL1_K01

Wasserwirtschaftsamt: Nürnberg

Landkreis / kreisfreie Stadt: Erlangen-Hochstadt; Erlangen (Stadt); Fürth (Stadt); Nürnberg (Stadt)

Kommune: Erlangen; Forst Tennenlohe; Fürth; Kraftshofer Forst; Neunhofer Forst; Nürnberg

