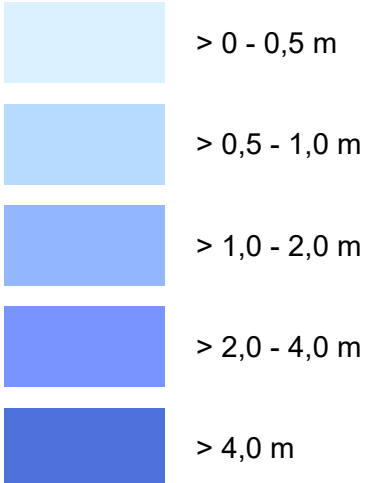
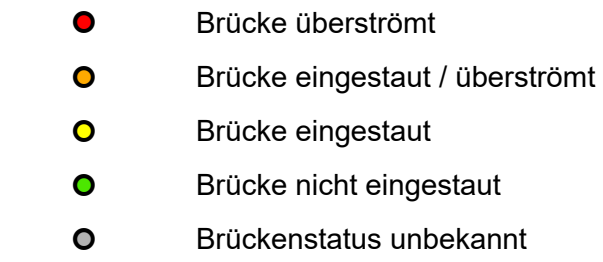


Wassertiefen für HQ₁₀





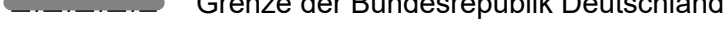
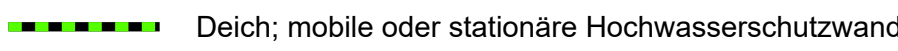
Brückenstatus für HQ₁₀



Berechnungsgrenze



Sonstiges



Herausgeber: Bayerisches Landesamt für Umwelt (LfU)
Bürgermeister-Ulrich-Straße 160
96173 Augsburg
Telefon: 0821 9671-0
E-Mail: poststelle@lfu.bayern.de
Internet: www.lfu.bayern.de

Geobasisdaten: Bayerische Vermessungsverwaltung – www.geodaten.bayern.de, Lizenz: CC BY 4.0, 2025.
- ALKIS®-Tatsächliche Nutzung (TN: Gewässer)
- ALKIS®-Verwaltungsgemeinschaften
- Digitale Topographische Karte 1:25.000 (DTK25)
- Digitale Topographische Karte 1:50.000 (DTK500)
© GeoBasis-DE / BKG (2023) d-deby-2-0 (Daten verändert)

Fachdaten: Fachinformationssystem Wasserwirtschaft

Hinweis: Diese Karte stellt nur Wasserstellen dar, die von dem/den u.g. Risikogewässer(n) ausgehen. Weitere Wassergefahren, die von Starkregen, hohen Grundwasserständen oder anderen Gewässern ausgehen, sind nicht dargestellt.

Diese Karte wurde mit dem genannten Datenstand erstellt. Zwischenzeitlich können für dieses Gewässer ggf. aktualisierte Ergebnisse vorliegen. Die jeweils aktuellsten Ergebnisse sowie Detailinformationen zur Betroffenheit einzelner Grundstücke entnehmen Sie bitte dem Online-Kartenrechner www.unweltrisikobayern.de

Weitere Auskünfte erteilt auch das zuständige Wasserwirtschaftsamt.

Datenstand: 02.09.2025



Bayerisches Landesamt für Umwelt



Wasser

Hochwassergefahrenkarte Steinach

Darstellung der Wassertiefen für HQ₁₀ (HQ₁₀)

Risikogewässer:	Steinach
Blattschnitt:	24146_STACH1_K03
Wasserwirtschaftsamt:	Kronach
Landkreis / kreisfreie Stadt:	Coburg
Kommune:	Neustadt b.Coburg; Sonnefeld

